SOLUZIONE A

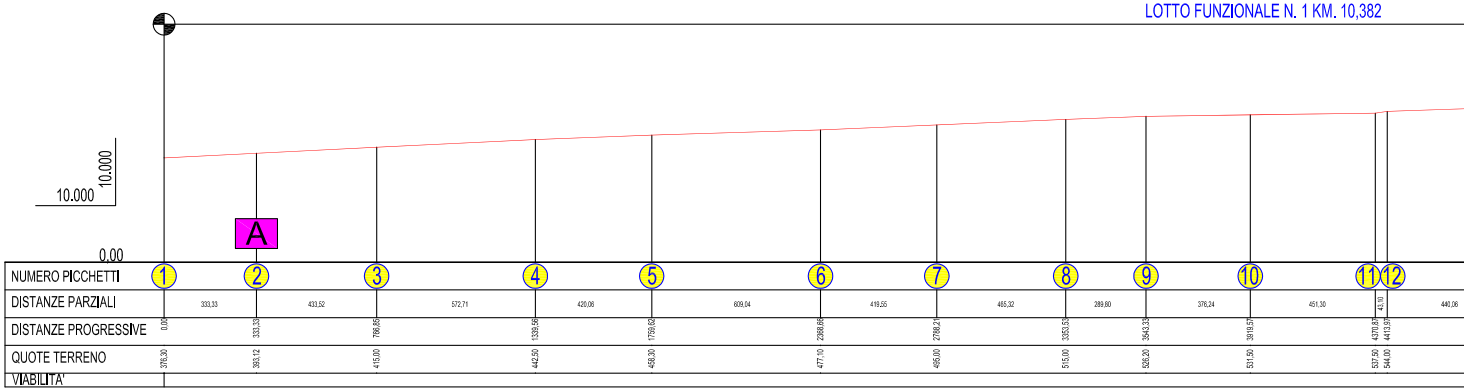
LOTTO FUNZIONALE N. 1 KM. 10,382
10.000
10.000
0.00
A

NUMERO PICCHETTI	1	2	3	4	5	6	7	8	9	10	11	12
DISTANZE PARZIALI	333,33	433,52	572,71	420,06	609,04	419,55	465,32	289,80	376,24	451,30	43,10	440,06
DISTANZE PROGRESSIVE	0,00	333,33	786,85	1339,56	1759,62	2368,66	2788,21	3353,53	3643,33	3919,57	4370,87	4413,97
QUOTE TERRENO	376,30	393,12	415,00	442,50	458,30	477,10	495,00	515,00	526,20	531,50	537,50	544,00
VIABILITA'												

SOLUZIONE B

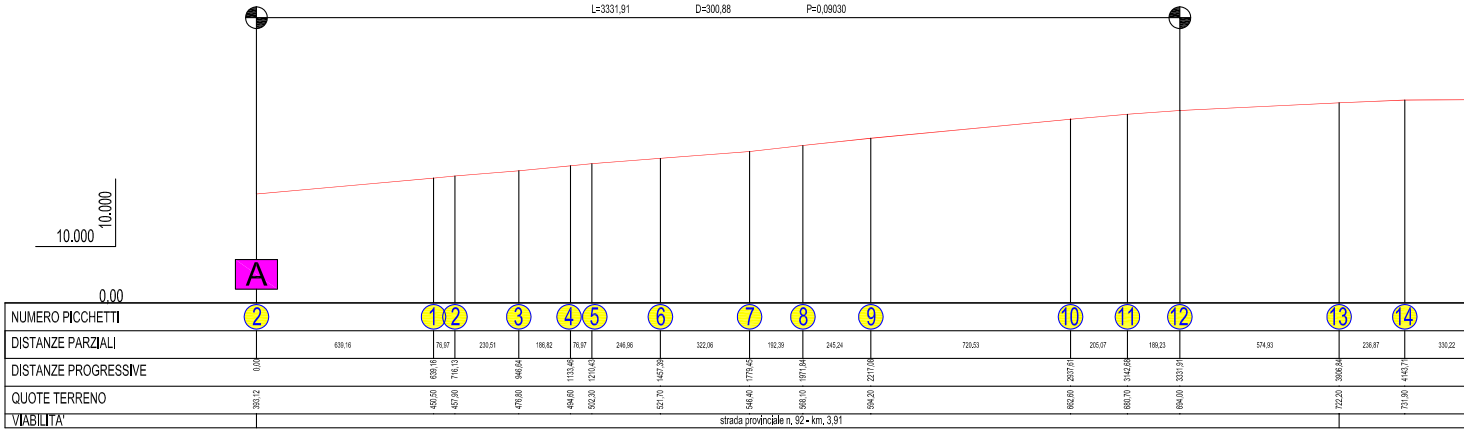
L=3331,91
D=300,88
P=0,09030
10.000
10.000
0.00
A

NUMERO PICCHETTI	2	1	2	3	4	5	6	7	8	9	10	11	12	13	14
DISTANZE PARZIALI	639,16	76,97	230,51	186,82	76,97	246,96	322,06	192,39	245,24	720,53	205,07	189,23	574,93	236,87	330,22
DISTANZE PROGRESSIVE	0,00	639,16	716,13	946,64	1133,46	1210,43	1457,39	1779,45	1971,84	2217,08	2937,61	3142,68	3331,91	3906,84	4143,71
QUOTE TERRENO	393,12	450,50	457,90	476,80	494,60	502,30	521,70	546,40	568,10	594,20	662,60	680,70	694,00	722,20	731,90
VIABILITA'	strada provinciale n, 92 - km, 3,91														

LEGENDA

- SOLUZIONE A
- SOLUZIONE B
- SOLUZIONE C

REGIONE BASILICATA
DIPARTIMENTO INFRASTRUTTURE E MOBILITA'
UFFICIO TRASPORTI
POTENZA

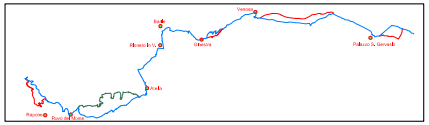

CICLOVIA DELL'ACQUEDOTTO PUGLIESE
Legge 27/12/2015, n. 208, art. 1, comma 640 - D.G.R. 851/2016

DOCUMENTO DI INDIRIZZO ALLA PROGETTAZIONE

26 **PROFILI LONGITUDINALI**
scala 1:10.000

GRUPPO DI LAVORO:

Ing. Carmela Cianciarulo ____________
Geol. Donato Palma ____________
Geom. Gennaro Caputo ____________
Geom. Maurizio M. Pomponio ____________
Geom. Salvatore Tolve ____________

Visto: IL DIRIGENTE DELL'UFFICIO
Ing. Donato Arcieri
____

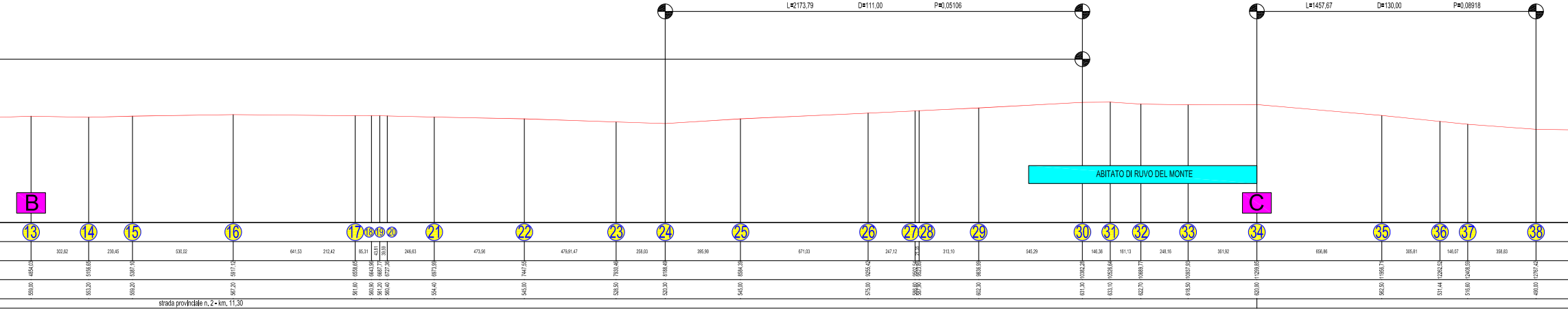
L=2173,79
D=111,00
P=0,05106
L=1457,67
D=130,00
P=0,08918
ABITATO DI RUVO DEL MONTE
B
C
13 14 15 16 17 18 19 20 21 22 23 24 25 26 27 28 29 30 31 32 33 34 35 36 37 38
302,82
230,45
530,02
641,53
212,42
85,31
43,81
39,59
246,63
473,56
479,91,47
258,03
395,90
671,03
247,12
21,35
313,10
545,29
146,36
161,13
248,16
361,92
656,86
305,81
146,07
358,83
4854,03 5156,65 5387,10 5917,12 6558,65 6643,96 6687,77 6727,36 6973,99 7447,55 7930,46 8188,49 8584,39 9255,42 9502,54 9523,89 9836,99 10382,28 10528,64 10689,77 10937,93 11299,85 11956,71 12262,52 12408,59 12767,42
559,00 553,20 559,20 567,20 561,60 560,90 561,20 560,40 554,40 545,00 528,50 520,30 545,00 575,00 586,60 587,90 602,30 631,30 633,10 622,70 618,50 620,00 562,50 531,44 516,60 490,00
strada provinciale n. 2 - km. 11,30

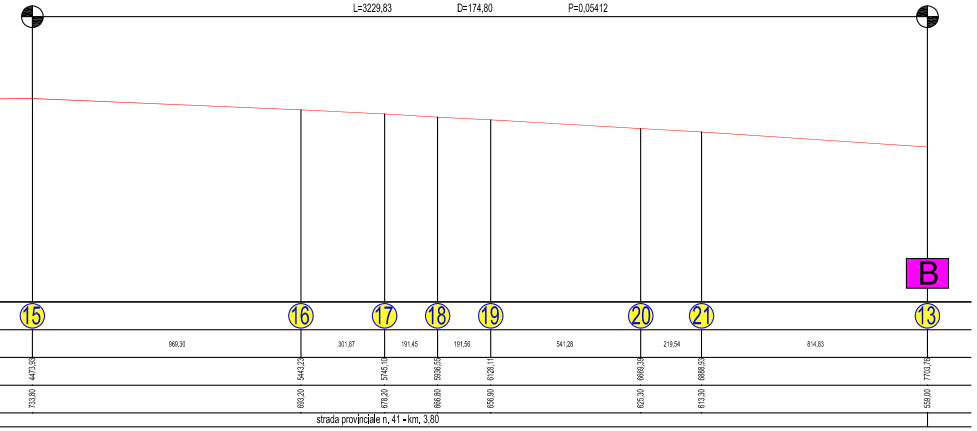
L=3229,83
D=174,80
P=0,05412
B
15 16 17 18 19 20 21 13
969,30
301,87
191,45
191,56
541,28
219,54
814,83
4473,93 5443,23 5745,10 5936,55 6128,11 6669,39 6888,93 7703,76
733,80 693,20 678,20 666,80 656,90 625,30 613,30 559,00
strada provinciale n. 41 - km. 3,80

SOLUZIONE C

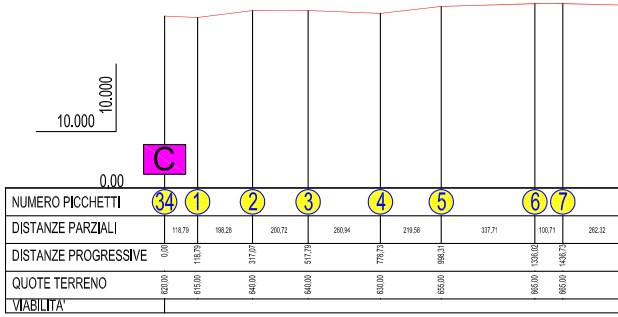
10.000
10.000
0.00
C
NUMERO PICCHETTI
DISTANZE PARZIALI
DISTANZE PROGRESSIVE
QUOTE TERRENO
VIABILITA'
34 1 2 3 4 5 6 7
118,79
198,28
200,72
260,94
219,58
337,71
100,71
262,32
0,00 118,79 317,07 517,79 778,73 998,31 1336,02 1436,73
620,00 615,00 640,00 640,00 630,00 655,00 665,00 665,00

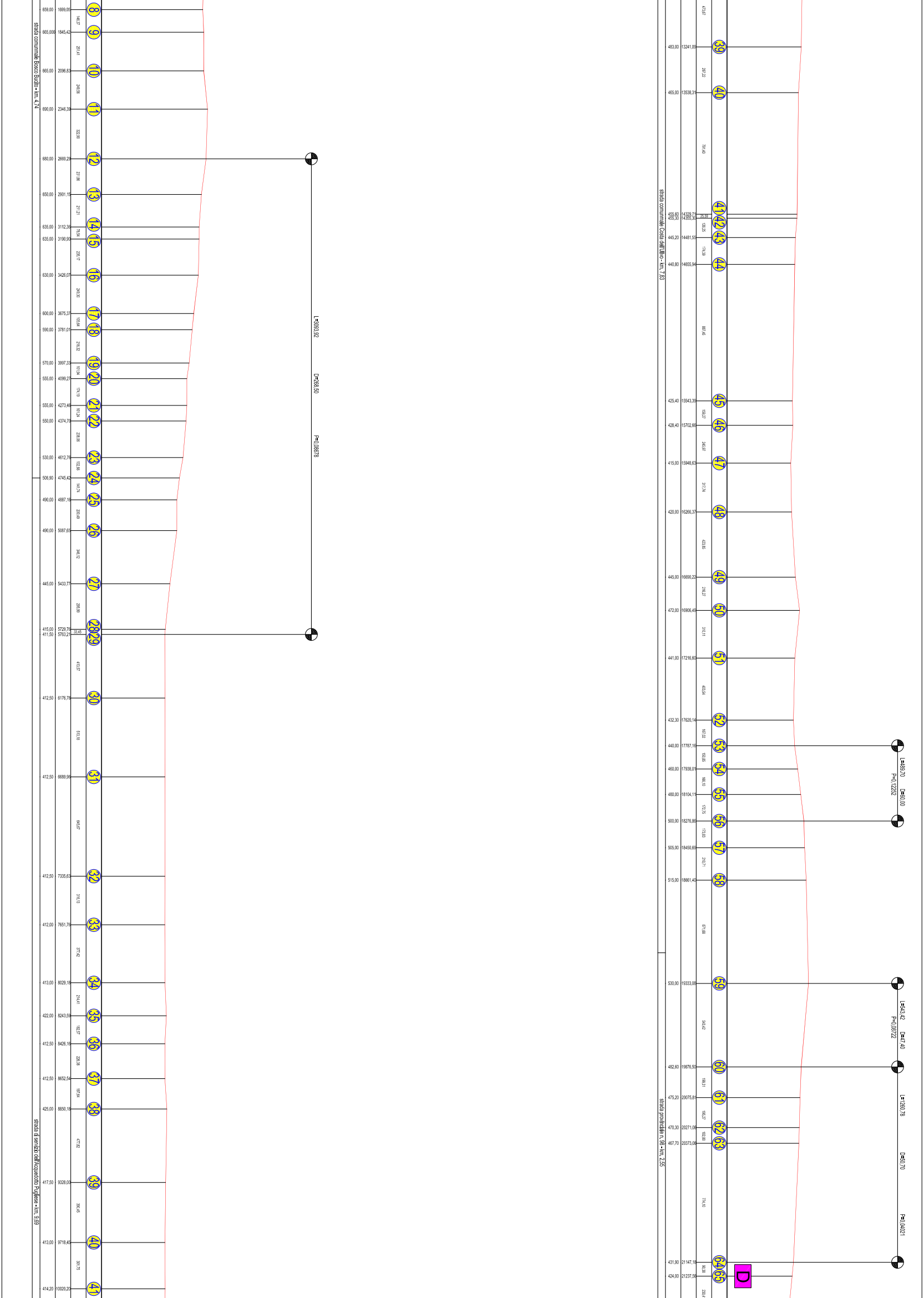
strada comunmale Bosco Bucito - km. 4,74
strada di servizio dell'Acquedotto Pugliese - km. 9,69
659,00 1699,05 8
146,37
665,000 1845,42 9
251,41
665,00 2096,83 10
249,56
690,00 2346,39 11
322,90
680,00 2669,29 12
231,86
650,00 2901,15 13
211,21
635,00 3112,36 14
78,54
635,00 3190,90 15
235,17
630,00 3426,07 16
249,30
600,00 3675,37 17
105,64
590,00 3781,01 18
216,32
570,00 3997,33 19
101,94
555,00 4099,27 20
174,19
555,00 4273,46 21
101,24
550,00 4374,70 22
238,06
530,00 4612,76 23
132,66
506,90 4745,42 24
141,74
490,00 4887,16 25
200,49
490,00 5087,65 26
346,12
445,00 5433,77 27
295,99
415,00 5729,76 28
33,45
411,50 5763,21 29
413,57
412,50 6176,78 30
513,18
412,50 6689,96 31
645,67
412,50 7335,63 32
316,13
412,00 7651,76 33
377,42
413,00 8029,18 34
214,41
422,00 8243,59 35
182,57
412,50 8426,16 36
226,38
412,50 8652,54 37
197,64
425,00 8850,18 38
477,82
417,50 9328,00 39
390,45
413,00 9718,45 40
301,75
414,20 10020,20 41
L=3093,92
D=268,50
P=0,08678
strada comunmale Costa dell'Ulivo - km. 7,83
strada provinciale n. 98 - km. 2,55
473,67
483,00 13241,09 39
297,22
465,00 13538,31 40
791,40
455,60 14329,71 41
25,59
455,30 14355,30 42
126,25
445,20 14481,55 43
174,39
440,80 14655,94 44
887,45
425,40 15543,39 45
159,27
428,40 15702,66 46
245,97
415,00 15948,63 47
317,74
420,00 16266,37 48
423,85
445,00 16690,22 49
216,27
472,00 16906,49 50
310,11
441,00 17216,60 51
403,54
432,30 17620,14 52
167,02
440,00 17787,16 53
150,85
460,00 17938,01 54
166,10
480,00 18104,11 55
172,75
500,00 18276,86 56
173,83
505,00 18450,69 57
210,71
515,00 18661,40 58
671,68
530,00 19333,08 59
543,42
482,60 19876,50 60
199,31
475,20 20075,81 61
195,27
470,30 20271,08 62
102,00
467,70 20373,08 63
774,10
431,90 21147,18 64
90,38
424,00 21237,56 65
D
L=489,70 D=60,00
P=0,12252
L=543,42 D=47,40
P=0,08722
L=1260,78
D=50,70
P=0,04021


42
43
44
45
46
47
48
49
50
51
52
53
54
55
56
57
58
65
D
66
67
68
69
70
71
72
73
74
75
76
77
78
79
80
81
82
83
84
85
86
87
88
89
strada provinciale ex SS n. 381 - km. 0,75
abitato di Atella km. 1,60
strada provinciale n. 91 - km. 1,77
strada comunale - km. 3,22
ABITATO DI ATELLA
L=1018,87
D=70,73
P=0,06942
LOTTO FUNZIONALE N. 2 - KM. 8,591

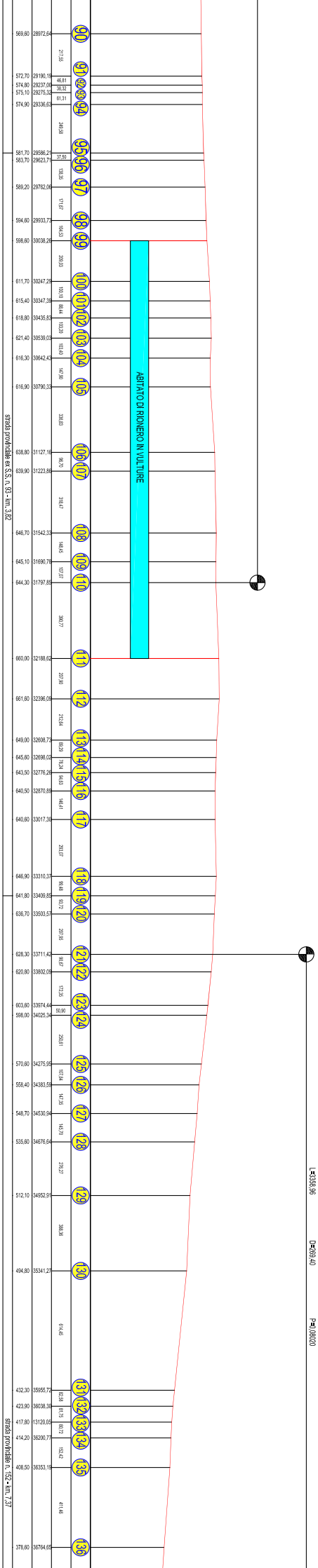
569,60 28972,64 90
217,55
572,70 29190,19 91
46,81
574,80 29237,00 92
38,32
575,10 29275,32 93
61,31
574,90 29336,63 94
249,58
581,70 29586,21 95
37,50
583,70 29623,71 96
138,35
589,20 29762,06 97
171,67
594,60 29933,73 98
104,53
598,60 30038,26 99
209,03
611,70 30247,29 100
100,10
615,40 30347,39 101
88,44
618,80 30435,83 102
103,20
621,40 30539,03 103
103,40
616,30 30642,43 104
147,90
616,90 30790,33 105
336,83
638,80 31127,16 106
96,70
639,90 31223,86 107
318,47
646,70 31542,33 108
148,45
645,10 31690,78 109
107,07
644,30 31797,85 110
390,77
660,00 32188,62 111
207,90
661,60 32396,09 112
212,64
649,00 32608,73 113
89,29
645,60 32698,02 114
78,24
643,50 32776,26 115
94,63
640,50 32870,89 116
146,41
640,60 33017,30 117
293,07
646,90 33310,37 118
99,48
641,80 33409,85 119
93,72
636,70 33503,57 120
207,85
628,30 33711,42 121
90,67
620,80 33802,09 122
172,35
603,60 33974,44 123
50,90
598,00 34025,34 124
250,61
570,60 34275,95 125
107,64
558,40 34383,59 126
147,35
548,70 34530,94 127
145,70
535,60 34676,64 128
276,27
512,10 34952,91 129
388,36
494,80 35341,27 130
614,45
432,30 35955,72 131
82,58
423,90 36038,30 132
81,75
417,80 13120,05 133
80,72
414,20 36200,77 134
152,42
408,50 36353,19 135
411,46
378,60 36764,65 136
strada provinciale ex S.S. n. 93 - km. 3,82
strada provinciale n. 152 - km. 7,37
ABITATO DI RIONERO IN VULTURE
L=3358,96
D=269,40
P=0,08020

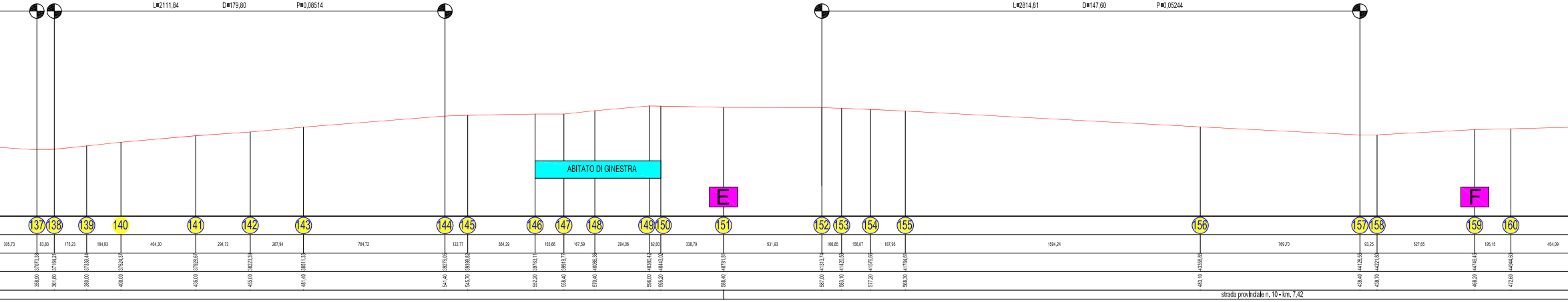
L=2111,84
D=179,80
P=0,08514
L=2814,81
D=147,60
P=0,05244
ABITATO DI GINESTRA
E
F
137
138
139
140
141
142
143
144
145
146
147
148
149
150
151
152
153
154
155
156
157
158
159
160
strada provinciale n. 10 - km. 7,42

SOLUZIONE B

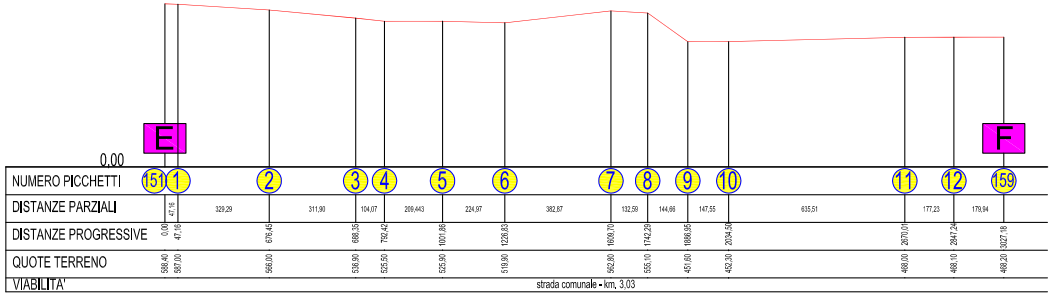
E
F
0.00
NUMERO PICCHETTI
DISTANZE PARZIALI
DISTANZE PROGRESSIVE
QUOTE TERRENO
VIABILITA'
151
1
2
3
4
5
6
7
8
9
10
11
12
159
47,16
329,29
311,90
104,07
209,443
224,97
382,87
132,59
144,66
147,55
635,51
177,23
179,94
0,00
47,16
676,45
688,35
792,42
1001,86
1226,83
1609,70
1742,29
1886,95
2034,50
2670,01
2847,24
3027,18
588,40
587,00
566,00
536,90
525,50
525,90
519,90
562,80
555,10
451,60
452,30
468,00
468,10
468,20
strada comunale - km. 3,03

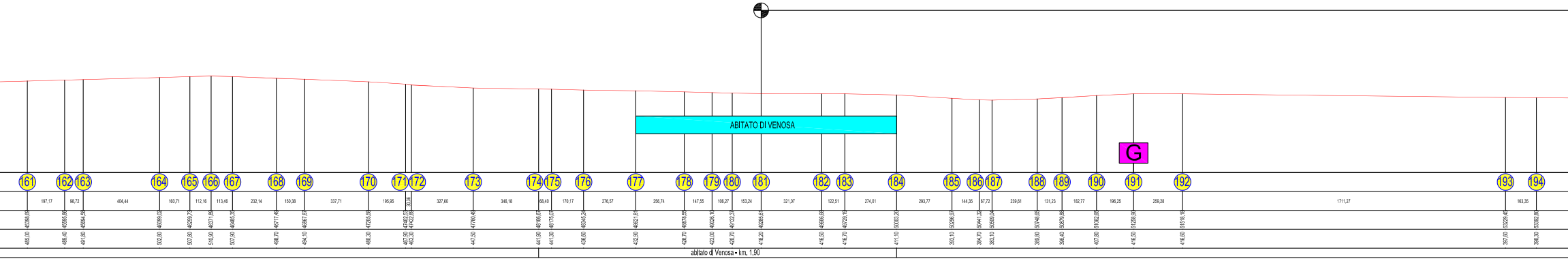
ABITATO DI VENOSA
abitato di Venosa - km. 1,90
G
161 197,17 485,00 45398,69
162 98,72 489,40 45595,86
163 404,44 491,80 45694,58
164 160,71 502,80 46099,02
165 112,16 507,80 46259,73
166 113,46 510,90 46371,89
167 232,14 507,90 46485,35
168 150,38 498,70 46717,49
169 337,71 494,10 46867,87
170 195,95 480,30 47205,58
171 30,36 467,90 47402,53
172 327,60 463,30 47432,89
173 346,18 447,50 47760,49
174 68,40 441,90 48106,67
175 170,17 441,30 48175,07
176 276,57 436,60 48345,24
177 256,74 432,90 48621,81
178 147,55 426,70 48878,55
179 106,27 423,00 49026,10
180 153,24 420,70 49132,37
181 321,07 418,20 49285,61
182 122,51 416,50 49606,68
183 274,01 416,70 49729,19
184 293,77 411,10 50003,20
185 144,35 393,10 50296,97
186 67,72 384,70 50441,32
187 239,61 383,10 50509,04
188 131,23 389,80 50748,65
189 182,77 396,40 50879,88
190 196,25 407,80 51062,65
191 259,28 416,50 51258,90
192 1711,27 416,60 51518,18
193 163,35 397,60 53229,45
194 396,30 53392,80

SOLUZIONE B

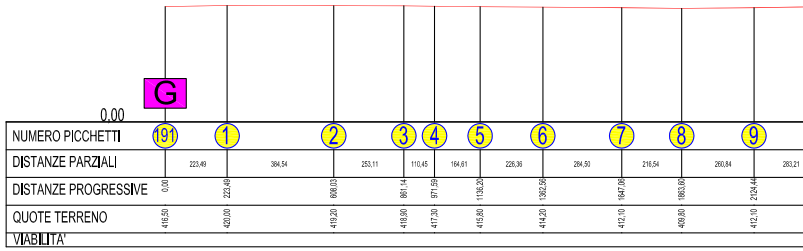
G
0,00
NUMERO PICCHETTI
DISTANZE PARZIALI
DISTANZE PROGRESSIVE
QUOTE TERRENO
VIABILITA'
191 0,00 416,50
223,49
1 223,49 420,00
384,54
2 608,03 419,20
253,11
3 861,14 418,90
110,45
4 971,59 417,30
164,61
5 1136,20 415,80
226,36
6 1362,56 414,20
284,50
7 1647,06 412,10
216,54
8 1863,60 409,80
260,84
9 2124,44 412,10
283,21

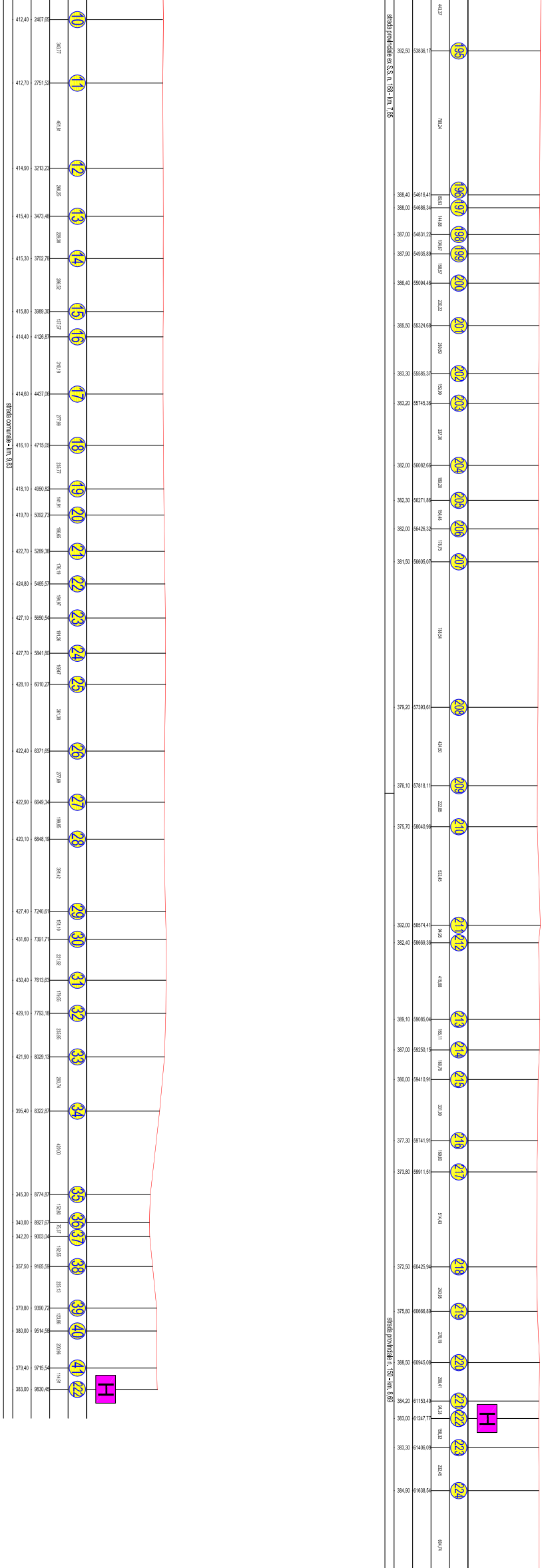
strada comunale - km. 9,83
412,40 2407,65 10
343,77
412,70 2751,52 11
461,81
414,90 3213,23 12
260,25
415,40 3473,48 13
229,30
415,30 3702,78 14
286,52
415,80 3989,30 15
137,57
414,40 4126,87 16
310,19
414,60 4437,06 17
277,99
416,10 4715,05 18
235,77
418,10 4950,82 19
141,91
419,70 5092,73 20
196,65
422,70 5289,38 21
176,19
424,80 5465,57 22
184,97
427,10 5650,54 23
191,26
427,70 5841,80 24
168,47
428,10 6010,27 25
361,38
422,40 6371,65 26
277,69
422,90 6649,34 27
198,85
420,10 6848,19 28
391,42
427,40 7240,61 29
151,10
431,60 7391,71 30
221,92
430,40 7613,63 31
179,55
429,10 7793,18 32
235,95
421,90 8029,13 33
293,74
395,40 8322,87 34
420,00
345,30 8774,87 35
152,80
340,00 8927,67 36
75,37
342,20 9003,04 37
162,55
357,50 9165,59 38
225,13
379,80 9390,72 39
123,86
380,00 9514,58 40
200,96
379,40 9715,54 41
114,91
383,00 9830,45 222
H
strada provinciale ex S.S. n. 168 - km. 7,85
443,37
392,50 53836,17 195
780,24
388,40 54616,41 196
69,93
388,00 54686,34 197
144,88
387,00 54831,22 198
104,67
387,90 54935,89 199
158,57
386,40 55094,46 200
230,22
385,50 55324,68 201
260,69
383,30 55585,37 202
159,99
383,20 55745,36 203
337,30
382,00 56082,66 204
189,20
382,30 56271,86 205
154,46
382,00 56426,32 206
178,75
381,50 56605,07 207
788,54
379,20 57393,61 208
424,50
376,10 57818,11 209
222,85
375,70 58040,96 210
533,45
392,00 58574,41 211
94,95
382,40 58669,36 212
415,68
389,10 59085,04 213
165,11
387,00 59250,15 214
160,76
380,00 59410,91 215
331,00
377,30 59741,91 216
169,60
373,80 59911,51 217
514,43
372,50 60425,94 218
240,95
375,80 60666,89 219
278,19
388,50 60945,08 220
208,41
384,20 61153,49 221
94,28
383,00 61247,77 222
H
158,32
383,30 61406,09 223
232,45
384,90 61638,54 224
604,74
strada provinciale n. 150 - km. 8,69

LOTTO FUNZIONALE N. 3 - KM. 17,895

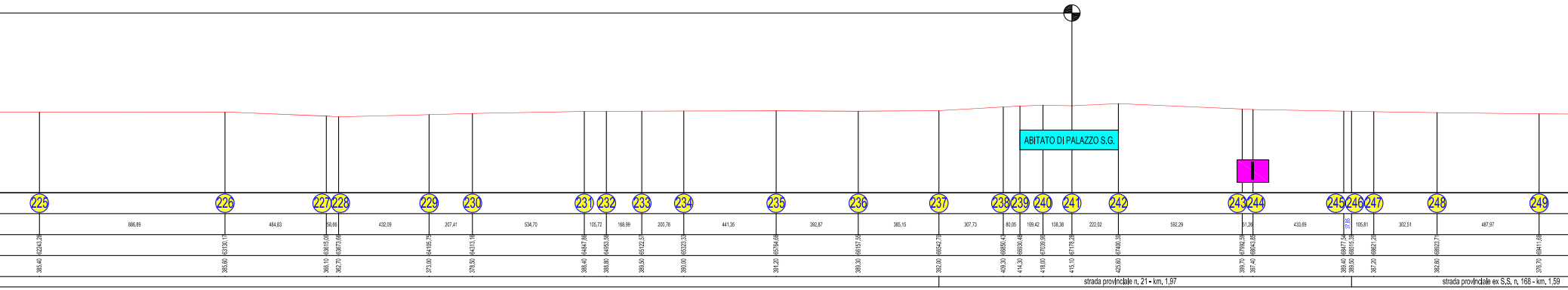
ABITATO DI PALAZZO S.G.
225 — 886,89 — 62243,28 — 385,40
226 — 484,83 — 63130,17 — 385,60
227 — 58,66 — 63615,00 — 366,10
228 — 432,09 — 63673,66 — 362,70
229 — 207,41 — 64105,75 — 373,00
230 — 534,70 — 64313,16 — 378,50
231 — 105,72 — 64847,86 — 388,40
232 — 168,99 — 64953,58 — 388,80
233 — 200,76 — 65122,57 — 389,50
234 — 441,35 — 65323,33 — 390,00
235 — 392,87 — 65764,68 — 391,20
236 — 385,15 — 66157,55 — 389,30
237 — 307,73 — 66542,70 — 392,00
238 — 80,05 — 66850,43 — 409,30
239 — 109,42 — 66930,48 — 414,30
240 — 138,38 — 67039,90 — 418,00
241 — 222,02 — 67178,28 — 415,10
242 — 592,29 — 67400,30 — 425,60
243 — 51,26 — 67992,58 — 399,70
244 — 433,69 — 68043,85 — 397,40
245 — 37,85 — 68477,54 — 389,40
246 — 105,81 — 68515,39 — 389,50
247 — 302,51 — 68621,20 — 387,20
248 — 487,97 — 68923,71 — 382,60
249 — 69411,68 — 376,70
strada provinciale n. 21 - km. 1,97
strada provinciale ex S.S. n. 168 - km. 1,59

SOLUZIONE B

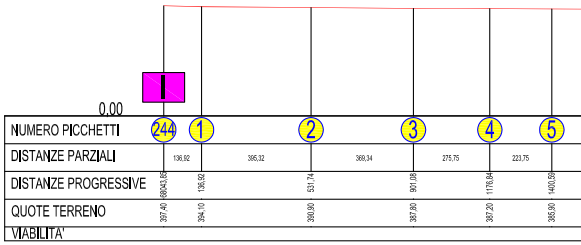
0,00
NUMERO PICCHETTI
DISTANZE PARZIALI
DISTANZE PROGRESSIVE
QUOTE TERRENO
VIABILITA'
244 — 136,92 — 68043,85 — 397,40
1 — 395,32 — 136,92 — 394,10
2 — 369,34 — 531,74 — 390,90
3 — 275,75 — 901,08 — 387,80
4 — 223,75 — 1176,84 — 387,20
5 — 1400,59 — 385,90

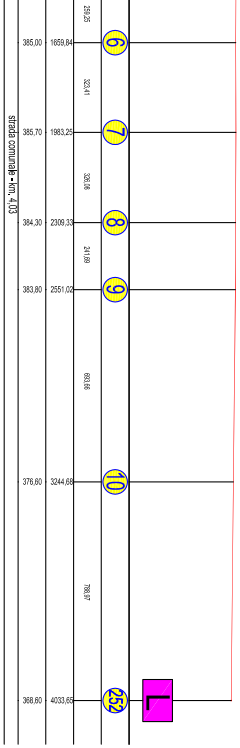
259,25
385,00
1659,84
6
323,41
strada comunale - km. 4,03
385,70
1983,25
7
326,08
384,30
2309,33
8
241,69
383,80
2551,02
9
693,66
376,60
3244,68
10
788,97
368,60
4033,65
252
L

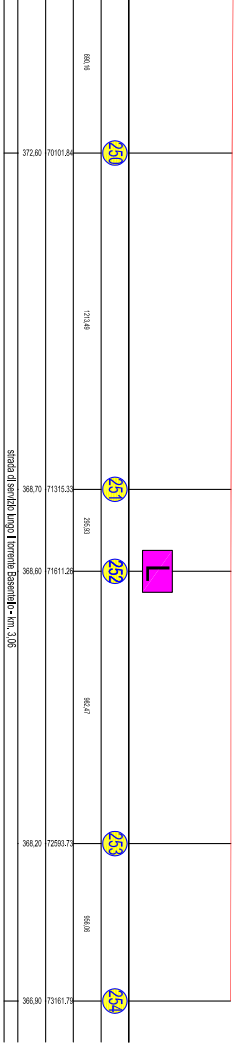
680,16
372,60
70101,84
250
1213,49
strada di servizio lungo il torrente Basentello - km. 3,06
368,70
71315,33
251
295,93
368,60
71611,26
252
L
982,47
368,20
72593,73
253
568,06
366,90
73161,79
254