STAZIONE APPALTANTE
Regione Calabria
Dipartimento Infrastrutture Lavori Pubblici Mobilità

IL DIRIGENTE
Ing. Giuseppe Iiritano

IL RESPONSABILE UNICO DEL PROCEDIMENTO
Ing. Roberto Luigi Ruffolo

IL DIRETTORE ESECUTIVO DEL CONTRATTO
Ing. Giovanna Petrungarò

REGIONE BASILICATA

REGIONE CALABRIA

REGIONE SICILIA

Ciclovia della Magna Grecia

CICLOVIA MAGNA GRECIA

Progetto di Fattibilità Tecnica ed Economica

RTP progettisti

Cooprogetti Soc. Coop.

MATE Soc. Coop.

Parcianello & Partners engeneering s.r.l.

Netmobility s.r.l.

RESPONSABILE DELL'INTEGRAZIONE TRA LE VARIE PRESTAZIONI SPECIALISTICHE

Ing. Alessandro Placucci

STUDIO PREVENTIVO DI VALUTAZIONE DELL'IMPATTO ARCHEOLOGICO

AREA 1 - PROVINCIA DI MATERA

CARTA DEL POTENZIALE ARCHEOLOGICO

Progetto	Fase	Lotto	Categoria	Sottocategoria	Progressivo	Tipo elaborato	Progressivo
20088	F	000	ARH	AR	01	SC	02

CUP	Redatto	Controllato	Approvato	Scala	Revisione	Data
J62C17000170001	M.G Liseno	Costa	Panfili	-	A	17/01/2022

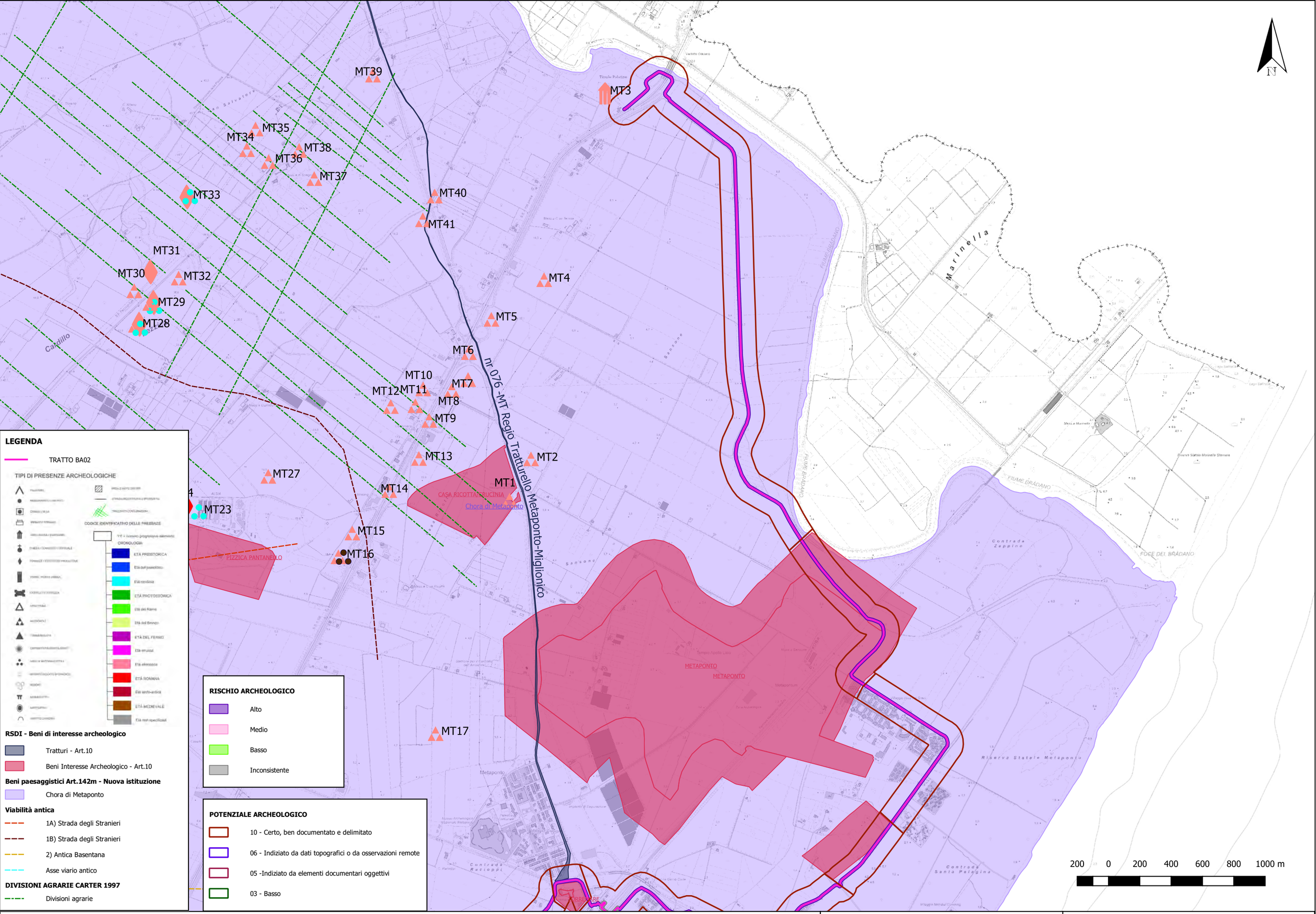

F000ARHAR01SC02_A - Carta del potenziale archeologico

Gennaio 2022

Scala 1:20.000

MT17

MT19

MT18

MT20

MT21

MT22

METAPONTO

Chora di Metaponto

Contrada Racioppi

Contrada Mercuragno

Contrada Torre Mare

Contrada Santa Palagina

Agnone di S. Teodoro

la Macchia

Macchia Nuova

Macchia Vecchia

FIUME BASENTO

FOCE DEL BASENTO

N

200 0 200 400 600 800 1000 m

RISCHIO ARCHEOLOGICO

- Alto
- Medio
- Basso
- Inconsistente

POTENZIALE ARCHEOLOGICO

- 10 - Certo, ben documentato e delimitato
- 06 - Indiziato da dati topografici o da osservazioni remote
- 05 -Indiziato da elementi documentari oggettivi
- 03 - Basso

LEGENDA

TRATTO BA02

TIPI DI PRESENZE ARCHEOLOGICHE

CODICE IDENTIFICATIVO DELLE PRESENZE

YY = numero progressivo elemento

CRONOLOGIA

- ETÀ PREISTORICA
- Età del paleolitico
- Età neolitica
- ETÀ PROTOSTORICA
- Età del Rame
- Età del Bronzo
- ETÀ DEL FERRO
- Età etrusca
- Età etruscoca
- ETÀ ROMANA
- Età tardo-antica
- ETÀ MEDIEVALE
- Età non specificata

RSDI - Beni di interesse archeologico

- Tratturi - Art.10
- Beni Interesse Archeologico - Art.10

Beni paesaggistici Art.142m - Nuova istituzione

- Chora di Metaponto

Viabilità antica

- 1A) Strada degli Stranieri
- 1B) Strada degli Stranieri
- 2) Antica Basentana
- Asse viario antico

DIVISIONI AGRARIE CARTER 1997

- Divisioni agrarie

F000ARHAR01SC02_A - Carta del potenziale archeologico

Gennaio 2022

Scala 1:20.000

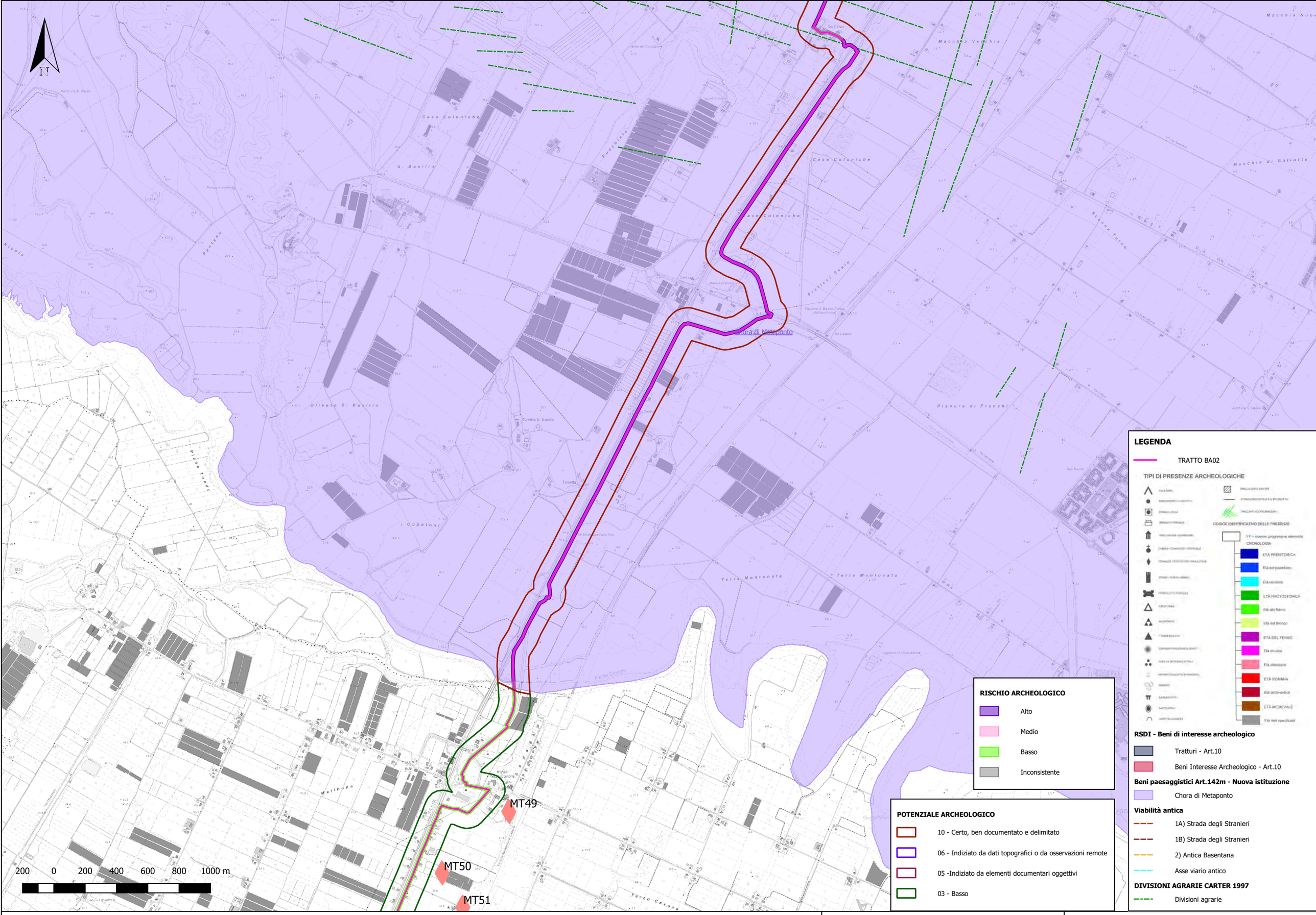

F000ARHAR01SC02_A - Carta del potenziale archeologico

Gennaio 2022

Scala 1:20.000

LEGENDA

TRATTO BA02

TIPI DI PRESENZE ARCHEOLOGICHE

CODICE IDENTIFICATIVO DELLE PRESENZE

CRONOLOGIA

- ETÀ PREISTORICA
- Età del paleolitico
- Età neolitica
- ETÀ PROTOSTORICA
- Età del Rame
- Età del Bronzo
- ETÀ DEL FERRO
- Età etrusca
- Età ellenistica
- ETÀ ROMANA
- Età tardo-antica
- ETÀ MEDIEVALE
- Età non specificata

RSDI - Beni di interesse archeologico

- Tratturi - Art.10
- Beni Interesse Archeologico - Art.10

Beni paesaggistici Art.142m - Nuova istituzione

- Chora di Metaponto

Viabilità antica

- 1A) Strada degli Stranieri
- 1B) Strada degli Stranieri
- 2) Antica Basentana
- Asse viario antico

DIVISIONI AGRARIE CARTER 1997

- Divisioni agrarie

POTENZIALE ARCHEOLOGICO

- 10 - Certo, ben documentato e delimitato
- 06 - Indiziato da dati topografici o da osservazioni remote
- 05 -Indiziato da elementi documentari oggettivi
- 03 - Basso

RISCHIO ARCHEOLOGICO

- Alto
- Medio
- Basso
- Inconsistente

F000ARHAR01SC02_A - Carta del potenziale archeologico

Gennaio 2022

Scala 1:20.000

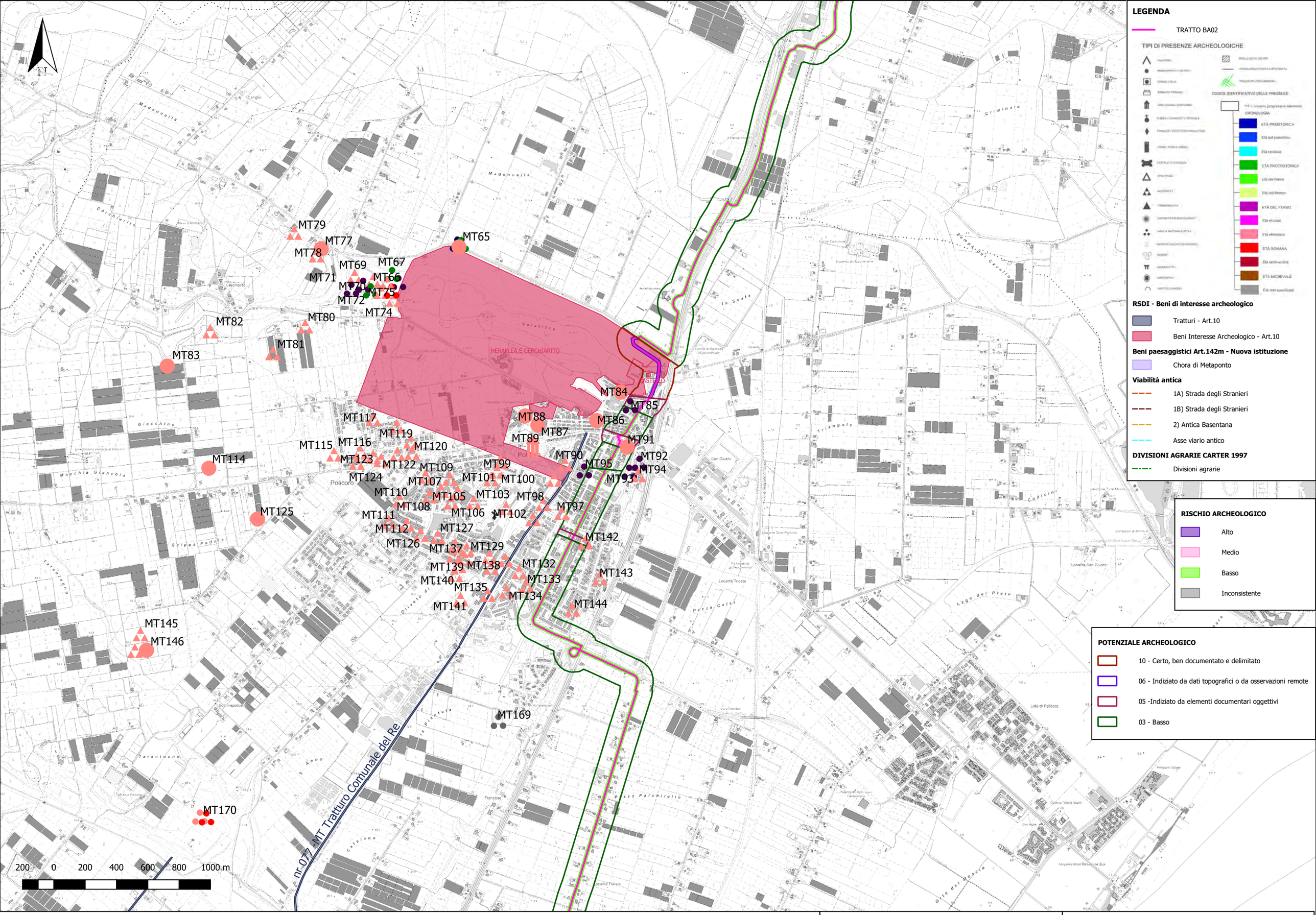

F000ARHAR01SC02_A - Carta del potenziale archeologico

Gennaio 2022

Scala 1:20.000

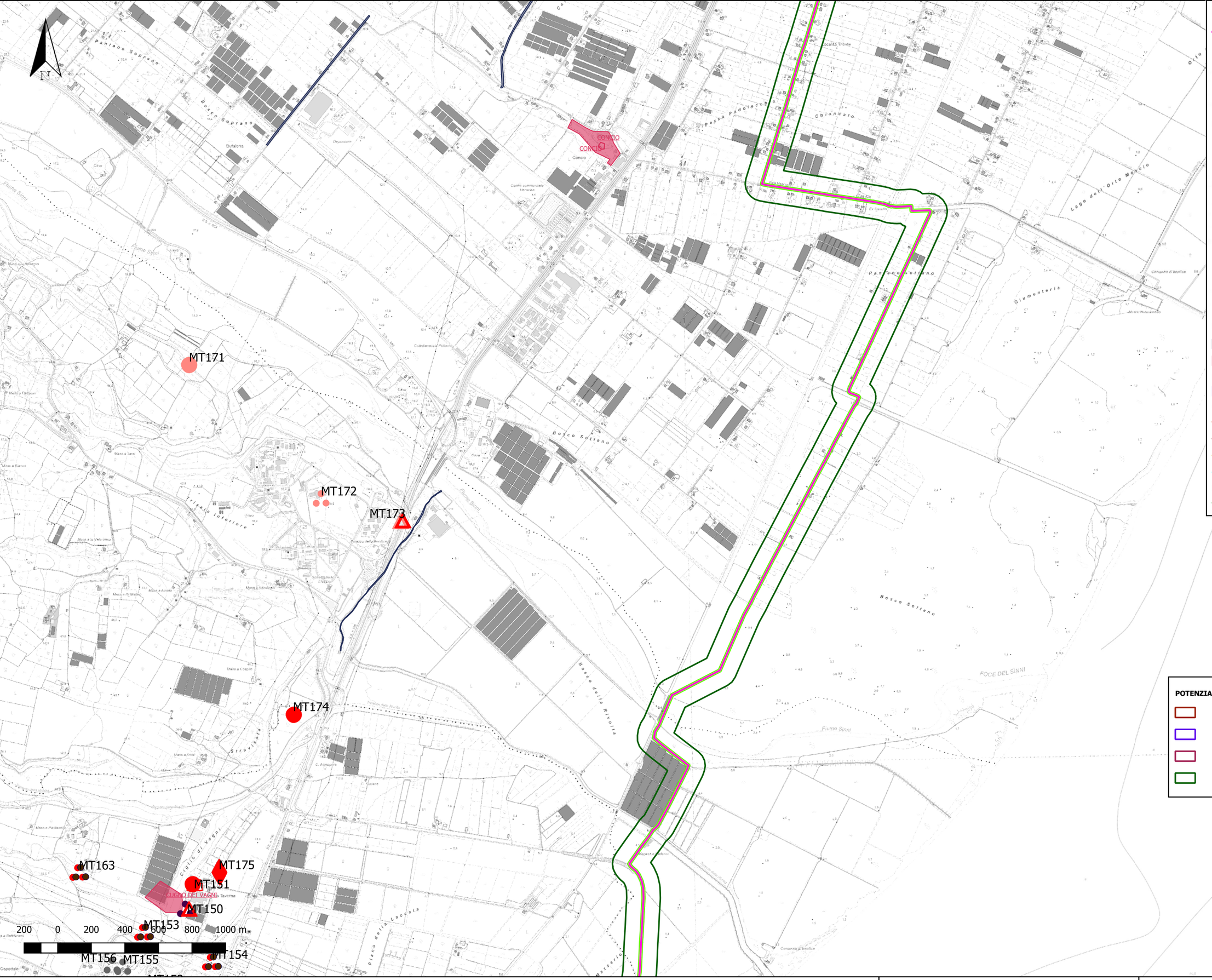

LEGENDA

TRATTO BA02

TIPI DI PRESENZE ARCHEOLOGICHE

CODICE IDENTIFICATIVO DELLE PRESENZE

YY = numero progressivo elementi

CRONOLOGIA

- ETÀ PREISTORICA
- Età del paleolitico
- Età neolitica
- ETÀ PROTOSTORICA
- Età del Rame
- Età del Bronzo
- ETÀ DEL FERRO
- Età etrusca
- Età ellenistica
- ETÀ ROMANA
- Età tardo-antica
- ETÀ MEDIEVALE
- Età non specificata

RSDI - Beni di interesse archeologico

- Tratturi - Art.10
- Beni Interesse Archeologico - Art.10

Beni paesaggistici Art.142m - Nuova istituzione

- Chora di Metaponto

Viabilità antica

- 1A) Strada degli Stranieri
- 1B) Strada degli Stranieri
- 2) Antica Basentana
- Asse viario antico

DIVISIONI AGRARIE CARTER 1997

- Divisioni agrarie

RISCHIO ARCHEOLOGICO

- Alto
- Medio
- Basso
- Inconsistente

POTENZIALE ARCHEOLOGICO

- 10 - Certo, ben documentato e delimitato
- 06 - Indiziato da dati topografici o da osservazioni remote
- 05 -Indiziato da elementi documentari oggettivi
- 03 - Basso

F000ARHAR01SC02_A - Carta del potenziale archeologico

Gennaio 2022

Scala 1:20.000

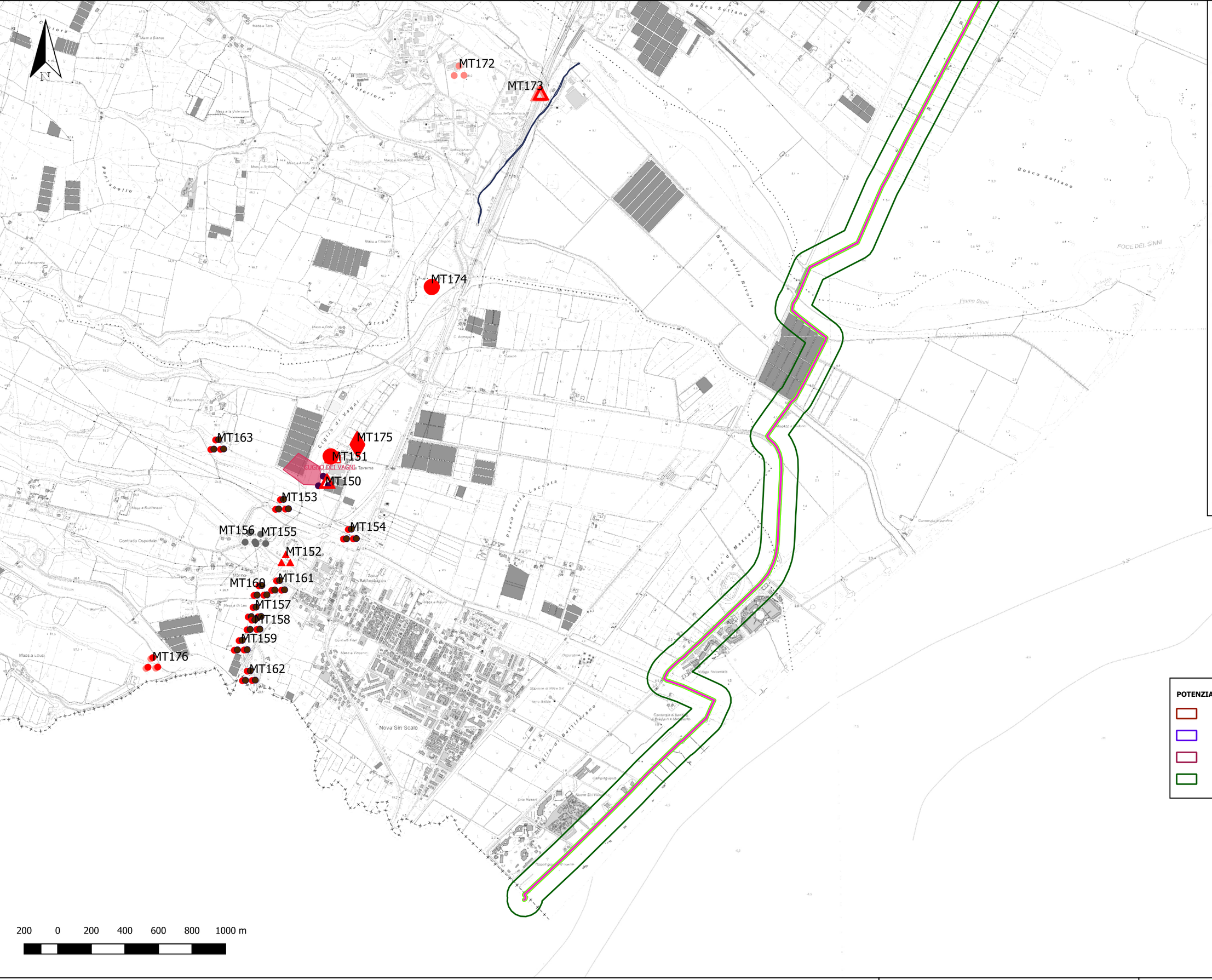

LEGENDA

TRATTO BA02

TIPI DI PRESENZE ARCHEOLOGICHE

CODICE IDENTIFICATIVO DELLE PRESENZE

CRONOLOGIA

ETÀ PREISTORICA
Età del paleolitico
Età neolitica
ETÀ PROTOSTORICA
Età del Rame
Età del Bronzo
ETÀ DEL FERRO
Età etrusca
Età ellenistica
ETÀ ROMANA
Età tardo-antica
ETÀ MEDIEVALE
Età non specificata

RSDI - Beni di interesse archeologico

Tratturi - Art.10

Beni Interesse Archeologico - Art.10

Beni paesaggistici Art.142m - Nuova istituzione

Chora di Metaponto

Viabilità antica

1A) Strada degli Stranieri

1B) Strada degli Stranieri

2) Antica Basentana

Asse viario antico

DIVISIONI AGRARIE CARTER 1997

Divisioni agrarie

RISCHIO ARCHEOLOGICO

Alto

Medio

Basso

Inconsistente

POTENZIALE ARCHEOLOGICO

10 - Certo, ben documentato e delimitato

06 - Indiziato da dati topografici o da osservazioni remote

05 -Indiziato da elementi documentari oggettivi

03 - Basso

F000ARHAR01SC02_A - Carta del potenziale archeologico

Gennaio 2022

Scala 1:20.000