



REGIONE BASILICATA




REGIONE CALABRIA



REGIONE SICILIA



Ciclovia della Magna Grecia



CICLOVIA MAGNA GRECIA

Progetto di Fattibilità Tecnica ed Economica

STAZIONE APPALTANTE

Regione Calabria - Dipartimento
Infrastrutture Lavori Pubblici
Mobilità

IL DIRIGENTE

Ing. Giuseppe Iritano

IL RESPONSABILE UNICO DEL PROCEDIMENTO

Ing. Roberto Luigi Ruffolo

IL DIRETTORE ESECUTIVO DEL CONTRATTO

Ing. Giovanna Petrungarò

RTP progettisti



Coopprogetti Soc. Coop.



MATE Soc. Coop.

**PARCIANELLO
PARTNERS**

Parcianello & Partners
engineering s.r.l.



Netmobility s.r.l.

RESPONSABILE DELL'INTEGRAZIONE TRA LE VARIE
PRESTAZIONI SPECIALISTICHE

Ing. Alessandro Placucci

MACROTRATTA BASILICATA - TRONCO 02

STATO DI FATTO CICLOVIA

PLANIMETRIA

Progetto	Fase	Lotto	Categoria	Sottocategoria	Progressivo	Tipo elaborato	Progressivo	Revisione	CUP	Redatto	Controllato	Approvato	Scala	Data
20088	F	BA02	TRA	SF	01	PL	01	A	J62C17000170001	Maugeri	Parcianello	Panfilii	1 : 5 000	Luglio 2021

TRACCIATO DI RILIEVO



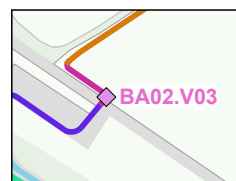
CODIFICA TRATTO (Es. BA02.T10)
 BA = codice della macrotratta di riferimento
 02 = codice del tronco di riferimento
 T = codice dello shapefile di riferimento, tratto
 10 = numero progressivo identificativo del tratto



CODIFICA INTERSEZIONI (Es. BA02.I11)
 BA = codice della macrotratta di riferimento
 02 = codice del tronco di riferimento
 I = codice dello shapefile di riferimento, intersezione
 11 = numero progressivo identificativo dell'intersezione



CODIFICA OPERE D'ARTE (Es. BA02.OP01)
 BA = codice della macrotratta di riferimento
 02 = codice del tronco di riferimento
 OP = codice dello shapefile di riferimento, opere d'arte
 01 = numero progressivo identificativo dell'opera d'arte



CODIFICA VINCOLI (Es. BA02.V03)
 BA = codice della macrotratta di riferimento
 02 = codice del tronco di riferimento
 V = codice dello shapefile di riferimento, vincolo
 03 = numero progressivo identificativo del vincolo



CODIFICA SEZIONI (Es. BA02.S25)
 BA = codice della macrotratta di riferimento
 02 = codice del tronco di riferimento
 S = codice dello shapefile di riferimento, sezione
 25 = numero progressivo identificativo della sezione di rilievo

ATTRATTIVITA'

Censimento delle attrattività localizzate all'interno di un buffer di 10 km (5 km a destra e 5 km a sinistra del tracciato), come richiesto dall'allegato A - Decreto Ministeriale n.517 del 29/11/2018

EMERGENZE NATURALI/PAESSAGGISTICHE


 Aree naturali

 Parchi


Fonte: Elenco ufficiale delle aree Protette del Ministero dell'Ambiente e della Tutela del Territorio e del Mare (Rete Natura 2000), Parchi Nazionali e Regionali

EMERGENZE CULTURALI

 Musei e monumenti

 Aree archeologiche

 Teatri

 Chiese


Fonte: MiBACT, PTCP, CTR, Open Street Map

FRUIBILITA', INTERCONNESSIONE E INTERMODALITA'

 Bike sharing

 Parcheggi auto

 Porto

 Scambio intermodale

 Stazioni ferroviarie

 Aeroporti

Fonte: FS, rete ciclabile nazionale e regionale, Open Street Map

SERVIZI OPZIONALI

 Noleggio bici

 Assistenza bici

 Strutture ricettive

Fonte: Open Street Map, Google Maps

ALTRI SERVIZI

 Servizi igienici

 Punti di approvvigionamento acqua

 Parco giochi

 Area di sosta

Fonte: Albergabici, banca dati CTR/PTCP, Open Street Map

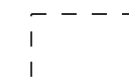
BASE CARTOGRAFICA



Cartografia Regione Basilicata:
 DataBase GeoTopografico (DBGT)

Cartografia Regione Calabria:
 Database Geotopografico (DBT 5k)

Cartografia Regione Sicilia:
 Database TopoCartoGrafico (DBT)

 Riquadro di individuazione tavole in scala 1:2000

MACROTRATTE

(Rif. codice macrotratta = Regione)

BA = Basilicata

CA = Calabria

SI = Sicilia

