
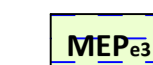



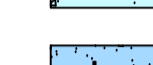




LEGENDA

DEPOSITI DELLA FASCIA COSTIERA




-  DEPOSITO DI SPIAGGIA ATTUALE - sabbie da medio-grossolane a medio-fini ben classate
-  SABBIE E SILT DI METAPONTO - limi grigi riferibili a laghetti interdunali o ad ambienti palustri
-  SABBIE E SILT DI METAPONTO - sabbie medio-fini giallastre ben classate riferibili a dune eoliche
-  SABBIE E SILT DI METAPONTO - sabbie riferibili a barre di foce fluviale




DEPOSITI CONTINENTALI


-  DEPOSITO ALLUVIONALE ATTUALE - Ghiaie poligeniche ed eterometriche con intercalazioni sabbioso-limose o limi argillosi con intercalazioni di ghiaie che si rinvergono nei letti dei corsi d'acqua principali
-  DEPOSITO ALLUVIONALE RECENTE - Ghiaie sabbiose, sabbie e sabbie limose fluviali
-  DEPOSITO ALLUVIONALE TERRAZZATO - Sabbie e limi con intercalazioni ghiaiose e a luoghi ghiaie e ghiaie limose
-  SINTEMA DEL CALDERAIO - Sabbie limose rosse con livelli ghiaiosi, ghiaie e limi

UNITA' DELLA FOSSA BRADANICA

DEPOSITI SABBIOSO-CONGLOMERATICI DEI PRISMI COSTIERI REGRESSIVI

-  SABBIE E CONGLOMERATI DI MASSERIA RICOTTA - Conglomerati con intercalazioni sabbioso-arenacee, argille e sabbie conglomeratiche
-  SABBIE E CONGLOMERATI DI POLICORO - sabbie con numerose intercalazioni conglomeratiche ed argillose a cui si sostituiscono a luoghi conglomerati e nella parte alta argille ed argille siltose
-  SABBIE E CONGLOMERATI DI PIANO OLIVASTRETO - Sabbie fini con livelli argillosi e conglomerati con numerosi livelli sabbiosi

-  Corso d'acqua principale
-  Reticolo dei canali secondari - canali di bonifica
-  conoide alluvionale

-  Tracciato della ciclovia in progetto



REGIONE BASILICATA
DIREZIONE GENERALE INFRASTRUTTURE E MOBILITA'
Ufficio Trasporti e Mobilità Sostenibile

CUP: G81C19000230001 CIG: 982298252E

Fondi ex art.1, comma 640, della Legge n.208/2015
 - Decreto Interministeriale n.517 del 29.11.2018 -

PROGETTO DEFINITIVO
per la realizzazione del 1° Lotto funzionale prioritario del Tratto Lucano della
Ciclovia della Magna Grecia - versante ionico da Tempio di Hera a Stazione F.S. di
Metaponto nel Comune di Bernalda in Provincia di Matera

Regione Basilicata
 Ufficio Trasporti e Mobilità Sostenibile

 Il R.U.P.
 ing. Carmen VITIELLO

Il Dirigente
 ing. Donato ARCIERI

MANDATARIA:

di Andrea Anna Maria Margutti & C. s.a.s.
 10130, Via Roma n. 109 - 70122 Bari

MANDANTI:
 Responsabile integrazioni prestazioni specialistiche e Coordinatore della Sicurezza in fase di Progettazione:
 Ing. Gianluca CICIRELLO - iscritto Ordine degli Ingegneri della Provincia di Bari al n. 8823
 Responsabile Geologia:
 Geol. Danilo GALLO - iscritto Ordine dei Geologi della Regione Puglia al n. 588
 Responsabile inserimento ambientale e paesaggistico:
 Ing. Roberto GENTILE - iscritto all'Albo degli Ingegneri della Provincia di Taranto al n. 3304 (Giovane Professionista)

Codice Elaborato	Titolo Elaborato
GG CG 01	Carta Geologica

Lotto Ciclovia: n. 1

Scala: 1:10.000

N. Rev.	Data	Descrizione	Disegnato	Controllato	Approvato
02	GIU.2024	Emessa per RECEPIMENTO PRESCRIZIONI/OSSERVAZIONI CDS	/	/	/
01	SETT.2023	Emessa per RICHIESTE INTEGRAZIONI A SEGUITO DI CDS	/	/	/
00	AGO.2023	Emessa per PROGETTO DEFINITIVO	/	/	/

