





Legenda

-  Ciclovia di progetto
-  Rischio alluvioni TR=30 anni
-  Rischio alluvioni TR=200 anni
-  Rischio alluvioni TR=500 anni

2023 Google

scale



REGIONE BASILICATA
DIREZIONE GENERALE INFRASTRUTTURE E MOBILITA'
Ufficio Trasporti e Mobilità Sostenibile

CUP: G81C19000230001 CIG: 982298252E
Fondi ex art.1, comma 640, della Legge n. 208/2015 - Decreto interministeriale n.517 del 29.11.2018 -

PROGETTO DEFINITIVO
per la realizzazione del 1° Lotto funzionale prioritario del Tratto Lucano della Ciclovia della Magna Grecia - versante ionico da Tempio di Hera a Stazione F.S. di Metaponto nel Comune di Bernalda in Provincia di Matera

Regione Basilicata
Ufficio Trasporti e Mobilità Sostenibile

Il R.U.P.
ing. Carmen VITIELLO

Il Dirigente
ing. Donato ARCIERI

PROGETTAZIONE

MANDATARIA:  **MANDANTI:**
Responsabile integrazione proreazioni geologiche e Coordinatore della Sicurezza in fase di Progettazione: **Ing. Gianluigi CICIRELLIO** - iscritto Ordine degli Ingegneri della Provincia di Bari al n. 8821
Responsabile Geologia: **Geol. Dante GALLO** - iscritto Ordine dei Geologi della Regione Puglia al n. 588
Responsabile movimento ambientale e paesaggistico: **Ing. Roberto GENTILE** - iscritto all'Albo degli Ingegneri della Provincia di Taranto al n. 3300

Codice Elaborato: **ID CO 01** Titolo Elaborato: **Corografia dei bacini principali e aree di rischio idraulico**

Lotto Ciclovia: n. 1 Scala: 1:10.000

02	GIU 2024	Emesso per ACCERTAMENTO PRESCRIZIONI/OSSERVAZIONI CDS	/	/	/
02	16 F 2023	Emesso per RICHIESTE INTEGRAZIONI A SEGUITO DI CDS	/	/	/
00	AGO 2023	Emesso per PROGETTO DEFINITIVO	/	/	/
N. Rev.	Data	Descrizione	Disegnato	Controllato	Approvato