REGIONE BASILICATA

Dipartimento Attività Produttive, Politiche dell'Impresa, Innovazione Tecnologica

STRUTTURA PROPONENTE - UFFICIO DEMANIO MARITTIMO

VARIANTE AL PIANO DI UTILIZZO DELLE AREE DEMANIALI MARITTIME (Costa Jonica)

PROGETTO - COMUNE DI POLICORO

TAV. 1B

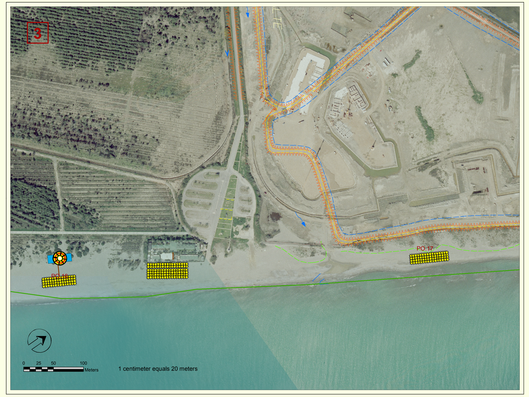

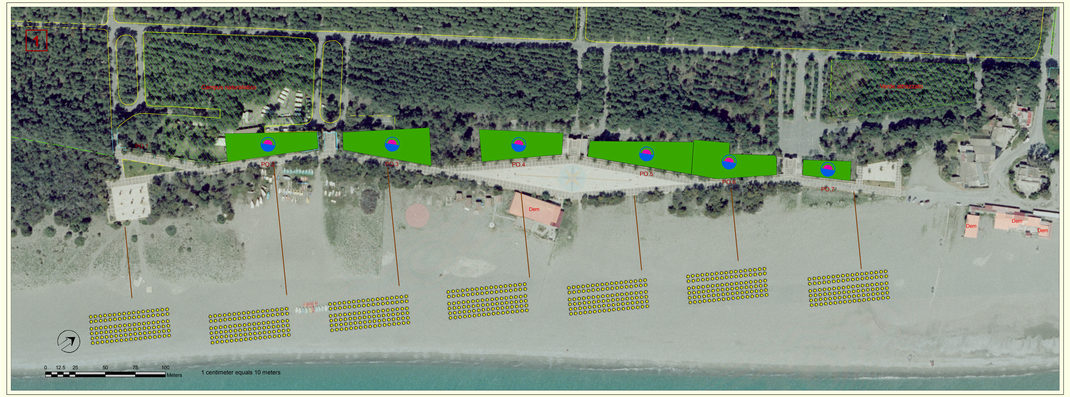

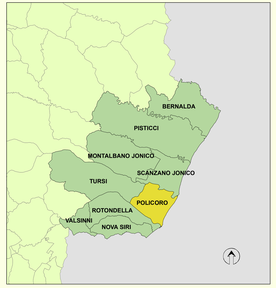

Legenda

- Punto di ristoro
- Servizio balneare
- Spiaggia attrezzata
- Stabilimento balneare
- Posa ombrelloni
- Schema utilizzo arenile
- Camminamenti in legno
- Rete natura (S.I.C.)
- Aree attrezzate
- Circolo Velico

Strati informativi

- Comunicazioni
- Elementi divisori e di sostegno
- Forme terrestri
- Idrografia
- Infrastrutture
- Limite colture
- Altro

Ortofoto digitali 2006/2007 concesse da : C.G.I.A.M. - Regione Basilicata

Elaborazioni G.I.S. : Arch. V. Loisi