

REGIONE BASILICATA

Direzione Generale dell'Ambiente, del Territorio e dell'Energia

Piano Regionale di Gestione dei Rifiuti (PRGR)



VII PARTE

**PIANO DI BONIFICA DEI SITI
CONTAMINATI**

Relazione di Piano e allegati

Luglio 2024



REGIONE BASILICATA

Aggiornamento del Piano Regionale di Gestione dei Rifiuti (PRGR)

VII Parte

**PIANO REGIONALE DI
BONIFICA DEI SITI
CONTAMINATI**

Relazione di Piano

Luglio 2024



Gruppo di lavoro di cui alla D.D. n. 23BG.2022/D.00400 del 24.05.2022

Regione Basilicata - Direzione Generale dell'Ambiente, del Territorio e dell'Energia

Ufficio Economia Circolare, Rifiuti e Bonifiche

Ing. Canio Sileo – *Dirigente Ufficio*

Ing. Salvatore Margiotta - *RUP e Coordinatore Tecnico del PRGR*

Dott.ssa Lidia Marino

Ing. Francesco Bonelli - *Esperto esterno*

Hanno collaborato, inoltre, i seguenti funzionari di altri Uffici della stessa Direzione Generale:

Arch. Anna Abate

Arch. Angelino Mazza – *Supporto al RUP*

Dott. Gino Panzardi

Arch. Carla Ierardi

Ing. Laura Stabile - *Esperto esterno*

Dott.ssa Antonella Logiurato

Gruppo di lavoro in assistenza

Rifiuti speciali, imballaggi, bonifiche, amianto, riduzione dei rifiuti biodegradabili, prevenzione dei rifiuti.

Ing. Francesco Riboldi, ing. Antonio del Mastro, ing. Marcello del Mastro

Rapporto Ambientale VAS

Ing. Mauro Pacchioli

Collaboratori:

Ing. Mario Marcozzi

Ing. Daniele Alesiani

Ing. Claudia Aurini

*Indice*

1	INTRODUZIONE	6
1.1	<i>Premessa</i>	6
2	INQUADRAMENTO NORMATIVO E TERRITORIALE	6
2.1	<i>Evoluzione delle politiche e delle norme comunitarie</i>	6
2.1.1	La Strategia dell'Unione Europea per il Suolo	8
2.1.2	Il principio “chi inquina paga”	8
2.2	<i>Evoluzione della normativa nazionale</i>	9
2.3	<i>Siti Orfani</i>	11
2.3.1	"Programma nazionale di finanziamento degli interventi di bonifica e ripristino ambientale dei siti orfani"	12
2.3.2	Piano Nazionale di Ripresa e Resilienza – misura M2C4, investimento 3.4 “Bonifica del suolo dei siti orfani”	13
2.4	<i>La normativa regionale</i>	15
2.5	<i>I Siti di Interesse Nazionale nella regione Basilicata</i>	17
2.5.1	Programmazione negoziata nei SIN.....	20
2.6	<i>Amianto naturale</i>	25
2.7	<i>Amianto naturale: Progetto CANOA</i>	25
2.8	<i>Finanziamenti erogati</i>	25
3	AGGIORNAMENTO DEL PRB	30
3.1	<i>Contenuti dell'aggiornamento</i>	30
3.2	<i>Metodologia</i>	31
3.3	<i>Scheda anagrafica</i>	31
3.4	<i>Siti censiti nel Piano Regionale</i>	32
3.5	<i>Analisi dei dati dell'aggiornamento del Piano</i>	32
3.5.1	Analisi dei dati dei siti censiti nel Piano	32
3.6	<i>Anagrafe dei siti da bonificare</i>	34
3.6.1	Aggiornamento periodico dei dati del Piano	34
3.7	<i>S.I.B.B. (Sistema Informativo Basilicata Bonifica)</i>	34
3.7.1	Principali features del sistema SIBB.....	35
3.7.2	Gestione utenti	35
3.7.3	Integrazione del SIBB con i sistemi regionali (SPID, PEC, Protocollo Regionale Folium)	35
3.7.4	Ricerca dei procedimenti	36
3.7.5	Integrazione con la RSDI.....	36
3.7.6	Gestione Deposito Allegati di grandi dimensioni	36
3.7.7	Attivazione Sito Pubblico Siti Contaminati e WebGis Pubblico	36
3.7.8	Gestione Iscrizione Anagrafe	37
3.7.9	Banca Dati dei Siti da Bonificare	37



3.8	<i>La valutazione del rischio relativo per determinare la priorità degli interventi</i>	37
3.9	<i>Analisi del Rischio per la Gerarchizzazione dei siti Inquinati presenti nell'Anagrafe (A.R.G.I.A.)</i>	39
3.10	<i>Schema di funzionamento di ARGIA</i>	41
4.0.1.	<i>Dati necessari per l'implementazione di ARGIA</i>	42
3.11	<i>Definizione delle priorità di intervento</i>	47
4	<i>Oneri economici della bonifica da parte della P.A.</i>	48
5	OBIETTIVI DI PROGRAMMAZIONE	49
5.1	<i>Obiettivo OB1 - Analisi dei siti da bonificare e caratteristiche generali degli inquinamenti presenti</i>	51
5.2	<i>Obiettivo OB2 – Definizione delle priorità di bonifica</i>	51
5.3	<i>Obiettivo OB3 – Stima delle risorse economiche per la bonifica e il risanamento ambientale</i>	52
5.4	<i>Obiettivo OB4 - Incentivare tecniche di bonifica a basso impatto ambientale e minimizzare gli impatti sanitari</i>	52
5.5	<i>Obiettivo OB5 - Linee guida regionali per la gestione del risanamento dei terreni contaminati</i>	53
5.6	<i>Obiettivo OB6 - Valorizzazione delle aree SIN ed ex SIN</i>	53
6	CRITICITÀ INDIVIDUATE	54
7	AZIONI PER IL RAGGIUNGIMENTO DEGLI OBIETTIVI DI PIANO	56
7.1	<i>Documento di Aggiornamento e Completamento del PRB</i>	56
7.2	<i>Azione programmate breve e medio termine per il raggiungimento degli obiettivi di piano e il superamento delle criticità</i>	57
7.3	<i>Azioni connesse all'obiettivo OB1: analisi dei siti da bonificare e caratteristiche generali degli inquinamenti presenti</i>	60
7.4	<i>Azioni connesse all'obiettivo OB2: definizione delle priorità di bonifica</i>	61
7.5	<i>Azioni connesse all'obiettivo OB3: stima delle risorse economiche per la bonifica e il risanamento ambientale</i>	61
7.6	<i>Azioni connesse all'obiettivo OB 4: i tecniche di bonifica a basso impatto ambientale e minimizzare gli impatti sanitari</i>	62
7.7	<i>Azioni connesse all'obiettivo OB5: linee guida regionali per la gestione del risanamento dei terreni contaminati</i>	63
7.8	<i>Azioni connesse all'obiettivo OB6: valorizzazione delle aree SIN ed ex SIN</i>	64
7.9	<i>Oneri finanziari per le azioni a breve e medio termine</i>	65



ALLEGATI ALLA PARTE VII:

- **Allegato 1.a - Anagrafe dei Siti da Bonificare (ASDB)**
- **Allegato 1.b - Anagrafe dei Siti Bonificati (ASB)**
- **Allegato 2 - Censimento dei Siti Potenzialmente Contaminati (CSPC)**
- **Allegato 3 - Censimento dei Siti Segnalati (CSS)**
- **Allegato 4 - Archivio dei procedimenti conclusi (APC)**



1 INTRODUZIONE

1.1 Premessa

La presente Relazione di Piano costituisce l'aggiornamento del Piano Regionale di Bonifica dei siti contaminati (PRB) della Regione Basilicata.

Il Piano Regionale di Bonifica rappresenta uno strumento fondamentale attraverso il quale la Regione stabilisce un quadro programmatico per affrontare la bonifica dei siti contaminati. Esso mira a individuare i siti da intervenire in base a una valutazione del rischio, definendo le modalità di bonifica e stimando i costi finanziari necessari per la realizzazione degli interventi.

Il presente aggiornamento del Piano di Bonifica dei siti contaminati, redatto ai sensi dell'art. 199, comma 6, si compone di due parti principali: la Parte I - Sezione Conoscitiva e una Parte II - Sezione Programmatica.

La Parte I è la fase preliminare del piano, in cui viene fornito un quadro conoscitivo completo e una strategia regionale per affrontare la bonifica dei siti contaminati, in conformità alle normative nazionali, comunitarie e regionali applicabili. Tale parte è divisa in diverse sezioni, inclusi allegati, che forniscono una panoramica dettagliata dello stato di fatto della bonifica dei siti contaminati nella regione. Questi allegati, tra cui l'Anagrafe dei siti da bonificare, offrono informazioni sull'elenco dei siti censiti nella regione Basilicata, anche conformemente all'articolo 251 del Decreto Legislativo 152/2006 e successive modifiche. È importante evidenziare che la Parte I del Piano di Bonifica dei siti inquinati è fondamentale per guidare e influenzare l'azione regionale in materia di bonifica, poiché definisce la strategia e il quadro normativo di riferimento.

Nella Parte II - Sezione Programmatica, vengono delineati gli obiettivi e le azioni di intervento specifiche per la bonifica dei siti contaminati.

In sintesi, il Piano di Bonifica dei siti contaminati della Basilicata si articola in una parte conoscitiva, che fornisce un'analisi dello stato di fatto, e una parte programmatica che definisce strategie e obiettivi. Gli allegati inclusi nella parte conoscitiva completano il quadro informativo, offrendo dettagli sui siti e il relativo lo stato dei procedimenti.

Parte I – Sezione Conoscitiva

2 INQUADRAMENTO NORMATIVO E TERRITORIALE

2.1 Evoluzione delle politiche e delle norme comunitarie

La bonifica dei siti contaminati è una materia in continua evoluzione, disciplinata da pochi articoli del TUA e alcuni allegati, ma con implicazioni tecniche, amministrative e normative complesse. A differenza di altri settori ambientali come aria, acqua e rifiuti, non esiste una direttiva comune europea specifica per la protezione e il ripristino dei suoli contaminati.

Tuttavia, i Programmi d'Azione Ambientale adottati dall'Unione Europea sin dal 1973 hanno affrontato in modo organico le questioni relative alla protezione del suolo dall'inquinamento, considerandola una priorità nella politica ambientale europea. Anche altre direttive di settore contribuiscono indirettamente a definire strategie per la bonifica dei siti contaminati e per la prevenzione dell'inquinamento del suolo e delle acque.

È importante comprendere il quadro delle politiche e delle strategie comunitarie di tutela ambientale da cui origina la disciplina nazionale sulla bonifica dei siti. La politica dell'Unione Europea in materia ambientale mira alla salvaguardia e al miglioramento della qualità dell'ambiente, alla protezione della salute umana e all'utilizzo razionale delle risorse naturali, compresi gli sforzi per affrontare i cambiamenti climatici.



La politica dell'Unione Europea in materia ambientale, definita all'art. 191 del Trattato sul Funzionamento dell'Unione Europea (TFUE), si impegna a raggiungere i seguenti obiettivi:

- salvaguardare, tutelare e migliorare la qualità dell'ambiente;
- proteggere la salute umana;
- utilizzare in modo oculato e razionale le risorse naturali;
- promuovere a livello internazionale misure per risolvere problemi ambientali a livello regionale e mondiale, in particolare combattere i cambiamenti climatici.

Questa politica si basa sui principi della precauzione e dell'azione preventiva, con un'attenzione prioritaria alla correzione delle fonti di danni causati all'ambiente. Inoltre, si applica il principio del "chi inquina paga", che prevede che coloro che inquinano devono assumersi la responsabilità finanziaria delle conseguenze ambientali dei loro atti (art. 191 comma 2 del TFUE).

Nel dicembre 2019, la Commissione europea ha presentato il **Green Deal europeo**, che rappresenta l'impegno della Commissione nell'affrontare le sfide ambientali e climatiche. Questo piano mira a trasformare l'UE in una società equa e prospera, con un'economia moderna, efficiente e competitiva. Il Green Deal si propone, inoltre, di proteggere, conservare e migliorare il capitale naturale dell'UE, garantendo la salute e il benessere dei cittadini rispetto agli impatti ambientali.

In linea con il Green Deal, la Commissione europea ha approvato l'**8° Programma d'Azione per l'Ambiente (PAA)** che mira a accelerare la transizione dell'Unione verso un'economia climaticamente neutra, efficiente, pulita e circolare entro il 2050, e ad adempiere agli obiettivi ambientali dell'Agenda 2030, sostenendo pienamente la strategia delineata nel Green Deal europeo. L'8° PAA si focalizza su sei obiettivi tematici prioritari, tra i quali l'ambizione di raggiungere "inquinamento zero" per aria, acqua e suolo, proteggendo la salute e il benessere dei cittadini dai rischi e dagli effetti ambientali.

La risoluzione del Parlamento europeo del 28 aprile 2021 riguardante la protezione del suolo richiede alla Commissione Europea di creare un quadro giuridico comune a livello dell'UE per la tutela del suolo. Questo quadro dovrebbe includere disposizioni per mappare siti contaminati, dismessi e abbandonati. La risoluzione invita sia la Commissione che gli Stati membri a seguire il principio "chi inquina paga" e a proporre un meccanismo per la bonifica dei "siti orfani". Si suggerisce che questa bonifica possa essere finanziata attraverso mezzi di finanziamento europei.

In risposta alle indicazioni del Parlamento, la Commissione Europea ha presentato la Comunicazione COM(2021)699, nella quale si propone di:

- Esaminare la possibilità di introdurre regole vincolanti per identificare siti contaminati, creare un registro e bonificare quelli che minacciano la salute umana e l'ambiente entro il 2050.
- Valutare la fattibilità di introdurre un "certificato di salute del suolo" per le compravendite di terreni, al fine di informare gli acquirenti sulle caratteristiche chiave e la salute del suolo dell'area che intendono acquistare.

Nella stessa comunicazione, la Commissione sottolinea che gli Stati membri dovrebbero istituire un sistema di certificazione del suolo per le compravendite di terreni. Questo è un aspetto previsto dal piano attuale, con l'obiettivo di creare uno strumento che fornisca conoscenze sullo stato di qualità del suolo.



2.1.1 La Strategia dell'Unione Europea per il Suolo

Nel novembre 2021, la Commissione Europea ha introdotto la nuova "Strategia del suolo per il 2030" (COM(2021)699 final), delineando misure volte a proteggere, ripristinare e garantire un uso sostenibile dei suoli. Questa strategia si inserisce nella cornice della Strategia dell'UE sulla biodiversità per il 2030 (COM(2020)380) e della Strategia di adattamento ai cambiamenti climatici (COM/2021/82), contribuendo in modo significativo agli obiettivi del Green Deal e a quelli preesistenti.

La strategia per il suolo stabilisce una serie di obiettivi e azioni chiave per gli anni a venire, con un particolare riferimento alla gestione dei siti contaminati. In particolare:

- entro il 2030, l'obiettivo è compiere progressi significativi nella bonifica dei suoli contaminati, un obiettivo già presente nella Strategia UE sulla biodiversità;
- entro il 2050, si mira a ridurre l'inquinamento del suolo a livelli che non siano più nocivi per la salute umana e per gli ecosistemi naturali. L'obiettivo è mantenere il suolo entro limiti sostenibili, creando un ambiente privo di sostanze tossiche. Questo obiettivo è allineato con il Piano di Azione UE "Verso zero inquinamento."

La Commissione Europea ha pubblicato a luglio 2023 la Proposal for a Directive on Soil Monitoring (Proposta di una Direttiva sul Monitoraggio del Suolo) nota come Soil Health Law (Legge sulla Salute del Suolo). Questa legge avrà l'obiettivo di proteggere e ripristinare la salute dei suoli in modo che possano essere considerati "sani." Un suolo è definito "sano" quando presenta buone condizioni chimiche, biologiche e fisiche, in grado di fornire una serie di servizi ecosistemici, oltre a garantire la protezione dell'ambiente e della salute delle persone.

La "Legge sulla Salute del Suolo" includerà anche azioni specifiche per promuovere il ripristino dei suoli degradati e la bonifica dei siti contaminati. Al riguardo, la Commissione Europea sta considerando l'adozione di "disposizioni normative vincolanti" nel contesto della valutazione d'impatto per la Legge sulla Salute del Suolo. Queste disposizioni vincolanti potrebbero riguardare l'individuazione dei siti contaminati, la creazione di un inventario e un registro di tali siti e la bonifica dei siti che rappresentano un rischio significativo per la salute umana e l'ambiente entro il 2050.

2.1.2 Il principio "chi inquina paga"

Il principio di "*chi inquina paga*" è un fondamento della politica ambientale dell'Unione Europea. Secondo questo principio, coloro che causano l'inquinamento o danni all'ambiente devono assumersi i costi necessari per prevenire o riparare tale inquinamento o danno. Questo principio è sancito nell'articolo 174 del Trattato della Comunità Europea e nell'articolo 191 del Trattato sul Funzionamento dell'Unione Europea.

Il concetto di "chi inquina paga" implica che i costi della prevenzione e delle azioni contro l'inquinamento siano imputati all'inquinatore, eliminando i sussidi pubblici.

La normativa comunitaria ha riconosciuto il principio di "chi inquina paga" nel 1987, con la revisione del **Trattato di Roma** attraverso l'**Atto Unico Europeo**. L'articolo 174 del trattato sancisce che l'azione comunitaria in materia ambientale deve essere guidata dai principi di precauzione, azione preventiva e correzione prioritaria dei danni causati all'ambiente alla fonte.

La **Direttiva 2004/35/CE**, conosciuta come Direttiva "chi inquina paga", adottata nel 2004, rappresenta il primo strumento legislativo comunitario che obbliga tutti gli Stati membri a seguire il principio di "chi inquina paga". La direttiva mira a prevenire e riparare i danni causati all'ambiente, come la contaminazione dei terreni, delle acque e la perdita di biodiversità. L'accettazione del principio di "chi inquina paga" da parte dell'Unione Europea è coerente con l'obiettivo di creare una società basata sullo sviluppo sostenibile. Se gli oneri finanziari



dell'inquinamento fossero sostenuti esclusivamente dallo Stato o attraverso sussidi che favoriscono alcune aree a discapito di altre, si creerebbero distorsioni ingiustificate che danneggerebbero la concorrenza e il libero mercato.

La Direttiva stabilisce due tipi di responsabilità per il danno ambientale: una responsabilità "rigida" per danni causati da attività professionali pericolose disciplinate dalla legislazione comunitaria sull'ambiente, e una responsabilità per "colpa" per danni alla biodiversità e agli habitat naturali protetti causati da attività non pericolose. Nel secondo caso, l'operatore economico è responsabile solo se il danno è causato da comportamenti negligenti o intenzionali.

La suddetta Direttiva si applica anche al settore delle bonifiche, riconoscendo la presenza di numerosi siti contaminati che rappresentano un rischio significativo per la salute umana e la perdita accelerata della biodiversità. La mancata azione potrebbe causare ulteriori contaminazioni dei siti e una maggiore perdita di biodiversità in futuro. La prevenzione e la riparazione del danno ambientale, nella misura del possibile, pertanto sono considerate fondamentali per perseguire gli obiettivi e i principi della politica ambientale comunitaria stabiliti nel trattato.

La Direttiva stabilisce diverse modalità di riparazione per i danni ambientali a seconda del tipo di danno riscontrato. In particolare, per i danni ai suoli, la direttiva richiede che i suoli contaminati siano decontaminati fino a eliminare ogni rischio significativo per la salute umana.

Per i danni che coinvolgono l'acqua o le specie e gli habitat naturali protetti, la direttiva mira al ripristino delle condizioni originali dell'ambiente precedenti al danno. A tal fine, le risorse naturali danneggiate o i servizi compromessi dovrebbero essere ripristinati o sostituiti con elementi naturali identici, simili o equivalenti, sia nel luogo dell'incidente che, se necessario, in un sito alternativo.

Nel luglio 2023 il Ministero dell'Ambiente e della Sicurezza Energetica ha pubblicato le Linee Guida relative all'individuazione del soggetto responsabile della contaminazione che costituisce un argomento chiave nell'applicazione del principio chi inquina paga. Le linee guida sono state redatte anche sulla base delle significative esperienze maturate in quest'ambito dalla Provincia di Potenza.

2.2 Evoluzione della normativa nazionale

La bonifica dei siti inquinati è regolata dal Testo Unico sull'Ambiente (TUA), ossia il **Decreto Legislativo n. 152 del 3 aprile 2006**, che è stato successivamente integrato e modificato più volte. Le disposizioni specifiche relative alla bonifica dei siti inquinati sono riportate negli articoli 239-253 (Parte IV, Titolo V - "Bonifica dei siti inquinati") del TUA, in 5 allegati.

Negli ultimi anni si registrano numerosi interventi volti ad aggiornare la normativa in materia di bonifiche. Di seguito si riporta una sintesi dei decreti emessi.

Il **Decreto Legge n. 24/ 91 "Decreto Competitività"**, convertito con modificazioni nella **Legge n. 116/2014**, ha introdotto nuove procedure semplificate di cui **all'articolo 242 bis** del TUA per la bonifica di aree contaminate mediante il raggiungimento delle concentrazioni limite di contaminazione (CSC). Il soggetto coinvolto nella bonifica dei terreni ora ha la possibilità di presentare direttamente agli Enti un progetto con l'obiettivo di raggiungere le CSC, senza una preliminare caratterizzazione. La caratterizzazione del sito, in contraddittorio con l'ARPA, è prevista a conclusione della bonifica, al fine di verificare il raggiungimento delle CSC.

Al fine di assicurare una rapida realizzazione dei progetti inclusi nel cosiddetto Piano di Ripresa e Resilienza, il Governo ha adottato il **Decreto Legge n. 77/2021**, successivamente convertito con modificazioni nella **Legge n. 108/2021**, che ha introdotto molte novità in materia di



bonifiche, quali ad esempio:

- **Articolo 242 - Procedura operativa di bonifica "ordinaria":** La Legge ha aggiunto disposizioni sulla valutazione intermedia dell'efficacia delle tecnologie di bonifica, richiedendo che ciò sia stabilito nell'approvazione del progetto operativo. In caso di raggiungimento anticipato degli obiettivi di bonifica per alcune matrici rispetto ad altre, è possibile ottenere una certificazione parziale. Un nuovo procedimento amministrativo è stato definito per stabilire i valori di fondo quando le concentrazioni superano le soglie di contaminazione.
- **Articolo 243 - Gestione delle acque emunte:** La modifica fornisce ulteriori dettagli sul trattamento delle acque emunte, richiedendo una reale riduzione delle sostanze inquinanti scaricate e dimezzando i tempi per il rilascio dell'autorizzazione allo scarico al fine di garantire tempestività nelle misure di sicurezza.
- **Articolo 245 - Individuazione del responsabile della contaminazione:** La procedura di individuazione del responsabile della contaminazione è disciplinata in modo più dettagliato, interrompendosi se il soggetto non responsabile esegue il piano di caratterizzazione entro sei mesi dall'approvazione. In tal caso, il procedimento di individuazione deve concludersi entro 60 giorni.
- **Articolo 248 - Controlli sulla conformità degli interventi:** La Legge introduce disposizioni riguardanti i controlli sulla conformità degli interventi ai progetti approvati e la certificazione di completamento degli interventi di bonifica o messa in sicurezza.

La Legge 108/2021 ha introdotto ulteriori novità e una "procedura semplificata" per favorire la realizzazione di specifiche e determinate opere e interventi sia nelle aree oggetto di bonifica con l'obiettivo di promuovere una rivitalizzazione economica delle aree interessate, con l'inserimento nel D.Lgs. 152/06 e s.m.i. del nuovo **articolo 242-ter** relativo alla realizzazione di:

- interventi e opere richiesti dalla normativa sulla sicurezza dei luoghi di lavoro;
- manutenzione ordinaria e straordinaria di impianti e infrastrutture;
- opere lineari necessarie per l'esercizio di impianti e forniture di servizi e altre opere lineari di pubblico interesse;
- opere di sistemazione idraulica e mitigazione del rischio idraulico;
- opere per la realizzazione di impianti per la produzione energetica da fonti rinnovabili e di sistemi di accumulo;
- progetti del Piano Nazionale di Ripresa e Resilienza.

Secondo il vigente quadro normativo, la realizzazione degli interventi e opere nei siti oggetto di bonifica, laddove prevista, è assoggettata alla preventiva valutazione ai fini della verifica del rispetto delle condizioni di cui all'art. 242-ter, comma 1, del Decreto Legislativo n. 152 del 2006, o di cui all'art. 25, comma 1, lett. b), del Decreto del Presidente della Repubblica n. 120 del 2017, a seconda della tipologia di intervento e opera.

La valutazione delle interferenze è svolta nell'ambito dei procedimenti di approvazione e autorizzazione degli interventi e, ove prevista, nell'ambito della procedura di valutazione di impatto ambientale.

Il Decreto Ministeriale n. 45 del 26 gennaio 2023, ha disciplinato le categorie di interventi, all'interno di siti di interesse nazionale (SIN), che non necessitano della valutazione di cui all'articolo 242-ter, comma 3, del Decreto Legislativo 3 aprile 2006, n. 152, nonché i criteri e le procedure per la predetta valutazione e le modalità di controllo.

L'art. 242-ter, comma 3 prevede, inoltre, che **le regioni per le restanti aree, provvedono all'individuazione delle categorie di interventi che non necessitano della preventiva**



valutazione da parte dell'Autorità competente ai sensi del Titolo V, Parte quarta, del citato Decreto, e, qualora necessaria, definiscono i criteri e le procedure per la predetta valutazione nonché le modalità di controllo.

L'articolo 53 della **Legge n. 120/2020** ha apportato, inoltre, delle modifiche **all'articolo 252** del TUA, riguardante i Siti di Interesse Nazionale (SIN). Queste modifiche consistono nell'introduzione di semplificazioni nelle procedure di bonifica all'interno dei SIN, al fine di accelerare la fase di bonifica.

Mediante il DM del 12 febbraio 2015, numero 31 del Ministero dell'Ambiente, è stato altresì ratificato il "Regolamento concernente linee guida semplificate per l'individuazione delle peculiarità, l'attuazione di misure di sicurezza e l'esecuzione della pulizia ambientale inerente alle stazioni di erogazione carburante, ai sensi dell'articolo 252, comma 4, del Decreto Legislativo datato 3 aprile 2006, numero 152". Il provvedimento dettaglia gli standard e le sequenze operative considerando l'effettivo utilizzo dei territori dove si trovano le stazioni di erogazione carburante.

Con **Decreto Ministeriale 1 marzo 2019, n. 46** è stato pubblicato il "**Regolamento relativo agli interventi di bonifica, di ripristino ambientale e di messa in sicurezza, d'emergenza, operativa e permanente, delle aree destinate alla produzione agricola e all'allevamento**, ai sensi dell'articolo 241 del Decreto Legislativo 3 aprile 2006, n. 152". Le novità introdotte dal DM 46/2019 pongono diverse questioni applicative, in particolare nella gestione delle possibili interferenze con procedimenti avviati ai sensi del Titolo V, parte Quarta del TUA, che allo stato non hanno trovato risposte consolidate.

Con **Decreto del Ministro dell'Ambiente e della Tutela del Territorio e del Mare del 29 dicembre 2020**, poi modificato con **Decreto del Ministero della Transizione Ecologica del 28 dicembre 2021**, in attuazione della Legge finanziaria per il 2019, sono stati destinati fondi per la bonifica dei c.d. "**siti orfani**", vale a dire quei siti per i quali le procedure di bonifica sono in carico alla pubblica amministrazione a causa dell'inadempienza o della mancata individuazione dei soggetti responsabili dell'inquinamento.

2.3 Siti Orfani

Conformemente all'articolo 2 del Decreto del Ministro dell'Ambiente e della Tutela del Territorio e del Mare del 29 dicembre 2020 (Programma nazionale di finanziamento degli interventi di bonifica e ripristino ambientale dei siti orfani), come modificato dal Decreto del Ministero della Transizione Ecologica 28 dicembre 2021, per "**sito orfano**" si intende:

- *un'area potenzialmente contaminata per la quale non è stato avviato o è stato concluso il procedimento previsto dall'articolo 244 del Decreto Legislativo 3 aprile 2006, numero 152, o dall'articolo 8 del Decreto Ministeriale 25 ottobre 1999, numero 471. In quest'area, il soggetto responsabile dell'inquinamento non può essere individuato o non adempie agli obblighi stabiliti dalla parte quarta del titolo V dello stesso Decreto Legislativo, o quelli specificati nel Decreto Ministeriale 1° marzo 2019, numero 46. Inoltre, né il proprietario del sito né altri soggetti interessati provvedono.*

oppure

- *un'area in cui i soggetti previsti dagli articoli 242 e 245 del Decreto Legislativo 3 aprile 2006, numero 152, non completano le attività e gli interventi, nonostante abbiano iniziato le procedure previste dalla parte quarta del titolo V dello stesso Decreto.*

In tali circostanze, le azioni di bonifica, messa in sicurezza e ripristino ambientale su tali siti ricadono sulla Pubblica Amministrazione.



2.3.1 "Programma nazionale di finanziamento degli interventi di bonifica e ripristino ambientale dei siti orfani"

Il 30 gennaio 2021 è stato pubblicato nella Gazzetta Ufficiale il suddetto Decreto, con il quale è stato approvato il "Programma" stanziando € 105.589.294,00 per la bonifica dei siti orfani, in conformità con la legge finanziaria per il 2019. Questi fondi sono stati suddivisi per le annualità 2019-2024 tra le Regioni e le Province Autonome di Trento e Bolzano, seguendo quote specifiche definite in un allegato al Decreto.

Ogni Regione e Provincia autonoma ha determinato, basandosi sui propri criteri, i siti orfani per i quali le azioni risultano prioritarie in relazione al rischio ambientale e sanitario associato, coerentemente con le disposizioni e le pianificazioni già in vigore riguardo alle bonifiche.

Sono stati espressamente esclusi dai finanziamenti previsti per i siti orfani, ai sensi dell'art. 3 (esclusioni dall'ambito di applicazione) del Decreto del 29 dicembre 2020:

- gli interventi di cui all'articolo 242 del Decreto Legislativo 3 aprile 2006, n. 152, in corso di esecuzione o per i quali sono già individuate e destinate altre fonti di finanziamento;
- le attività di rimozione dei rifiuti, salvo il caso in cui i rifiuti costituiscono fonti di contaminazione delle matrici ambientali circostanti;
- gli interventi relativi alle strutture edilizie e impiantistiche, ad eccezione degli interventi necessari per consentire la bonifica delle matrici ambientali;
- gli interventi di bonifica disciplinati da leggi speciali, se non nei limiti di quanto espressamente richiamato dalle medesime o di quanto dalle stesse non disciplinato;
- gli interventi di bonifica e ripristino ambientale delle aree caratterizzate da inquinamento diffuso.

Le risorse sono state trasferite ai soggetti beneficiari solo dopo l'individuazione, nell'ambito di specifici accordi, dei Siti Orfani, dell'area oggetto di contaminazione e della tipologia di intervento da eseguire.

Gli interventi sui Siti Orfani si qualificano come interventi *in danno* e, pertanto, ai sensi dell'art. 6, comma 4, del Decreto del 29 dicembre 2020, si procede, in ogni caso, *alla ripetizione delle spese sostenute nei confronti del responsabile della contaminazione, anche se successivamente individuato, a cura del beneficiario delle risorse* (il quale dovrà dunque agire in rivalsa nel momento in cui il soggetto responsabile sarà individuato), applicandosi le disposizioni di cui all'art. 253 del Decreto Legislativo 3 aprile 2006, n. 152.

A valere su dette risorse del Programma Nazionale, la Regione Basilicata ha sottoscritto con il Ministero della Transizione Ecologica, in data 9 marzo 2022 specifico *accordo "Per la realizzazione degli interventi di bonifica e ripristino ambientale dei siti orfani ricadenti nel territorio della Regione Basilicata"*. L'intervento finanziato nell'ambito di detto accordo, per totali € 2.312.405,54, riguarda il **sito orfano di Murge Pietrasso**, nel Comune di Terranova del Pollino (PZ), nelle località Casa del Conte – Timpa delle Murge - Timpa di Pietrasso. L'intervento, che vede come soggetto attuatore la Regione Basilicata, attiene la messa in sicurezza permanente mediante realizzazione di barriera di confinamento dei tracciati e dei versanti ricadenti nelle aree oggetto di superamento della CSC amianto nei suoli; al tal scopo è previsto l'utilizzo di tecniche di ingegneria naturalistica e materiali a basso impatto paesaggistico-ambientale.



2.3.2 Piano Nazionale di Ripresa e Resilienza – misura M2C4, investimento 3.4 “Bonifica del suolo dei siti orfani”

Il Piano Nazionale di Ripresa e Resilienza per l'Italia (PNRR), approvato attraverso la decisione esecutiva del Consiglio dell'Unione Europea datata 13 luglio 2021, include una dotazione di 500 milioni di euro dedicati agli interventi di bonifica del suolo dei siti orfani (misura M2C4, investimento 3.4).

Nel dettaglio, il PNRR ha previsto come milestone la redazione di un Piano d'Azione, elaborato dal Ministero dell'Ambiente, che individua i siti orfani in tutte le Regioni e Province autonome e identifica le azioni specifiche da intraprendere per il perseguimento del target la riqualificazione di almeno il 70% della superficie dei siti stessi entro il primo trimestre del 2026.

Come previsto dall'articolo 17 del Decreto-Legge n. 152 del 6 novembre 2021 il Ministro della Transizione Ecologica, in accordo con la Conferenza unificata, ha elaborato un Piano d'Azione in ottemperanza alla misura M2C4 del PNRR, applicando le definizioni, l'ambito di applicazione e i criteri di allocazione delle risorse già previsti dal Decreto del 29 dicembre 2020.

La ex Direzione Generale per il Risanamento Ambientale del Ministero della Transizione Ecologica, basandosi sulle informazioni fornite dalle Amministrazioni interessate, ha emanato il **Decreto n. 222 del 22 novembre 2021** con il quale ha approvato l'elenco dei Siti Orfani da riqualificare al fine dell'attuazione dell'investimento 3.4 (*Bonifica di Siti Orfani*) previsto nell'ambito di intervento 3 della componente C4 (*Tutela del territorio e della risorsa idrica*) della missione M2 (*Rivoluzione verde e transizione ecologica*) del **Piano Nazionale di Ripresa e Resilienza**.

Detto elenco di Siti Orfani è stato aggiornato dalla Direzione Generale Uso Sostenibile del Suolo e delle Risorse Idriche del Ministero della Transizione Ecologica con il **Decreto n. 32 del 22 marzo 2022**. I singoli siti e i relativi interventi da realizzare sono stati oggetto della programmazione del Piano d'azione nei limiti delle disponibilità economiche previste per la suddetta misura del PNRR.

L'allegato del Decreto n. 32 del 22 marzo 2022 individua, sul territorio della Regione Basilicata, i seguenti *Siti Orfani* da candidare alla riqualificazione nei limiti della disponibilità delle regole e delle risorse della misura M2C4 del PNRR:

Sito Orfano	Provincia	Comune	Località
Chiaromonte - Pietrapica	Potenza	Chiaromonte	Pietrapica
Castelluccio Superiore - Iacolinei	Potenza	Castelluccio Superiore	Iacolinei
San Severino - Visciglie	Potenza	San Severino	Visciglie
Chiaromonte - Timpa del Castello	Potenza	Chiaromonte	Timpa del Castello
Latronico - Serricella	Potenza	Latronico	Serricella
Episcopia - Alma del Conte	Potenza	Episcopia	Alma del Conte

Tabella 1 Siti orfani in Regione Basilicata individuati dal D.M. MITE n. 32 del 22 marzo 2022

I Siti Orfani lucani sono tutti caratterizzati da inquinamento da amianto di origine naturale. Il superamento delle CSC (Concentrazioni Soglia di Contaminazione) è dovuto all'uso antropico del territorio interessato da attività estrattive e dall'utilizzo di rocce contenenti fibre di amianto naturale da cave, fronti di scavo denudati e dalla viabilità interpodereale che utilizzando il materiale estratto ha trasportato così l'amianto dal sottosuolo. Cessata l'attività non c'è stato il ripristino dei siti che sono stati abbandonati.

Al fine dell'individuazione degli interventi da includere nel Piano d'azione, la Direzione Generale Uso Sostenibile del Suolo e delle Risorse Idriche ha approvato con Decreto n. 15 del 23 febbraio 2022, i “Criteri di ammissibilità degli interventi nei siti orfani da realizzare con le risorse



del PNRR (misura M2C4, investimento 3.4) per l'adozione del Piano d'azione e check-list di verifica".

Il Piano d'azione, che costituisce conseguimento del traguardo denominato M2C4-24 "Quadro giuridico per la bonifica dei siti orfani" della misura M2C4, investimento 3.4, del PNRR è stato adottato con Decreto del Ministro della transizione ecologica 4 agosto 2022 (pubblicato nella Gazzetta Ufficiale della Repubblica Italiana n. 239 del 12 ottobre 2022).

Detto Piano prevede, allegato 1, per la Regione Basilicata una dotazione finanziaria di € 10.950.000,00. Rispetto a dette risorse economiche la Regione Basilicata ha presentato istanza di finanziamento, prot. 9649 del 06 aprile 2022, acquisita in pari data al prot. 44386/MI TE, per l'intervento nel **sito orfano di "San Severino – Visciglie"** nel Comune di San Severino Lucano (PZ), nel Parco del Pollino, come risulta all'allegato 2 del Piano d'Azione.

Denominazione sito orfano	San Severino -Visciglie
Provincia	Potenza
Comune	San Severino
Località	Visciglie
Tipologia intervento	Messa in sicurezza permanente del suolo mediante realizzazione barriera naturalizzata di protezione; esecuzione indagini di dettaglio, progettazione ed esecuzione interventi;
Superficie del suolo interessato dall'intervento (mq)	68.000
Costo complessivo (€) (comprensivo di oneri ed IVA)	€ 10.950.000,00
Conclusione	Primo trimestre 2026

Tabella 2 Siti Orfani in Regione Basilicata individuati dal Piano d'azione a valere sulla misura M2C4 I. 3.4 del PNRR



Figura 1 – Sito orfano di San Severino -Visciglie (fonte Google Earth)



2.4 La normativa regionale

La normativa regionale di riferimento è la Legge Regionale 16 novembre 2018, n.35 e s.m.i. che prevede Norme di attuazione della parte IV del D.Lgs. 3 aprile 2006, n. 152 in materia di gestione dei rifiuti e di bonifica di siti inquinati – Norme in materia ambientale e della Legge 27 marzo 1992, n. 257 - Norme relative alla cessazione dell'impiego dell'amianto.

La legge è stata più volte aggiornata e modificata.

LEGGE DI MODIFICA	Parti interessate
L. R. BASILICATA 18/04/2023, N. 3	Articolo 28-bis, comma 1, comma 3; articolo 28-ter, comma 1.
L. R. BASILICATA 15/12/2021, N. 59	Articolo 28-bis; articolo 28-ter; articolo 33; articolo 58, comma 1.
L. R. BASILICATA 22/12/2020, N. 41	Articolo 4, comma 1, lettera j), lettera j bis); articolo 5, comma 1, lettera i), comma 2, lettera h bis), comma 3; articolo 9, comma 1, comma 2, comma 3, comma 4; articolo 10, comma 1 bis; articolo 17, comma 5, comma 10 bis, comma 10 ter; articolo 24, comma 4, comma 6; articolo 26, comma 1, comma 2, comma 3, comma 4; articolo 28, comma 5, comma 6, comma 8, comma 8 bis, comma 15 bis, comma 15 ter, comma 15 quater, comma 15 quinquies; articolo 29, comma 1; articolo 30, comma 3; articolo 32, comma 1; articolo 34, comma 1; articolo 35, comma 1, comma 2 bis; articolo 36, comma 2; articolo 38, comma 4 bis; articolo 45, comma 4, lettera m), comma 5; articolo 46, comma 1; articolo 47, comma 6; articolo 48, comma 4; articolo 62, comma 8, comma 9, comma 10, comma 11; articolo 66; Allegato A, punto 1.3.2, lettera c., lettera e., punto 2, punto 4.2, punto 6.2, punto 6.5.
L. R. BASILICATA 13/03/2019, N. 4	Articolo 48, comma 2, comma 3.
L. R. BASILICATA 13/03/2019, N. 4	Articolo 48, comma 1; Allegato A, punto 1.2, ultimo periodo.
L. R. BASILICATA 22/11/2018, N. 38	Articolo 65, comma 1, lettera b).

Tabella 3 – Modifiche alla LR 35/2018

In particolare, la Legge Regionale mira a garantire una corretta gestione dei rifiuti attraverso l'adozione di strumenti di prevenzione, riduzione, riciclaggio e recupero dei materiali, nonché il potenziamento dei servizi di raccolta differenziata e smaltimento dei rifiuti.

Il Titolo 3, dall'articolo 23 all'articolo 41, della Legge 35/2018 è relativo alla bonifica dei siti contaminati ed è articolato come segue:

- TITOLO 3 - BONIFICA DEI SITI INQUINATI;
 - o Capo I - Piano di bonifica ed anagrafe.



- Art. 23 - Contenuto del Piano regionale di bonifica dei siti contaminati.
- Art. 24 - Anagrafe dei siti da bonificare.
- Art. 25 - Linee guida in materia di bonifica.
- Art. 26 - Indagini e monitoraggi sulle matrici suolo/sottosuolo e acque sotterranee.
- Art. 27 - Aree caratterizzate da inquinamento diffuso.
- Capo II - Procedure amministrative:
 - Art. 28 - Procedure amministrative ordinarie.
 - Art. 28-bis - Efficienza delle procedure amministrative in materia di caratterizzazione e bonifica dei siti.
 - Art. 28-ter - Procedure amministrative straordinarie in materia di caratterizzazione e bonifica dei siti: accordi di programma quadro).
 - Art. 29 - Siti con inquinamento pregresso.
 - Art. 30 - Fondo naturale ed inquinamento diffuso.
 - Art. 31 - Acque sotterranee.
 - Art. 32 - Comunicazioni delle Pubbliche Amministrazioni.
 - Art. 33 - Attività su aree con accertato superamento delle CSC.
- Capo III - Poteri sostitutivi e controlli:
 - Art. 34 - Esecuzione d'ufficio.
 - Art. 35 - Controlli.
 - Art. 36 - Certificazioni.
 - Art. 37 - Istanza di certificazione.
 - Art. 38 - Atto di certificazione.
 - Art. 39 - Certificazione su siti dove si realizzano opere edilizie.
 - Art. 40 - Certificazione in presenza di trattamento della falda.
 - Art. 41 - Costi di certificazione.

L'art. 23 di detta Legge dettaglia i contenuti del Piano Regionale di Bonifica dei Siti Contaminati, che costituisce parte integrante del Piano Regionale di Gestione dei Rifiuti, e può essere approvato quale stralcio funzionale dello stesso

L'art. 24 dettaglia i contenuti dell'Anagrafe dei siti da bonificare e riporta:

- a) l'elenco dei siti per i quali è stata approvata l'analisi di rischio sito specifica che ha dimostrato il superamento delle concentrazioni soglia di rischio (CSR) di cui all'articolo 240, comma 1, lettera c), del Decreto;
- b) l'elenco dei siti oggetto di bonifica anche con procedura semplificata, fatta esclusione del primo caso riportato nelle procedure amministrative di cui all'allegato 4 al Titolo V - Parte IV del Decreto;
- c) l'elenco dei siti di cui all'articolo 242, comma 5 del Decreto per i quali, a seguito della procedura di analisi del rischio sito specifica, si sia concluso positivamente il procedimento;
- d) la descrizione degli interventi realizzati sui siti di cui alla lettere a) e b);



e) l'individuazione dei soggetti cui compete la bonifica.

L'iscrizione di un sito in Anagrafe avviene a seguito dell'approvazione del documento di analisi di rischio da parte dell'ente competente che evidenzia il superamento di almeno un valore di concentrazione di soglia di rischio (CSR) o del progetto di bonifica nel caso si applichi la procedura semplificata

La Regione, successivamente all'inserimento di un sito in Anagrafe, ne dà comunicazione:

- a) al Comune interessato, affinché l'inserimento in Anagrafe venga riportato nel certificato di destinazione urbanistica, nella cartografia e nelle norme tecniche di attuazione dello strumento urbanistico comunale;
- b) alla Conservatoria dei registri immobiliari presso l'Agenzia del territorio, affinché l'inserimento in Anagrafe venga iscritto nel catasto immobiliare.

Ai fini dell'aggiornamento dell'Anagrafe, entro trenta giorni dalla sua emanazione, le Province trasmettono a tutti i soggetti di cui all'art. 28, comma 1 il certificato di avvenuta bonifica o di completamento degli interventi di messa in sicurezza operativa o permanente per ogni intervento concluso.

L'art. 25 riserva alla Giunta Regionale la facoltà di emanare disciplinari tecnici per la realizzazione delle operazioni di messa in sicurezza e linee guida per la predisposizione e l'approvazione dei progetti di bonifica, definendo i contenuti essenziali dei progetti e la documentazione tecnica da allegare agli stessi, ogni qualvolta si rendono necessari integrazioni o aggiornamenti.

2.5 I Siti di Interesse Nazionale nella regione Basilicata

Si considerano "Siti contaminati di Interesse Nazionale" le aree di particolare criticità ambientale caratterizzate da un notevole grado di inquinamento (relativo alla totalità delle matrici ambientali) su vaste aree che possono interessare più Comuni, per la presenza di aree industriali dismesse, aree industriali in corso di riconversione, siti industriali attivi, aree interessate da incidenti e/o aree oggetto di smaltimento abusivo di rifiuti. In tali aree si riscontra di conseguenza un elevato rischio sanitario e ambientale in funzione della tipologia dei "recettori" presenti presso il sito. Tale rischio assume ancora più rilievo a seguito della quantità e pericolosità degli inquinanti riscontrati nel sito medesimo e in presenza di aree e territori, compresi i corpi idrici, di particolare pregio ambientale o di interesse storico-culturale di importanza nazionale.

Nel territorio Lucano sono stati perimetrati due Siti di Interesse Nazionale (SIN):

- **area industriale di Tito scalo;**
- **area industriale della Val Basento.**

Sito di interesse nazionale "Tito"

Il Sito di Interesse Nazionale di "Tito" è stato individuato come "Sito di bonifica di interesse nazionale" con D.M. 468/2001 ed è stato perimetrato con Decreto del 8 luglio 2002.

Il Sito di interesse nazionale "area industriale di Tito scalo", con un'estensione di circa 315 ettari, è ubicato in località Consorzio ASI nel Comune di Tito (da cui prende il nome) a circa 4,5 km dal centro abitato.

Nel SIN sono presenti circa 107 soggetti privati. All'interno vi ricade anche il Torrente Tora che lambisce la parte a nord dell'area industriale.

All'atto della perimetrazione il SIN si sviluppava su un'area industriale quasi interamente



dismessa, nella quale erano presenti fabbricati e impianti in parte demoliti o in stato di abbandono e cumuli sparsi di rifiuti. Al suo interno è presente, tra le altre, l'area ex Liquichimica, attualmente dismessa, specializzata un tempo nella produzione di fertilizzanti e concimi chimici. Dal 1989 l'area è divenuta di proprietà del Consorzio ASI di Potenza. È presente, inoltre l'Area ex Daramic, acquisita nel 2014 dalla Step One oggi in procedura fallimentare, la cui attività principale consisteva nella produzione di separatori per batterie.

I contaminanti riscontrati nei suoli e nelle acque di falda sono:

- **Suolo:** principalmente tricloroetilene. Sono inoltre presenti rifiuti di diversa natura (speciali, pericolosi, assimilabili a urbani) tra i quali amianto, fosfogessi, scorie e polveri derivanti dall'attività siderurgica, materie prime, prodotti e residui di lavorazione derivanti dalla produzione di concimi a base di fosforo.
- **Acque sotterranee:** principalmente composti clorurati quali cloroformio, cloruro di vinile, tricloroetilene, 1,2-dicloroetilene, 1,1,2-tricloroetano, bromodichlorometano.

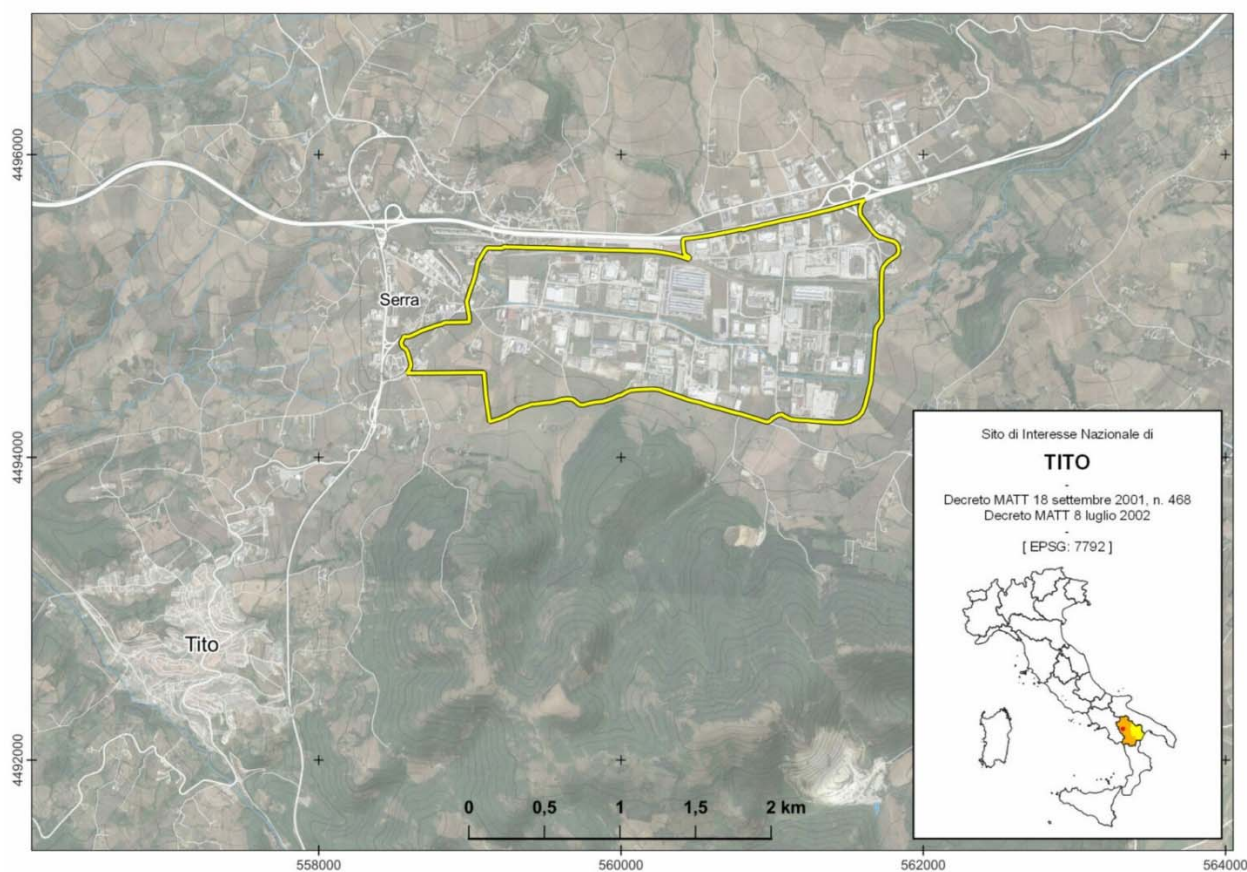


Figura 2 – SIN Area industriale di Tito scalo – (Fonte MASE)

In data 12 giugno 2023 il MASE ha accettato la proposta di perimetrazione del SIN Tito della Regione Basilicata con “Decreto di determinazione motivata di conclusione della conferenza di servizi decisoria, relativa al sito di bonifica di interesse nazionale “Tito”, indetta con nota del 28 marzo 2023 e avente ad oggetto le determinazioni in merito al documento “Art. 36 bis della Legge n. 134-2012. Proposta di ripermetrazione Sin Tito. Invio DGR 28 Gennaio 2021, n. 42”. Suddetto Decreto precisa che le aree di nuova competenza regionale dovranno restare soggette alle necessarie attività di controllo e monitoraggio ambientale, secondo le modalità individuate dagli Enti (ARPA Basilicata e Provincia di Potenza). L'approvazione del nuovo perimetro del SIN “Tito” avverrà con apposito Decreto del Ministro dell'Ambiente e della Sicurezza Energetica.

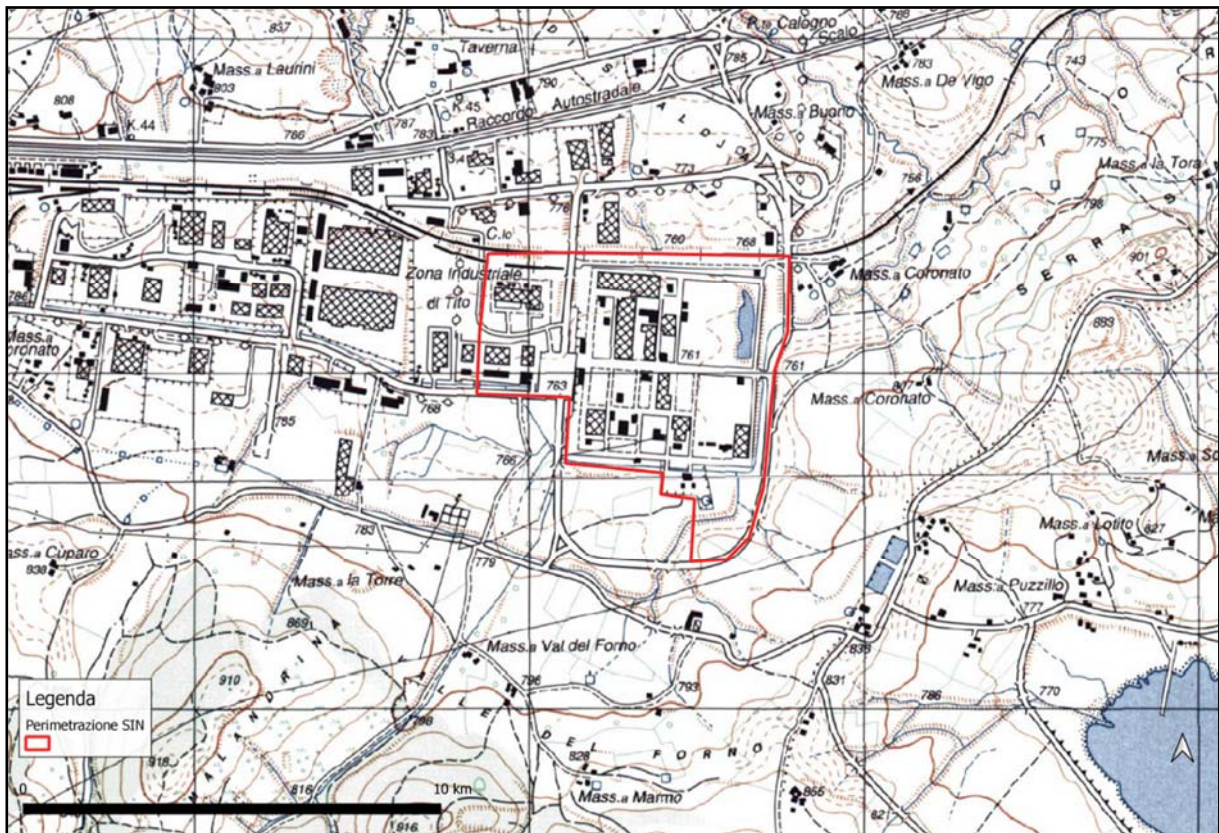


Figura 3 – Ripermimetrazione SIN Area industriale di Tito scalo – (Fonte MASE)

Sito di interesse nazionale “Val Basento”

Il Sito di interesse nazionale (SIN) dell'Area industriale della Val Basento, individuato con Decreto del Ministero dell'Ambiente e della Tutela del Territorio del 26 febbraio 2003, comprende i comuni della Provincia di Matera: Grottole, Salandra, Miglionico, Pomarico, Ferrandina e Pisticci. Il SIN ha una estensione di circa 3300 ettari di aree a terra e comprende parte dell'asta fluviale del fiume Basento.

Nel SIN sono presenti tre insediamenti industriali (Salandra al confine Nord, Ferrandina e Pisticci, a ridosso del confine sud del perimetro), inseriti tra aree a prevalente vocazione agricola. Sull'area insistono anche svariate attività produttive di tipo chimico, nonché aree dismesse che in passato furono sede di produzione e manufatti in cemento-amianto e di metanolo.

Gli esiti delle indagini di caratterizzazione delle aree ricadenti all'interno del perimetro del SIN, in via generale nelle aree industriali, evidenziano sia per i suoli che per le acque di falda una contaminazione da metalli pesanti, IPA, solventi clorurati e composti aromatici.

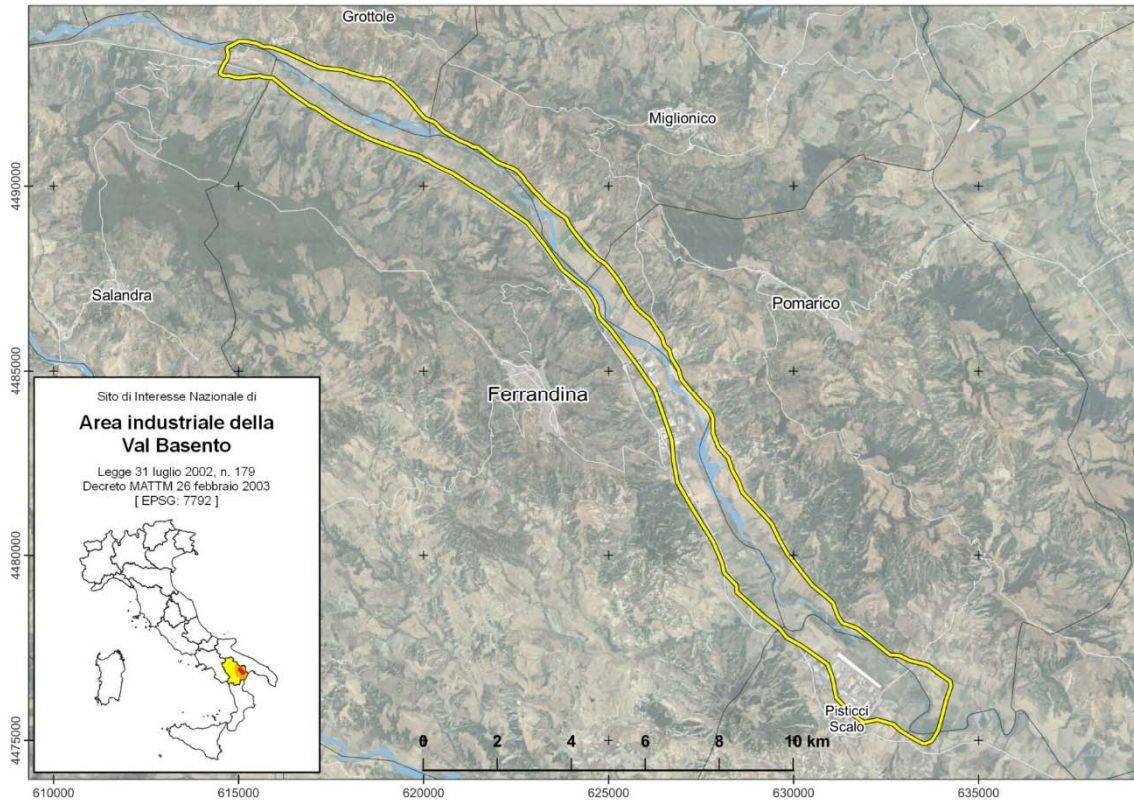


Figura 4 – SIN Area industriale della Val Basento – (Fonte MASE)

2.5.1 Programmazione negoziata nei SIN

I due SIN sono stati oggetto di programmazione negoziata attraverso due specifici accordi di programma:

- L' "Accordo di Programma Quadro per la definizione degli interventi di messa in sicurezza e bonifica delle acque di falda e dei suoli nei Siti di Interesse Nazionale di "Tito" e "Val Basento" è stato sottoscritto il 19 giugno 2013 tra il MATTM, il Ministero dello Sviluppo Economico e la Regione Basilicata.
- L' "Accordo di Programma per la realizzazione degli interventi di messa in sicurezza e bonifica delle aree comprese nei Siti di Interesse Nazionale di Tito e Area Industriale della Val Basento" è stato sottoscritto il 4 giugno 2020 dal MATTM e dalla Regione Basilicata. La Regione Basilicata è stata individuata quale beneficiario delle risorse disciplinate nell'Accordo e responsabile del monitoraggio per la realizzazione degli interventi.

Nell'ambito del suddetto Accordo del 2013 si è proceduto all'aggiudicazione dell'appalto per i seguenti interventi:

TITO:

- CBMT1 – Prosecuzione degli interventi di messa in sicurezza e bonifica delle acque di falda.

VALBASENTO:

- CBMT5 – Completamento dell'esecuzione della caratterizzazione dell'area ex pista Mattei.
- CBMT8 – Completamento della caratterizzazione delle acque superficiali e dei sedimenti dell'asta fluviale del Basento.
- CBMT10 – Progettazione e realizzazione degli interventi di messa in sicurezza e bonifica del sito



ex Materit.

Gli altri interventi per i quali non si è proceduto all'aggiudicazione sono stati oggetto di un nuovo finanziamento attraverso la sottoscrizione di un altro Accordo di Programma del 2020.

CBMT1 – Prosecuzione degli interventi di messa in sicurezza e bonifica delle acque di falda

L'area interessata è quella relativa alla ex Liquichimica. I lavori sono attualmente in corso e prevedono la bonifica delle acque di falda dopo aver realizzato un impianto TAF (trattamento acque di falda) specifico e l'iniezione di bioreattori per l'abbattimento degli agenti inquinanti presenti nelle acque. Va evidenziato che gli interventi di bonifica sono in corso di esecuzione da oltre tre anni e alla fine dell'anno 2022 sono stati prorogati per un altro anno; la conclusione è prevista per la metà del 2024. I risultati di bonifica fino ad oggi ottenuti sono abbastanza allettanti a causa, molto probabilmente, della presenza di altre sorgenti primarie di inquinamento non ancora note presenti in aree adiacenti al sito in questione (EX DARAMIC). Occorre, quindi, prevedere interventi di bonifica anche per le aree private adiacenti al sito dell'Ex Liquichimica.

CBMT5 – Completamento dell'esecuzione della caratterizzazione dell'area ex pista Mattei;

A seguito dell'approvazione da parte del Ministero dell'Ambiente dell'Analisi di Rischio sull'area CBMT05 è stata avviata una convenzione operativa con il Consorzio per lo sviluppo industriale della Provincia di Matera, approvata con DGR 813 del 8/10/2021 per l'attuazione del monitoraggio delle acque sotterranee. La convenzione prevede un importo di 50.000 €, impegnati con DD 1175 del 27.10.2021. Con la stessa determinazione 1175 del 27.10.2021 è stato liquidato un acconto di 20.000,00 €, a favore del Consorzio ASI.

Il Monitoraggio della falda, della durata di un anno, ha avuto avvio a febbraio 2022 e da ultimo (nota di febbraio 2023) sono stati comunicati i risultati delle analisi svolte sui campioni prelevati a novembre 2022. Si è in attesa di ricevere gli esiti degli ultimi monitoraggi e la relazione finale.

Occorre evidenziare inoltre, che rimane "aperta" la questione riguardante la bonifica delle due discariche (Discarica RSU e Discarica Fanghi) ubicate ad est dell'ex pista Mattei, entro l'area di pertinenza aeroportuale, al limite NE del comparto industriale di Pisticci scalo. Le due discariche sono state indagate nel corso della caratterizzazione mediante la realizzazione di una campagna di indagini geognostiche in situ, non invasive, di tipo geoelettrico finalizzate allo studio delle caratteristiche elettrostratigrafiche dei terreni in posto, alla ricostruzione delle geometrie di strutture sepolte ed alla determinazione delle possibili aree di contaminazione. Sulla base di tali indagini è stato possibile stimare la superficie delle due discariche.

Il Consorzio ASI di Matera ha proposto, con nota n. 83 dell'11.01.2021 uno studio di fattibilità per la rimozione-bonifica delle due discariche, ancora oggetto di valutazione e relativo finanziamento.

CBMT8 – Completamento della caratterizzazione delle acque superficiali e dei sedimenti dell'asta fluviale del Basento.

I risultati della caratterizzazione consegnati al Ministero dell'Ambiente sono stati approvati con relativo Decreto n. 60 del 07/05/2021 con il quale l'autorità ministeriale ha dichiarato concluso il procedimento ex art. 242 del Dlgs. 152/2006 relativamente ai sedimenti ed acque superficiali dell'asta fluviale del Basento senza la necessità di procedere alla relativa bonifica.

CBMT10 – Progettazione e realizzazione degli interventi di messa in sicurezza e bonifica del sito ex Materit.

Dopo vicissitudini legali dovute ad aggiudicazioni impugnate dalle varie imprese prima innanzi al TAR e poi al Consiglio di Stato, nel 2021 si è proceduto con una nuova progettazione delle opere per la messa in sicurezza di emergenza e bonifica. Tale progettazione dovrà essere sottoposta all'approvazione del Ministero. Gli interventi previsti ammontano a circa 3 milioni di euro.



Va precisato che nel frattempo le somme di cui all'AQP sono state definanziate e dopo l'approvazione di quanto sopra riportato è necessario procedere alla stipula di un nuovo accordo con il Ministero per reperire le risorse utili per la bonifica definitiva dell'area.

Con Decreto n. 61 del 08/06/2020 è stato approvato dal Ministero dell'Ambiente un **secondo Accordo di Programma sottoscritto dalla Regione Basilicata**. Tale atto recupera il finanziamento degli interventi che non erano riusciti a partire nei tempi previsti dall'AQP precedente del 2016.

Gli interventi individuati sono:

SIN TITO	
1. Bonifica dell'area fluviale compresa nel SIN di Tito	€ 2.955.000,00
2. Messa in sicurezza e bonifica delle scorie siderurgiche	€ 3.245.754,25
3. Messa in sicurezza permanente del bacino fosfogessi	€ 5.910.000,00

Tabella 4 - Interventi AP SIN Tito

SIN VALBASENTO	
4. Completamento messa in sicurezza e bonifica acque di falda delle sole aree di competenza pubblica	€ 10.638.000,00
5. Bonifica dei suoli delle aree pubbliche nonché di quelle agricole colpite da inquinamento indotto	€ 3.206.772,17
6. Realizzazione interventi di MISE e bonifica delle acque superficiali e dei sedimenti dell'asta fluviale del fiume Basento	€ 2.955.000,00

Tabella 5 - Interventi AP SIN Val Basento

Non tutti gli interventi previsti da quest'ultimo accordo hanno raggiunto l'OGV (Obbligazione Giuridica Vincolante) entro il 31/12/2022. Di seguito gli interventi che hanno raggiunto l'OGV e per l'importo indicato:

4. CBMT06 Intervento "Completamento messa in sicurezza e bonifica acque di falda delle sole aree di competenza pubblica" - Importo complessivo € 10.637.273,00

L'intervento prevede la messa in sicurezza e bonifica delle acque di falda di un'area particolarmente estesa che ricade nei territori comunali di Pisticci, Salandra e Ferrandina. Il progetto è stato suddiviso nei tre lotti corrispondenti ai tre comuni; la scelta, operata da ISPRA è motivata anche da caratteristiche quali la morfologia, l'assetto idrogeologico nonché le caratteristiche della contaminazione delle acque sotterranee. Il progetto di fattibilità tecnica ed economica è stato posto a base della gara di progettazione definitiva ed esecutiva che è stata aggiudicata definitivamente nel mese settembre 2019. Una volta acquisito il progetto definitivo/esecutivo, si procederà a bandire la gara d'appalto per l'esecuzione dei lavori di bonifica, i cui tempi verranno definiti dal progetto esecutivo stesso.

Con Determinazione del Dirigente della SUARB n. 20AC.2019/D.00138 del 09.09.2019 è stato aggiudicato il servizio di "indagini propedeutiche e progettazione definitiva ed esecutiva e direzione dei lavori" del suddetto intervento, per l'importo netto di € 689.286,78.

In data 07.07.2020 è stato sottoscritto il contratto di appalto, registrato a Potenza in data 13.07.2020,

Nel corso dell'esecuzione del Contratto sono emersi elementi non valutabili preventivamente delle Parti ed in particolare, in virtù della necessità riscontrata in contraddittorio tra la Stazione Appaltante, l'Appaltatore e l'I.S.P.R.A. di modificare in parte l'oggetto del Contratto al fine di adeguarlo rispetto alla esatta individuazione delle aree di proprietà del Consorzio per lo Sviluppo Industriale della



Provincia di Matera (C.S.I.), su cui eseguire indagini in sostituzione e/o ad integrazione di quelle precedentemente individuate nel Contratto. Le indagini propedeutiche alla progettazione si sono concluse nell'aprile 2022.

In seguito verrà redatto il progetto definitivo degli interventi di bonifica per i quali si rende necessaria la conferma del finanziamento da parte del Ministero nell'ambito dell'aggiornamento dell'Accordo di Programma 2020. Alla data del 31.12.2022 per il suddetto intervento è stata raggiunta l'OGV per i servizi tecnici di progettazione definitiva, esecutiva e direzione lavori.

5. SIN di Val Basento – “Bonifica dei suoli delle aree pubbliche nonché di quelle agricole colpite da inquinamento indotto” – importo 3.206.772,17

L'intervento è attuato con la partecipazione del Consorzio per lo sviluppo industriale della Provincia di Matera, che, attraverso apposita convenzione stipulata con la Regione Basilicata, svolge le attività di caratterizzazione, analisi di rischio e progettazione degli interventi.

Allo stato attuale, poiché attraverso il completamento della caratterizzazione sono state individuate aree non contaminate, è stato proposto, al competente Ministero dell'Ambiente di provvedere con l'approvazione dell'analisi di rischio delle aree contaminate e con la conclusione del procedimento di caratterizzazione per le aree risultate non contaminate.

Pertanto, sono attualmente in corso presso il MASE, Divisione VII due procedimenti:

- Conclusione del procedimento di caratterizzazione, avviato con istanza prot.n. 29214 del 27.09.2022 e successive integrazioni.
- Procedimento per l'approvazione del documento di analisi di rischio trasmesso dalla Regione Basilicata con nota prot. n.22483 del 22 luglio 2022. Il MASE ha avviato il procedimento e, nell'ambito della Conferenza di Servizi Istruttoria, ha rilevato motivi ostativi all'accoglimento della richiesta. Conseguentemente la Regione Basilicata si è attivata con il Consorzio per lo Sviluppo Industriale di Matera e con l'ARPAB per rimuovere gli ostacoli rilevati e, sentita l'ISPRA, con cui la Regione Basilicata aveva in corso una convenzione per l'assistenza nelle attività in questione, ha chiesto al MASE di chiudere il procedimento in corso, comunicando, altresì, che avrebbe riveduto, con ISPRA, l'intera documentazione di analisi di rischio e avviato un nuovo procedimento.
- Sono in corso le attività tecnico amministrative per la riattivazione della convenzione con ISPRA attualmente scaduta.

Gli altri interventi non hanno raggiunto l'OGV al 31.12.2022 e di seguito si fornisce una breve descrizione.

1. Bonifica dell'area fluviale compresa nel SIN di Tito

L'intervento di bonifica ipotizzato non è risultato più necessario. Infatti, a seguito di analisi integrative richieste da ISPRA, non sono stati riscontrati superamenti delle soglie di contaminazione, conseguentemente i progettisti hanno proposto un semplice piano di monitoraggio ambientale che, trasmesso al Ministero dell'Ambiente per le valutazioni di competenza, è stato oggetto di alcune prescrizioni riguardo il set analitico e la relativa stima dei costi nella Conferenza di Servizi del 22/06/2015. Il piano di monitoraggio, rivisitato, e relativi atti gara sono stati approvati con DGR n. 1010 del 22.09.2016. L'Agenzia per l'Ambiente regionale della Basilicata - Ufficio Risorse Idriche - che ha eseguito i prelievi in data 15.01.2020 - ha trasmesso i dati relativi alla quarta ed ultima campagna di monitoraggio per le acque superficiali e i sedimenti fluviali effettuata a giugno 2019. Nell'ultimo anno 2022/2023 l'ARPAB ha inviato i risultati della campagna di monitoraggio evidenziando la presenza di contaminanti che potrebbero essere messi in relazione con le attività industriali svolte nell'area oggetto di bonifica in corso di realizzazione (Ex Liquichimica) e altre aree private (Ex Daramic) per le quali è necessario procedere alla relativa bonifica.



2. Messa in sicurezza e bonifica delle scorie siderurgiche e 3. Messa in sicurezza permanente del bacino fosfogessi

I due interventi sono strettamente connessi in quanto riguardano la caratterizzazione e la bonifica di due aree adiacenti dell'Ex Liquichimica. In particolare, l'intervento n. 2 è finalizzato alla messa in sicurezza permanente delle scorie siderurgiche depositate nell'area ex Liquichimica, nelle immediate vicinanze del bacino fosfogessi. Tale sistema prevede la creazione di una vasca impermeabilizzata nell'attuale sito del bacino in cui verranno depositate le predette scorie. Il progetto definitivo dovrà essere redatto a valle della caratterizzazione radiologica che sta interessando il sito del suddetto bacino.

La problematica della radioattività naturale rilevata da ARPAB nel corso del 2013 ha, infatti, determinato l'attivazione della procedura ex art. 126 bis del D.Lgs n. 230/1995 coordinata dal Prefetto di Potenza e, di fatto, ha sospeso l'approvazione di questo progetto e di quello riguardante il bacino dei fosfogessi.

Propedeutico all'intervento di messa in sicurezza permanente del bacino fosfogessi è, quindi, la caratterizzazione radiologica del bacino medesimo ai sensi del Dlgs. 230/95. Le attività di caratterizzazione sono state realizzate e i risultati sono stati inviati alla Commissione Prefettizia competente. I risultati sono stati esaminati dalla Commissione tecnica Prefettizia istituita ai sensi dell'art. 126 bis del D. Lgs 230/95 e ss.mm. ora dell'art. 201 del D. Lgs 101/2020 che ha redatto parere in data 18/10/2022, acquisito al protocollo di questa Direzione Generale con il n. E/31956/ 18.10.2022. Con tale parere è stata comunicata la possibilità di procedere all'ulteriore fase operativa, ovvero alla progettazione dell'intervento di messa in sicurezza del bacino e relativo monitoraggio.

Per tale intervento, compreso nell'Accordo di Programma Quadro (APQ) con il MASE per la bonifica dei siti SIN Tito e Val Basento, era previsto l'obbligo di acquisire l'OGV entro il 31/12/2022. Tali condizioni, considerato gli adempimenti per affidare la progettazione dei lavori di bonifica, procedere all'approvazione degli stessi e loro affidamenti, sono stati oggettivamente incompatibili con i tempi ristretti stabiliti per l'acquisizione dell'OGV e, pertanto, non si è potuto procedere negli adempimenti successivi alla caratterizzazione radiologica.

6. Realizzazione interventi di MISE e bonifica delle acque superficiali e dei sedimenti dell'asta fluviale del fiume Basento

Non si è dato corso alla progettazione e successiva realizzazione della bonifica delle acque superficiali dell'asta fluviale del fiume Basento in quanto i risultati della caratterizzazione consegnati al Ministero dell'Ambiente sono stati approvati con relativo Decreto n. 60 del 07/05/2021 con il quale l'autorità ministeriale ha dichiarato concluso il procedimento ex art. 242 del Dlgs. 152/2006 relativamente ai sedimenti ed acque superficiali dell'asta fluviale del Basento.

In conclusione, per proseguire gli interventi di bonifica nei SIN sopra citati, sono in corso da parte di questa Regione ogni utile iniziativa al fine di sottoscrivere un nuovo accordo di finanziamento con il Ministero dell'Ambiente che tenga conto di tutti gli interventi per i quali non è stato raggiunto l'OGV e per quelli che sono stati raggiunti solo parzialmente in termine di importo di finanziamento. In questa ottica risulta assolutamente necessario, inoltre, riaprire la discussione sul sito EX MATERIT e sul sito area ex pista Mattei per reperire i fondi necessari, rispettivamente, per la completa messa in sicurezza e bonifica del sito e per la rimozione-bonifica delle due discariche ubicate in adiacenza alla pista di atterraggio.



2.6 Amianto naturale

Con il termine Noa (Naturally occurring asbestos), comunemente indicato a livello nazionale con il termine “amianto naturale”, si vuole indicare casi ambientali per cui si individuano minerali, rinvenibili in rocce e terreni, che possono essere rilasciati nell'aria da attività antropiche o da processi geomorfologici. Riguardo tale questione, la Regione Basilicata ha avviato e programmato una serie di interventi nelle aree che presentano tali problematiche, localizzate essenzialmente nell'area della Catena del Pollino.

La Regione Basilicata ha deciso qualificare dette aree come “siti orfani” e utilizzare tutte le risorse disponibili per detti siti al fine di intervenire nelle aree del Pollino interessate negli anni anche da attività di sfruttamento antropico degli affioramenti di rocce contenenti amianto (cave, fronti di scavo, tagli di pendio per realizzazione viabilità comunale, ecc.).

2.7 Amianto naturale: Progetto CANOA

Con la DGR n. 853 del 25 novembre 2020, la Regione Basilicata ha finanziato il progetto “CANOA – CAtasto delle Naturali Occorrenze di Amianto – “Sperimentazione di sistemi tecnologici e metodiche innovative per la misura delle concentrazioni di inquinanti in ambienti non confinati” coinvolgendo il CNR-Imaa di Tito scalo. Tale progetto prevedeva una serie di attività volte ad approfondire le conoscenze sulla distribuzione degli affioramenti di rocce contenenti amianto al fine di avere a disposizione uno quadro conoscitivo dettagliato che possa consentire una gestione più sicura delle attività antropiche che si realizzano nelle aree a maggior rischio da “amianto naturale”. L'importo del progetto è di 150.000,00 euro e le attività realizzate e/o da portare a compimento sono:

- Vettorializzazione della Carta delle Unità Liguridi alla scala 1:25.000: il CNR-Imaa ha effettuato la vettorializzazione e georeferenziazione della carta geologica in cui sono riportati gli affioramenti di rocce contenenti amianto e tale attività ha consentito l'implementazione sulla piattaforma RSDI della Regione Basilicata di una specifica sezione, ovvero “CANOA Unità Liguridi” - attività già realizzata.
- Approfondimento del rilievo geologico: nell'ambito della convenzione sottoscritta con il CNR-Imaa, è previsto l'approfondimento del rilevamento geologico degli affioramenti a rischio amianto in scala 1:5.000 – attività da realizzare.
- Classificazione degli affioramenti e delle aste fluviali in funzione della probabilità di occorrenza di minerali d'amianto: tali attività sono state parzialmente avviate e sono in corso di conclusione.
- Realizzazione e sperimentazione di un campionatore di particolato atmosferico in ambiente outdoor: il progetto prevede anche un'attività di ricerca e sperimentazione al fine di ingegnerizzare un campionatore di particolato specificatamente dedicato al monitoraggio delle fibre di amianto in areodispersione in ambiente aperto. L'attività si è avviata, la sperimentazione è in fase di realizzazione e i risultati saranno trasmessi a conclusione del progetto.

2.8 Finanziamenti erogati

Nella tabella che segue viene riportata una sintesi del quadro dei finanziamenti complessivamente erogati dalla Regione per i siti sottoposti a procedure di bonifica (esclusi i finanziamenti nell'ambito dei S.I.N., che saranno trattati successivamente) relativo all'intervallo temporale dal 2001 al 2022 per i siti presenti nel vecchio Piano, secondo quanto previsto dalla normativa vigente e dagli specifici disciplinari recanti i criteri e le modalità di assegnazione ed erogazione dei contributi.



Deliberazione Giunta Regionale	Riferimento normativo	Oggetto	Tipologia intervento	Importo
D.G.R. 2781/2001	L.R. N. 6/2001	area "San Vito" (discariche dismesse) nella Città di Matera e Camastra-Isca del Gallo in Agro di Calvello. Finanziamento	attività di caratterizzazione	€ 368.670,69
D.G.R. 1733/2004	D.Lgs. N.22/97, art. 17 - D.M. 471/99	discariche di RSU in località Menavoli e Carpineto di Lauria - approvazione progetto esecutivo, bando, disciplinare di gara e schema di contratto	attività di caratterizzazione	€ 136.500,98
D.G.R. 1507/2005	D.Lgs. N.22/97, art. 17 - D.M. 471/99	ex officio "CBE s.c.a.r.l." - anticipazione a favore del comune di Pomarico (località la Manfredara) delle somme necessarie all'esecuzione del PdC in danno al soggetto obbligato	attività di caratterizzazione	€ 47.328,00
D.G.R. 2078/2008	D.Lgs. 152/2006, art. 250	Discarica RSU in Località Tempa Masone - Comune di Corleto Perticara (PZ)	interventi di messa in sicurezza	€ 487.400,00
D.G.R. 1289/2010	D.Lgs. 152/2006, art. 250	discariche RSU in comune di Potenza- località Pallareta. Assegnazione finanziamento	attività di caratterizzazione	€ 200.000,00
D.G.R. 1526/2012	D.Lgs. 152/2006, art. 250	discariche RSU in comune di potenza - località Pallareta. Assegnazione finanziamento	interventi integrativi di messa in sicurezza permanente	€ 430.000,00
D.G.R. 1556/2012	L.R. 30 dicembre 2011 n. 26, art. 14 - "Fondo di rotazione"	discarica RSU in località "Tempa La Guarella" - comune di Moliterno. Ammissione a finanziamento	interventi di caratterizzazione	€ 108.323,00
D.G.R. 1135/2013	L.R. 30 dicembre 2011 n. 26, art. 14 - "Fondo di rotazione"	discarica "La Manfredara Sottana" in comune di Pomarico. Concessione finanziamento	interventi di caratterizzazione e mise	€ 40.000,00
D.G.R. 1137/2013	D.G.R. 8 maggio 2012, n.551	sito discarica RSU in comune di Tursi - località Canala. Concessione di finanziamento	interventi di caratterizzazione e MISE	€ 190.000,00
D.G.R. 259/2015	D.G.R. 8 maggio 2012, n.551	discarica RSU in comune di Acerenza - località sferracavallo. Concessione di finanziamento	indagini preliminari	€ 31.000,00



D.G.R. 260/2015	D.G.R. 8 maggio 2012, n.551	discarica RSU in comune di Tricarico - località Foresta. Concessione di finanziamento	interventi di caratterizzazione MISE	€ 203.000,00
D.G.R. 762/2015	D.G.R. 8 maggio 2012, n.551	discarica RSU in comune di Lauria - località Carpineto. Modifica DGR 730/2014 e concessione di finanziamento	interventi di caratterizzazione	€ 729.753,34
D.G.R. 183/2016	D.G.R. 8 maggio 2012, n.551	discarica RSU in comune di Potenza - località Pallareta. Finanziamento lavori complementari	MISE	€ 116.050,54
D.G.R. 409/2016	L.R. 30 dicembre 2011 n. 26, art. 14 - "Fondo di rotazione"	discarica RSU in comune di San Mauro Forte - località Priati. Concessione finanziamento	interventi di caratterizzazione	€ 90.798,41
D.G.R. 1094/2017	D.G.R. 8 maggio 2012, n.551	discarica RSU in comune di Potenza - località Vallone Calabrese. Concessione finanziamento di cui alla DGR 1495/2014	interventi di caratterizzazione	€ 263.751,60
D.G.R. 1131/2017	D.G.R. 8 maggio 2012, n.551	Rilievo e verifica della rete piezometrica nell'area industriale di San Nicola di Melfi.	interventi di caratterizzazione	€ 48.803,20
D.G.R. 1379/2017	D.G.R. 8 maggio 2012, n. 551	Intervento di indagine preliminare, MISE, caratterizzazione, analisi di rischio sito ex alveo (lato sx) fiume Agri - località San Nicola di Montalbano Jonico (MT)	interventi di caratterizzazione MISE	€ 25.000,00
D.G.R. 249/2018	D.Lgs. 36/2003	Interventi di miglioramento strutturale e completamento dell'iter tecnico amministrativo connesso alla chiusura e post-gestione della discarica controllata di Serra Le Breccie del comune di Avigliano (PZ)	Interventi di ripristino ambientale	€ 570.000,00
		Interventi di chiusura e messa in sicurezza della discarica controllata di località Montescuro Colla del comune di Maratea (PZ)	Interventi di ripristino ambientale	€ 2.100.000,00
		Interventi di chiusura e messa in sicurezza della discarica controllata di località Farisi del comune di Sant'Angelo Le Fratte (PZ)	Interventi di ripristino ambientale	€ 250.000,00



D.G.R. 249/2018	D.Lgs. 36/2003	Interventi di chiusura della discarica in località Mattinella in agro di Genzano di Lucania (PZ)	Interventi di ripristino ambientale	€ 500.000,00
		Interventi di chiusura e messa in sicurezza dei settori di discarica della piattaforma gestione rifiuti di località La Martella del comune di Matera	Interventi di ripristino ambientale	€ 8.500.000,00
		Interventi di chiusura e messa in sicurezza della discarica in località Aia dei Monaci nel comune di Tito (PZ)	Interventi di ripristino ambientale	€ 2.500.000,00
		Interventi di chiusura e messa in sicurezza della discarica controllata di località Albero in Piano del comune di Rapolla (PZ)	Interventi di ripristino ambientale	€ 770.000,00
		Intervento di chiusura definitiva e messa in sicurezza permanente ai sensi del D.Lgs. n. 36/2003 della discarica ubicata in contrada Venita del comune di Ferrandina (MT)	Interventi di ripristino ambientale	€ 1.600.000,00
		Interventi di chiusura e messa in sicurezza della discarica RU in località Tempa La Guarella di Moliterno (PZ)	Interventi di ripristino ambientale	€ 2.500.000,00
D.G.R. 558/2018	D.G.R. 8 maggio 2012, n.551	discarica RSU dismessa in comune di Montalbano Jonico - località Iazzitelli. Concessione finanziamento.	interventi di caratterizzazione	€ 73.421,72
D.G.R. 696/2018	D.Lgs. 36/2003	Intervento di chiusura definitiva e messa in sicurezza ai sensi del D.Lgs. n. 36/2003 della discarica in località Carpineto del Comune di Lauria (PZ)	Interventi di ripristino ambientale	€ 319.040,00
D.G.R. 696/2018	D.Lgs. 152/2006	Interventi preliminari alla chiusura e messa in sicurezza della discarica controllata di località Albero in Piano del Comune di Rapolla (PZ)	Interventi di caratterizzazione	€ 180.000,00
D.G.R. 986/2018	D.G.R. 8 maggio 2012, n.551	Comune di Bernalda – Spiaggia di Metaponto. Concessione finanziamento.	redazione piano di caratterizzazione	€ 43.200,00



D.G.R. 1177/2018	D.Lgs. 36/2003	Interventi di chiusura e messa in sicurezza delle discariche RSU ai sensi del D.Lgs. n. 36/2003 ubicate in località Tempa Masone del comune di Corleto Perticara (PZ)	Interventi di ripristino ambientale	€ 600.000,00
D.G.R. 855/2019	D.G.R. 8 maggio 2012, n. 551	Intervento di chiusura, ripristino ambientale e messa in sicurezza della discarica RSU in località Conduittura, adiacente alla fiumara Arcidiaconata, nel comune di Ripacandida (PZ)	Interventi di messa in sicurezza	€ 39.654,95
D.G.R. 516/2020	D.Lgs. 152/2006	Interventi preliminari alla chiusura della discarica RU di località Tempa La Guarella di Moliterno (PZ)	Interventi di caratterizzazione	€ 1.050.000,00
D.G.R. 516/2020	D.Lgs. 36/2003	Interventi di sistemazione e reinserimento ambientale definitivo del sito di discarica controllata dismessa in località Feroletto nel comune di Pisticci (MT)	Interventi di ripristino ambientale	€ 300.000,00
D.G.R. 191/2022	D.Lgs. 36/2003	Lavori di chiusura del I° e II° settore di discarica della piattaforma di gestione rifiuti sita in località La Martella del comune di Matera	Interventi di ripristino ambientale	€ 3.000.000,00
D.G.R. 652/2022	D.Lgs. 36/2003	Interventi di sistemazione e reinserimento ambientale definitivo del sito di discarica controllata dismessa in località Rapito nel comune di Savoia di Lucania (PZ)	Interventi di ripristino ambientale	€ 280.000,00
D.G.R. 822/2022	D.G.R. 8 maggio 2012, n.551	Comune di Balvano – Aria industriale Baragiano. Concessione finanziamento.	redazione indagini preliminari e piano di caratterizzazione	€ 120.000,00
D.G.R. 971/2022	D.G.R. 8 maggio 2012, n.551	Comune di Bernalda – Spiaggia di Metaponto. Concessione finanziamento.	Esecuzione progetto di caratterizzazione	€ 625.000,00
D.G.R. 971/2022	D.G.R. 8 maggio 2012, n.551	Comune di Tramutola – località C.da Santo Stefano. Concessione finanziamento.	Indagini preliminari	€ 50.000,00

Tabella 6 – Finanziamenti erogati



3 AGGIORNAMENTO DEL PRB

3.1 Contenuti dell'aggiornamento

Il **Piano Regionale di Bonifica dei siti contaminati** costituisce lo strumento di pianificazione e programmazione attraverso il quale la Regione Basilicata, in conformità all'articolo 199 comma 6 del Testo Unico Ambientale (TUA), identifica:

- a) i siti per i quali intervenire prioritariamente con interventi di bonifica o di messa in sicurezza operativa o permanente e le ulteriori misure di riparazione e ripristino ambientale;
- b) i siti per i quali è indispensabile avviare e/o completare la fase di caratterizzazione al fine di determinare il quadro esaustivo di qualità ambientale, per la successiva ed eventuale azione di bonifica
- c) l'ordine di priorità degli interventi;
- d) le modalità degli interventi di bonifica e risanamento ambientale, che privilegino prioritariamente l'impiego di materiali provenienti da attività di recupero;
- e) la stima degli oneri finanziari;
- f) le modalità di smaltimento dei materiali e rifiuti da asportare.

La Regione Basilicata, come previsto dalla norma nazionale e dalla Legge Regionale 16 novembre 2018, n.35 e s.m.i., ricomprende il Piano di Bonifica dei siti contaminati, nel Piano Regionale di Gestione dei Rifiuti, del quale costituisce parte integrante per espressa previsione normativa. L'art. 199 comma 6 del Decreto Legislativo 152/2006 e successive modifiche (TUA), infatti, stabilisce che "Costituiscono parte integrante del piano regionale i piani per la bonifica delle aree inquinate".

Inoltre, coerentemente con l'art.23 della Legge Regionale 16 novembre 2018, n.35, il Piano Regionale di Bonifica dei siti contaminati contiene:

- a) l'elenco dei siti inseriti nell'Anagrafe dei siti da bonificare e delle caratteristiche generali degli inquinamenti presenti;
- b) l'elenco delle aree vaste con criticità ambientali;
- c) l'ordine di priorità degli interventi nei siti di cui alla lettera a) la cui realizzazione spetta alla Pubblica Amministrazione;
- d) la stima di massima degli oneri finanziari.

L'art. 24 della L.R. 35/2018, inoltre, dettaglia i contenuti dell'Anagrafe dei siti da bonificare:

- a) l'elenco dei siti per i quali è stata approvata l'analisi di rischio sito specifica che ha dimostrato il superamento delle concentrazioni soglia di rischio (CSR) di cui all'articolo 240, comma 1, lettera c), del Decreto;
- b) l'elenco dei siti oggetto di bonifica anche con procedura semplificata, fatta esclusione del primo caso riportato nelle procedure amministrative di cui all'allegato 4 al Titolo V - Parte IV del Decreto;
- c) l'elenco dei siti di cui all'articolo 242, comma 5 del Decreto per i quali, a seguito della procedura di analisi del rischio sito specifica, si sia concluso positivamente il procedimento;
- d) la descrizione degli interventi realizzati sui siti di cui alla lettere a) e b);
- e) l'individuazione dei soggetti cui compete la bonifica.



3.2 Metodologia

La prima attività è stata quella di eseguire l'aggiornamento dei dati relativi ai siti soggetti a procedimenti di bonifica, in conformità all'articolo 251 del Decreto Legislativo 152/06, utilizzando:

- il Piano Regionale per la Bonifica del 2016;
- la documentazione esistente presso gli archivi regionali.

Le principali fonti informative sono risultate poco aggiornate in questi anni, per cui si propone quale azione la redazione di un Documento di Aggiornamento e Completamento (DAC) da predisporre a valle delle azioni volte a colmare particolari lacune di dati.

Dal presente aggiornamento del PRB sono stati esclusi i siti censiti nel PRB 2001 per i quali non sia stato avviato il procedimento di bonifica.

Gli interventi di bonifica e/o messa in sicurezza dei siti contaminati pubblici sono oggetto di finanziamento prioritario da parte della Regione. Non è stato quindi necessario stilare un ordine di priorità degli interventi da finanziare.

Nel futuro, per i nuovi siti contaminati pubblici, l'ordine di priorità degli interventi sarà definito sulla base dei modelli di valutazione comparata del rischio descritti nel seguito.

Criticità

I dati disponibili sono poco aggiornati e incompleti rispetto all'iter procedurale, alle matrici contaminate e ai contaminanti individuati. Mancano molte delle informazioni necessarie alla definizione di dettaglio di un'anagrafe dei siti da bonificare e alla definizione di un ordine di priorità.

3.3 Scheda anagrafica

Il Piano dei Bonifica dei siti inquinati del 2016 ha definito una "Scheda Anagrafica" predisposta a partire da quella proposta dall'ISPRA (ex APAT) nel documento "Criteri per la predisposizione dell'anagrafe dei siti da bonificare, ex D.M. Ambiente n. 471, del 25.10.1999, contenuti e struttura dati".

Nel presente aggiornamento si conferma la "Scheda Anagrafica" già elaborata nel PRB 2016, tranne che per il codice anagrafico.

Il codice anagrafico attribuito a ciascun sito era stato definito secondo un criterio indicato nel PRB del 2016. Negli anni di gestione del PRB detta codifica non è stata utilizzata in quanto ritenuta laboriosa e ripetitiva di informazioni già presenti nel database dei siti. Gli uffici regionali hanno trovato più agevole utilizzare un semplice codice univoco progressivo di numerazione dei procedimenti avviati. Per dette ragioni nel presente aggiornamento la codifica sito è stata costituita da un codice univoco del sito costituito da un numero progressivo.

Le diverse sezioni della scheda potranno essere aggiornate, ove necessario, in sede di predisposizione del Documento di Aggiornamento e Completamento (DAC).

Criticità

I siti inseriti dopo il 2015 non sono stati codificati secondo la procedura dettagliata, ma registrano solo la progressione dell'indicatore numerico. Va avviata un'attività di verifica delle codifiche, implementando quelle mancanti e aggiornando i dati relativi ai SIN.



3.4 Siti censiti nel Piano Regionale

I siti censiti nel presente PRB, in numero totale pari a 839, sono stati raggruppati in elenchi, in relazione allo stato di avanzamento dell'iter procedurale, per ognuno dei quali sono state predisposte specifiche tabelle, allegate al presente Piano, in cui sono riportate informazioni relative a: codice identificativo del sito, denominazione, localizzazione, stato dell'iter procedurale. Gli elenchi del Piano Regionale di Bonifica sono:

- **Allegato 1.a - Anagrafe dei Siti da Bonificare (ASDB):** l'elenco dei siti contaminati da sottoporre ad intervento di bonifica e ripristino ambientale secondo le procedure previste agli artt. 242 e successivi del D. Lgs. 152/06;
- **Allegato 1.b - Anagrafe dei Siti Bonificati (ASB):** l'elenco dei siti bonificati secondo le procedure previste agli artt. 242 e successivi del D. Lgs. 152/06;
- **Allegato 2 - Censimento dei Siti Potenzialmente Contaminati (CSPC):** l'elenco di tutti i siti per i quali sia stato già accertato il superamento delle Concentrazioni Soglia di Contaminazione (CSC);
- **Allegato 3 - Censimento dei Siti Segnalati (CSS):** l'elenco dei siti, già individuati come "siti segnalati" nel PRB 2016, per i quali, vi è l'obbligo di svolgere le verifiche in ordine alla necessità o meno di procedere all'esecuzione di caratterizzazione;
- **Allegato 4 - Archivio dei procedimenti conclusi (APC):** contiene i siti a vario titolo inseriti nel PRB per i quali i procedimenti avviati di indagini, caratterizzazione, messa in sicurezza permanente o bonifica si sono conclusi.

Così come proceduto nel PRB 2016, in piena aderenza al dettato normativo ed in particolare alle previsioni dell'art.239, comma 2, lettera a, del D.Lgs. n.152/06, non sono stati inseriti i siti di abbandono incontrollato di rifiuti, ai quali si applica la disciplina di cui all'art. 192, parte IV del D.Lgs. n.152/06 e s.m.i.

3.5 Analisi dei dati dell'aggiornamento del Piano

3.5.1 Analisi dei dati dei siti censiti nel Piano

Ai 525 siti censiti nel PRB 2016 si aggiungono altri 314 siti censiti da inizio 2016 a giugno 2023, per un totale di 839 siti censiti nel Piano Regionale di Bonifica.

Si è scelto di censire nel Piano tutti i siti per i quali vi è stata notizia di avvio di procedimenti di bonifica ai sensi della Parte quarta, Titolo V del TUA; pertanto, il censimento comprende anche siti dove gli interventi si sono conclusi.

Permangono, pertanto, nel censimento del presente PRB 229 siti per cui si è riscontrato il mancato superamento delle Concentrazioni Soglia di Contaminazione (CSC) e per quali non vi è contaminazione. La loro permanenza nel censimento del PRB è dettata solo da volontà di conservare memoria agli eventi conclusi fino a implementazione di un database informatizzato dei procedimenti di bonifica. Analogamente continuano ad essere censiti 90 siti per i quali si è concluso l'iter di bonifica e dei quali si intende mantenere memoria in anagrafe, in quanto gli obiettivi di bonifica potrebbero mutare al variare della destinazione d'uso del sito. Per 286 siti censiti nel Piano permane l'obbligo di concludere la fase di caratterizzazione.

L'anagrafe del Piano regionale di bonifica è costituita da 54 siti, per i quali sussiste l'obbligo di bonifica, di cui 31 si trovano in provincia di Potenza e 23 in provincia di Matera.

Molti dei siti in anagrafe e dei siti in attesa di caratterizzazione sono punti vendita carburanti o riguardano sversamenti accidentali di prodotti petroliferi.

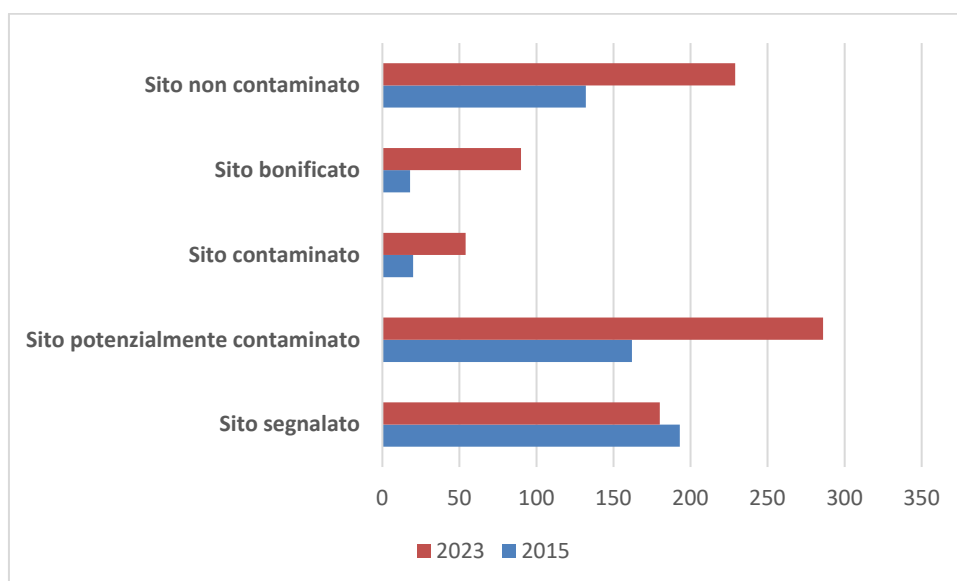


Figura 5 - Raffronto avanzamento dei procedimenti PRB 2016 -PRB 2023

Si osserva un incremento di siti potenzialmente contaminati per i quali si deve concludere la fase di caratterizzazione, analogamente una crescita del numero di siti in anagrafe obbligati alla bonifica.

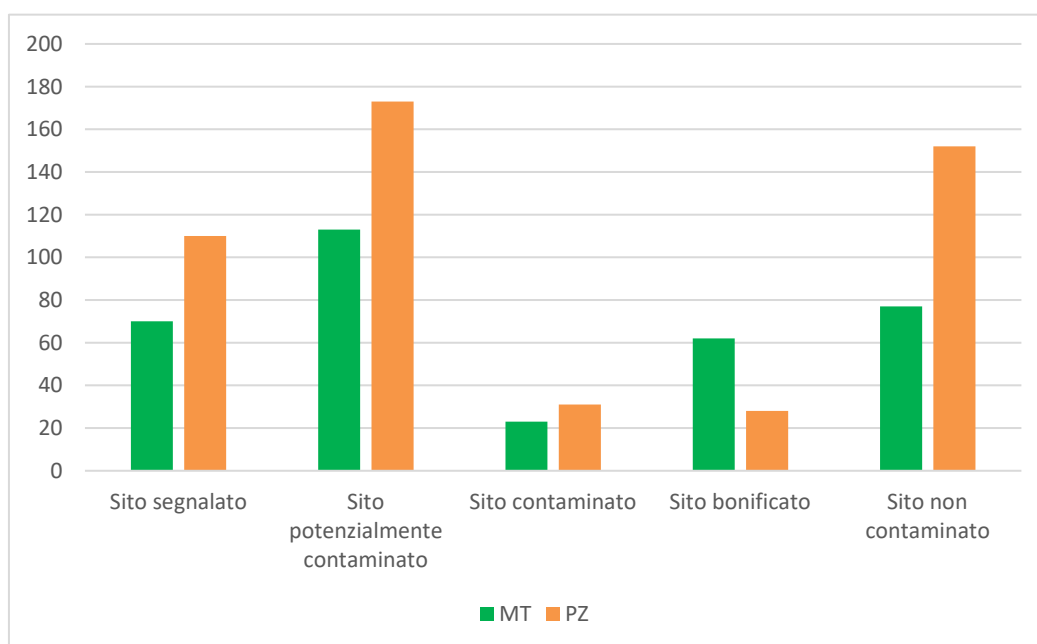


Figura 6 – Siti PRB 2023 per provincia e stato di avanzamento procedurale

Su base regionale si osserva una maggiore presenza di siti in provincia di Potenza rispetto alla provincia di Matera. Risultano superiori nella provincia di Matera i siti già bonificati.

Per molti dei siti la contaminazione è dovuta ad attività produttive svolte nell'area interessata dall'inquinamento. Origini della contaminazione significative risultano spesso le attività connesse alla ricerca e allo sfruttamento di giacimenti di idrocarburi e petrolio, le cabine elettriche e di trasformazione e i punti vendita di carburante. Meno rilevanti, in termini numerici, risultano gli eventi di contaminazione dovuti alla presenza di discariche autorizzate e non e impianti di trattamento di rifiuti, stoccaggio di rifiuti e autodemolitori.



Criticità

Nell'attuale aggiornamento del PRB si eredita una mancanza di dati che aveva già caratterizzato il PRB 2016.

Per tutti i siti censiti nel presente aggiornamento del PRB va programmata:

- un'attività di ricognizione documentale e analitica, al fine di approfondire le matrici ambientali oggetto di contaminazione e la tipologia di contaminati;
- un'attività di definizione geografica e catastale delle particelle interessate dai procedimenti di bonifica e una loro georeferenziazione su piattaforma GIS.

3.6 Anagrafe dei siti da bonificare

Come dettagliato all'art. 24 comma 4 della L.R. 35/2018 e s.m.i. l'iscrizione di un sito in "Anagrafe dei siti da bonificare" (ASB) avviene nei seguenti casi:

1. a seguito dell'approvazione del documento di analisi di rischio da parte dell'ente competente che evidenzia il superamento di almeno un valore di concentrazione di soglia di rischio (CSR);
2. a seguito dell'approvazione del progetto di bonifica nel caso si applichi la procedura semplificata di cui al TUA;
3. nel caso di cui il responsabile o il soggetto interessato presenti un progetto operativo con obiettivi di bonifica delle CSC, senza procedere alla determinazione delle CSR.

Pertanto, nel presente aggiornamento del Piano si è proceduto a separare, in distinti allegati, i siti da **inserire in anagrafe** a loro volta suddivisi in quelli "da bonificare" (cfr. allegato 1a) e già "bonificati" cfr. allegato 1b) e quelli che **non rientrano in anagrafe** suddivisi in "siti potenzialmente contaminati" (cfr. allegato 2) e "siti segnalati" (cfr. allegato 3) e in "siti con procedimenti conclusi" (cfr. allegato 4)

3.6.1 Aggiornamento periodico dei dati del Piano

L'aggiornamento dei dati del PRB avverrà con cadenza annuale e riguarderà esclusivamente le banche dati del PRB, ossia gli allegati del presente Piano. Il Documento di Aggiornamento e Completamento (DAC) rappresenterà un aggiornamento annuale straordinario all'interno del quale potranno essere modificati o inclusi anche altri contenuti del PRB, oltre che le banche dati.

Ogni cinque anni si procederà da un aggiornamento integrale del PRB e dei suoi obiettivi.

3.7 S.I.B.B. (Sistema Informativo Basilicata Bonifica)

In Basilicata la gestione del procedimento di bonifica ex art. 242 del D.Lgs. 152/06 è ancora oggi svolta ricorrendo ad un approccio archivistico. Ciascun Ente competente in materia ha elenchi propri, il cui aggiornamento è svolto in modalità manuale ed occasionale a seconda delle esigenze contingenti.

Tale approccio, sebbene abbia consentito l'archiviazione del flusso di documenti cartacei, non permette una gestione dell'azione amministrativa improntata all'efficienza, all'efficacia e alla trasparenza.

Per superare tali criticità è indispensabile realizzare un sistema di gestione dei procedimenti, che, da un lato deve permettere di basarsi sulla condivisione di un patrimonio informativo di dati



omogenei, aggiornati e validati in merito allo stato di tutti i procedimenti in essere per i vari siti, e dall'altro di rendere disponibile un apparato di strumenti, metodi, procedure e tecnologie di supporto all'azione amministrativa a favore dell'utente e degli stessi Enti partecipanti ai procedimenti nell'ambito di un iter amministrativo standardizzato e codificato. La condivisione tra gli Enti competenti (Regione, Province, Comuni; ARPAB) dei flussi documentali consentirà di programmare l'azione tecnico-amministrativa di ciascuno di Essi in funzione delle scadenze procedurali.

La gestione nativamente digitale dei procedimenti di caratterizzazione è un obiettivo strategico, identificabile quale elemento essenziale di semplificazione e di efficienza dell'azione amministrativa. L'Ufficio regionale Economia Circolare, Rifiuti e Bonifiche, individuato quale autorità procedente per i procedimenti ambientali relativi ai siti potenzialmente inquinati, ha pertanto da tempo espresso l'esigenza di dotarsi di un sistema informativo per la gestione dei procedimenti di bonifica e caratterizzazione: il S.I.B.B. "Sistema Informativo Basilicata Bonifica". Detto sistema informativo dovrà de facto realizzare il censimento e l'anagrafe dei siti da bonificare della Regione Basilicata.

Il S.I.B.B. è attualmente in fase di sviluppo, cui seguirà una necessaria fase di testing prima della messa a disposizione degli utenti autorizzati.

3.7.1 Principali features del sistema SIBB

Il sistema SIBB prevede la gestione informatizzata e centralizzata delle informazioni e delle procedure amministrative attivate a partire dalla segnalazione dei siti potenzialmente inquinati. Prevede la digitalizzazione dei principali modelli usati dall'Ente per la gestione del procedimento, la esecuzione digitale degli iter procedurali previsti dalla disciplina ambientale nazionale e regionale e l'attivazione dell'anagrafe dei siti da bonificare, secondo quanto previsto dall'art. 251 del D.Lgs. 152/2006.

Il sistema consentirà l'accesso e la gestione delle informazioni trattate in modo condiviso tra i diversi soggetti previsti dalla L.R. 35/2018 utilizzando un sistema di notifica basato su PEC, la identificazione mediante SPID e la integrazione con altri sistemi regionali (protocollo, RSDI).

La materia, complessa, prevede diversi ed articolati procedimenti in relazione alle specifiche situazioni di potenziale inquinamento, declinati principalmente nel D.Lgs. 152/06, nella L.R. 35/2018, utilizzando la modulistica regionale standardizzata.

3.7.2 Gestione utenti

Il SIBB dovrà permettere la definizione (creazione) degli utenti autorizzati ad operare, organizzati per gruppi di lavoro e/o ruoli; ovviamente, in base al ruolo di assegnazione l'utente così definito, avrà un accesso differenziato alle informazioni presenti nel sistema. Il sistema implementerà tutti i ruoli previsti dalla L.R. 35/2018 (le competenze); ogni utente abilitato al sistema avrà a disposizione una propria lista di attività ed eventi in relazione ai procedimenti attivati ed al ruolo svolto.

Per il cittadino sarà previsto un accesso libero alle informazioni pubbliche del sistema che sarà reso disponibile nella sezione pubblica del sito da attivare.

3.7.3 Integrazione del SIBB con i sistemi regionali (SPID, PEC, Protocollo Regionale Folium)

Tutti gli utenti del sistema accederanno allo stesso utilizzando le credenziali SPID (Sistema Pubblico di Identità Digitale).



Nella realizzazione dei processi digitali previsti dal sistema SIBB è richiesto che i documenti trattati vengano protocollati; quindi, sia i moduli digitali, in ingresso alla piattaforma, che tutte le comunicazioni in partenza dalla piattaforma ed aventi come destinatari gli interlocutori, dovranno essere protocollati direttamente dal sistema SIBB e tutte le comunicazioni fra la piattaforma e gli interlocutori della piattaforma avverranno solo tramite PEC.

La realizzazione di queste funzionalità consisterà nell'integrazione del sistema SIBB con lo SPID, con il sistema delle PEC regionali e con il protocollo regionale.

3.7.4 Ricerca dei procedimenti

Il SIBB conterrà una sezione in cui sarà presente la funzione di ricerca dei procedimenti (Siti) attivati, utilizzando diversi criteri di ricerca. Dalla lista risultato della ricerca sarà possibile accedere alle sezioni informative del procedimento.

3.7.5 Integrazione con la RSDI regionale

La RSDI della Basilicata è l'infrastruttura che gestisce le informazioni geografiche regionali e la loro rappresentazione mediante webGis, carte tematiche ed altre elaborazioni. In sezioni chiave del modello di "Comunicazione di potenziale contaminazione ed eventuale minaccia di danno ambientale ai sensi degli artt. 242 e 304 del D.Lgs. 152/06." è richiesto di localizzare geograficamente il sito della potenziale contaminazione (il centroide e la perimetrazione dell'area) oltre alla identificazione delle particelle catastali corrispondenti all'area segnalata. Il SIBB permetterà di inserire queste informazioni in modo facilitato predisponendo una interfaccia grafica specifica che integrerà la carta tecnica regionale, la ortofoto regionale ed il quadro d'unione delle mappe catastali.

3.7.6 Gestione Deposito Allegati di grandi dimensioni

La gestione del procedimento legata ai siti contaminati è declinata in regione attraverso una articolata modulistica applicata in base allo step del procedimento ed è richiesto o è possibile fornire informazioni integrative allegando al modello documenti digitali di foto, tabelle di dati, relazioni, scansioni di documenti cartacei, progetti, mappe di dettaglio. Questi allegati digitali sono in generale ingombranti e pesanti anche alcuni Gbyte. Questa parte del sistema dovrà consentire agli utenti di allegare ogni utile documento senza eccessive limitazioni.

3.7.7 Attivazione Sito Pubblico Siti Contaminati e WebGis Pubblico

Questa parte del sistema sarà realizzata per consentire la visualizzazione libera della "Banca Dati dei siti interessati da procedimento di bonifica", limitatamente ai dati principali. Il sito pubblico di consultazione sarà articolato in due aree funzionali:

- applicazione web per ricercare i siti in banca dati sulla base di semplici criteri di ricerca: provincia, comune, tipologia. Il risultato della ricerca sarà un elenco di siti corrispondenti al criterio di ricerca. Dalla lista sarà possibile accedere alla scheda di dettaglio organizzata in sezioni: anagrafica, tecnica, procedurale, interventi e finanziaria.
- applicazione webgis per la consultazione diretta in mappa dei siti da bonificare, dalla mappa della regione Basilicata sarà possibile esplorare il territorio usando gli strumenti tipici dei visualizzatori web-gis della RSDI.



3.7.8 Gestione Iscrizione Anagrafe

Per ogni segnalazione di possibile sito potenzialmente contaminato (avvio del procedimento), il sistema SIBB assegnerà in automatico un codice sito per identificare univocamente il procedimento avviato. Se il sito segnalato, dopo aver eseguito l'iter procedurale previsto dalla normativa, viene dichiarato ufficialmente sito contaminato da iscrivere in anagrafe, saranno attivate alcune procedure uniche, preparatorie alla iscrizione in anagrafe.

3.7.9 Banca Dati dei Siti da Bonificare

Il contenuto informativo della banca dati dei siti da bonificare (ASB) seguirà il modello standard nazionale definito da ISPRA (ex ANPA) con il Tavolo di consultazione ANPA-Regioni-ARPA-APPA nel 1999. Il modello di base sarà ampliato per prevedere le prescrizioni emerse con i successivi interventi legislativi in tema di siti da bonificare (D.Lg 152/2006, L.R. 35/2018) e la modulistica in uso nella Regione Basilicata.

Criticità

La Legge Regionale n. 35/2018 prevede all'art. 24 comma 2 che entro 90 giorni dall'entrata in vigore, con direttiva della Giunta regionale, fossero definite le procedure, i termini e le modalità per l'inserimento e l'aggiornamento dei dati nel sistema informativo di gestione dell'Anagrafe.

In mancanza della definizione di dette procedure, il quadro conoscitivo attuale non permette di dettagliare per i siti compresi nell'“Anagrafe dei siti da bonificare”:

- a) l'elenco dei siti per i quali è stata approvata l'analisi di rischio sito specifica che ha dimostrato il superamento delle concentrazioni soglia di rischio (CSR);
- b) l'elenco dei siti oggetto di bonifica anche con procedura semplificata;
- c) l'elenco dei siti per i quali, a seguito della procedura di analisi del rischio sito specifica, si sia concluso positivamente il procedimento, anche a seguito di eventuali monitoraggi;
- d) la descrizione degli interventi realizzati sui siti di cui alla lettere a) e b);
- e) l'individuazione dei soggetti cui compete la bonifica.

Per le stesse ragioni di elementi conoscitivi non risulta possibile l'ordine di priorità degli interventi nei siti di cui alla lettera a) la cui realizzazione spetta alla Pubblica Amministrazione.

Occorre pertanto procedere alla definizione delle procedure e delle modalità per l'inserimento e l'aggiornamento dei dati nel sistema informativo di gestione del Piano Regionale di Bonifica e all'aggiornamento del sistema stesso al fine di implementare il quadro conoscitivo e permettere le elaborazioni necessarie a colmare le carenze riscontrate.

3.8 La valutazione del rischio relativo per determinare la priorità degli interventi

Come già precisato nella precedente versione del PRB la valutazione del rischio relativo consente di determinare la priorità degli interventi da effettuare, al fine di stimare il rischio di diffusione delle sostanze inquinanti, a partire dalla fonte, e l'entità del danno, in funzione dei recettori esposti e dei percorsi ambientali interessati.

L'analisi di rischio relativa o comparata deve rispondere ai seguenti requisiti:

- semplicità, utilizzo di dati facilmente reperibili e di facile interpretazione;
- riproducibilità, trasparenza, in modo che la gerarchia di interventi, risultato della procedura di valutazione comparata, sia intuitivamente compresa anche da chi non ha partecipato all'applicazione del metodo (apparato politico, tecnici gestori del processo, collettività, ecc.);
- utilizzo di modelli scientificamente corretti, che riproducano in modo accurato la



complessità delle reazioni che avvengono tra le sostanze contaminanti e le matrici ambientali interessate;

- sensibilità alle azioni di bonifica, che spesso sono gestite in più fasi temporali, non sono definitive per il raggiungimento degli obiettivi del risanamento, ma comunque possono modificare la pericolosità del sito.

I modelli di screening generalmente utilizzati si basano su sistemi a punteggio. A ciascun fattore di analisi viene associata una classe di punteggi e, dalla combinazione degli stessi, si ottiene il cosiddetto Indice di Rischio Relativo, il quale indica il rischio potenziale associato al sito analizzato rispetto ad altri.

L'attenzione verso i primi modelli di analisi di rischio relativo si è sviluppata a seguito dell'emanazione del D.M. 16/05/1989, con cui il Ministero dell'Ambiente fissava i criteri e le Linee Guida per l'elaborazione dei Piani di Bonifica delle aree contaminate, basando la pianificazione degli interventi di bonifica su una lista di priorità, classificate in ordine decrescente, in base a valutazioni relative al rischio sanitario e ambientale ad esse connesso.

Questo concetto è stato ripreso anche in atti normativi successivi. In particolare, nel D.M. 471/99 era riportato che "L'ordine di priorità degli interventi di bonifica e ripristino ambientale è definito, per i siti inseriti nell'Anagrafe dei siti da bonificare di cui all'articolo 17, comma 1, secondo i criteri di valutazione comparata del rischio definiti dall'ANPA".

Il Decreto Legislativo 152/2006, nel suo stato attuale, abroga tutte le precedenti disposizioni menzionate. In merito a quanto esposto, il Decreto conferma la necessità di istituire, a livello regionale, un'anagrafe dei siti da bonificare, ma introduce una nuova definizione di "sito contaminato". Non fornisce più indicazioni specifiche sul censimento dei siti potenzialmente contaminati come previsto dal D.M. 471/99, che faceva riferimento ai siti in cui esisteva la possibilità di presenza di sostanze contaminanti in concentrazioni tali da rappresentare un pericolo per la salute pubblica o l'ambiente.

Viene, tuttavia, confermato il ruolo che l'Analisi di Rischio relativa assume nella pianificazione regionale. Infatti, all'art. 199 - comma 6, viene indicato che i PRB (Piani Regionali di Bonifica) devono prevedere in particolar modo: a) l'ordine di priorità degli interventi, basato su un criterio di valutazione del rischio elaborato dall'ISPRA.

Il Programma Nazionale di finanziamento degli interventi di bonifica e ripristino ambientale dei siti orfani (Decreto del Ministero dell'Ambiente e della Tutela del Territorio e del Mare del 29 dicembre 2020), che introduce per la prima volta nella normativa nazionale la definizione di sito orfano, riprende l'importanza della valutazione di rischio per l'individuazione delle priorità degli stessi in ambito regionale (art. 4 comma 2): "... Ciascuna Regione e Provincia autonoma provvede, secondo i propri criteri e coerentemente con le previsioni e pianificazioni rispettivamente già adottate in materia di bonifiche, all'individuazione dei siti orfani per i quali gli interventi oggetto del presente Decreto risultano prioritari in riferimento al rischio ambientale e sanitario connesso".

In generale, è importante notare che il D.Lgs. n.152/06 non specifica i requisiti che i siti devono soddisfare per essere inclusi nel PRB (Piano Regionale di Bonifica), a differenza delle precedenti disposizioni che non sono più in vigore. Tuttavia, il Decreto stabilisce chiaramente la possibilità di ricorrere a un "ordine di priorità fissato dal PRB" quando le procedure e gli interventi previsti dall'articolo 242 costituiscono un onere per la Pubblica Amministrazione (Comune e, in subordine, Regione territorialmente competente) ai sensi dell'articolo 250. In tal caso, la Pubblica Amministrazione è tenuta a eseguire tali interventi d'ufficio, sia su siti pubblici che privati, quando il soggetto obbligato per legge non adempie alle sue responsabilità.

Tra gli interventi previsti dall'articolo 250, possono rientrare anche attività di indagini sui siti, anche in assenza di una valutazione analitica dei livelli di contaminazione (e quindi senza la comunicazione prevista dall'articolo 244, comma 1, e senza l'avvio delle indagini per identificare



il soggetto responsabile di cui al comma 2, a cura della Provincia). In questo contesto, le Regioni possono essere chiamate a eseguire gli interventi d'ufficio (o a fornire risorse ai comuni richiedenti) anche su siti con sospetta contaminazione. Pertanto, è importante che tali siti siano inclusi in un censimento al fine di poter seguire l'ordine di priorità stabilito dal PRB.

Il documento *“Criteri di valutazione del rischio per l'individuazione dell'ordine di priorità degli interventi di bonifica. Fase 1”* pubblicato da ISPRA nel mese di giugno del 2022 evidenzia che a livello nazionale non vi è un approccio univoco nella definizione dei criteri di priorità:

- molte Regioni hanno elaborato un modello di AdR relativa da applicare ai siti potenzialmente contaminati, quasi sempre considerando anche i siti contaminati e in alcuni casi con applicazione anche ai siti con sospetta contaminazione;
- alcune Regioni hanno individuato un modello di AdR relativa da applicare esclusivamente ai siti contaminati.

Per la Basilicata la Legge Regionale 16 novembre 2018, n. 35 all'art. 23 comma 2 lettera a) chiarisce che il PRB contiene l'ordine di priorità degli interventi nei siti di cui all'Anagrafe dei siti da bonificare, la cui realizzazione spetta alla Pubblica Amministrazione. L'art. 24 della stessa legge stabilisce che l'iscrizione di un sito in Anagrafe avviene a seguito dell'approvazione del documento di analisi di rischio da parte dell'ente competente che evidenzia il superamento di almeno un valore di concentrazione di soglia di rischio (CSR).

3.9 Analisi del Rischio per la Gerarchizzazione dei siti Inquinati presenti nell'Anagrafe (A.R.G.I.A.)

Tenuto conto delle valutazioni già disponibili, delle metodologie adottate per la redazione delle precedenti edizioni del Piano di Bonifica Regionale e del fatto che ad oggi non è stata ancora univocamente determinata una metodologia condivisa a livello nazionale, il rischio relativo per la definizione delle priorità di intervento verrà stimato negli aggiornamenti del Piano tramite la metodologia A.R.G.I.A. (Analisi del Rischio per la Gerarchizzazione dei siti Inquinati presenti nell'Anagrafe), elaborata dalla Regione Emilia Romagna e indicata da ISPRA come valido strumento per l'analisi di rischio relativa nel documento *“Anagrafe dei siti da bonificare. Strumento, questo, di supporto all'APAT nella definizione di criteri di valutazione comparata del rischio al fine di stabilire l'ordine di priorità degli interventi di bonifica e ripristino ambientale per i siti inseriti nell'Anagrafe”*.

Il modello A.R.G.I.A. è di fatto uno strumento riconosciuto come riferimento a livello nazionale per la valutazione del rischio relativa e la definizione delle priorità degli interventi di bonifica tant'è che, tra l'altro, è stato adottato nella predisposizione di altri Piani Regionali di Bonifica unitamente al modello VCR di Il Livello, di cui si tratterà nel seguito. Il modello A.R.G.I.A., oltre a basarsi su un modello concettuale specifico e ben definito (Sorgente – Trasporto – Bersagli) calcola il rischio per i recettori ed è molto vicino ai metodi di analisi di rischio assoluto, dai quali deriva.

Tale procedura di analisi di rischio può essere, però, applicata là dove viene rimossa la sorgente primaria (rappresentata dall'elemento che è causa di inquinamento, ad esempio accumulo di rifiuti) ed esclusivamente alla sorgente secondaria di contaminazione e tutti i parametri relativi alla sorgente si riferiscono al comparto ambientale (suolo superficiale, suolo profondo o falda).

Diversamente dalla maggior parte degli altri metodi, A.R.G.I.A. si fonda su un modello concettuale specifico e ben definito. Una delle peculiarità di questo metodo è nell'espressione dell'indice di rischio, strettamente correlato al numero di sostanze contaminanti (ai sensi del D.Lgs. n.152/06), alle loro concentrazioni, e a numero, tipologia e distanza dei recettori umani e naturali. In questo senso è molto più vicino ai metodi di analisi di rischio assoluto, dai quali esplicitamente deriva, piuttosto che agli altri metodi di analisi di rischio relativo presenti in



letteratura. È tuttavia un metodo di analisi relativa in quanto consente, per ogni caso trattato, di pervenire ad un punteggio-risultato ordinabile secondo priorità.

In estrema sintesi, le caratteristiche di tale modello sono così riassumibili:

- Il sito contaminato è costituito da suolo e/o acque sotterranee.
- Sono indispensabili, nella procedura di calcolo, le misure di concentrazione delle sostanze inquinanti riscontrate nelle diverse matrici del sito. Nei calcoli è usato il valore massimo delle concentrazioni evidenziate per ogni contaminante. I criteri di assegnazione della pericolosità intrinseca delle sostanze sono quelli maggiormente prudenziali (desunti dalla banca dati EPA IRIS). I punteggi assegnati derivano dalla reference dose per le sostanze non cancerogene (Tossicità D secondo EPA) e dallo slope factor per le cancerogene (Tossicità EPA A-C). Tuttavia, il numero dei contaminanti considerati nel calcolo è ristretto a quelli che esplicano un impatto potenziale maggiore (detto coefficiente di pericolosità specifica), semplificando i calcoli nel caso di contaminazioni complesse.
- Il sito deve necessariamente avere una estensione e/o una ragionevole ipotesi sulla stessa in caso di insufficienza dati. Uno dei punti forti di A.R.G.I.A è permettere di modulare la pericolosità per ciascuna sostanza, escludendo dal calcolo le sostanze il cui coefficiente di pericolosità specifica è inferiore al 10% del massimo.
- La sorgente primaria di contaminazione deve essere stata rimossa, così come per la valutazione del rischio sito specifica.
- Per le aree circostanti, devono essere reperite, ove possibile, le informazioni stratigrafiche e idrostratigrafiche.
- Il metodo A.R.G.I.A. permette di considerare sia recettori umani, che naturali ed artistici, indicati genericamente come zone sensibili. Per i primi occorre una stima il più precisa possibile degli abitanti e degli addetti alle attività produttive nelle diverse fasce di distanza dal sito, entro un raggio di 5 km; la stima del punteggio relativo all'impatto su zone di interesse ambientale è prodotta per analogia al rischio sanitario, ma non si fonda su impostazioni eco-tossicologiche:
 - per tutti i fattori richiesti dal calcolo, il metodo fornisce un valore conservativo di default, da utilizzare quando la rispettiva informazione sia assente o carente;
 - il valore finale del punteggio associato ad ogni sito è illimitato superiormente (non sono previsti *range* di variabilità né normalizzazioni).

A.R.G.I.A. analizza, per ciascun sito in esame, tre categorie di fattori rilevanti riconducibili a:

- a. sorgente di contaminazione;
- b. vie di trasporto;
- c. recettori.

Ciascuna categoria raggruppa un insieme di parametri ognuno dei quali ne descrive una caratteristica. Per ciascuno di questi parametri A.R.G.I.A. prevede un set dei valori numerici al cui interno viene scelto quello corrispondente al sito in esame. La sua struttura di calcolo è lineare additiva per le sostanze contaminanti, ma moltiplicativa per l'impatto di ciascuna sostanza. Come in molti altri metodi le vie considerate sono cinque: acque sotterranee; acque superficiali; suolo; aria indoor; aria outdoor.

L'indice di rischio IR_{im} , relativo ad ogni contaminante rilevante m-imo analizzato nel sito è, quindi, dato da:



$$IR_{Im} = \sum_{i=1-5 \text{ vie di migrazione}} Pt_{S,i} * Pt_{T,i} * Pt_{R,i}$$

dove:

- $Pt_{S,i}$ è il punteggio relativo alla sorgente;
- $Pt_{T,i}$ è il punteggio relativo alle vie di trasporto;
- $Pt_{R,i}$ è il punteggio relativo ai recettori.

Oververo, IR_{Im} è la somma degli indici di rischio relativi alle $i=5$ diverse vie di trasporto. L'indice di rischio complessivo di un sito è dato dalla somma degli indici relativi a tutti i contaminanti analizzati.

3.10 Schema di funzionamento di A.R.G.I.A.

Come precisato nella precedente edizione del PRB, per l'applicazione di A.R.G.I.A. è necessario compiere 5 step:

1. Selezione dei contaminanti rilevanti con l'obiettivo di individuare gli inquinanti che superano i limiti di legge, selezionare quelli su cui procedere con l'analisi di rischio relativa e calcolare il Coefficiente di Pericolosità Specifica (CPS).
2. Descrizione e parametrizzazione della sorgente con l'obiettivo di caratterizzare, per ogni singolo inquinante, il contributo della sorgente al rischio del sito, connesso con i seguenti fattori rilevanti: concentrazione di inquinanti, estensione dell'area inquinata, tossicità/cancerogenicità dell'inquinante espressa dal suo CPI, caratteristiche chimico/fisiche dell'inquinante, espresse dai coefficienti di ripartizione in relazione alle matrici ambientali coinvolte, eventuali modalità di contenimento dell'inquinante, eventuali condizioni e limiti all'accessibilità del sito. Il punteggio complessivo della sorgente rappresenta gli impatti di un singolo contaminante, proveniente da tutte le sorgenti interessate, corretti per i suddetti fattori rilevanti ed esercitati sulle diverse possibili vie di trasporto o di esposizione.
3. Descrizione e parametrizzazione delle vie di trasporto con l'obiettivo di caratterizzare il contributo al rischio del sito in esame, connesso alla "morfologia" delle diverse vie di trasporto, in relazione alle caratteristiche delle matrici ambientali coinvolte. Per la matrice "acque sotterranee" vengono considerate la soggiacenza della falda, la tipologia dell'acquifero, il litotipo dell'acquifero e la distanza della zona contaminata dal top della falda. Per la matrice "acque superficiali" vengono considerate la profondità del top della zona contaminata, la localizzazione del sito, le classi di portata, la precipitazione media annuale, la densità idrografica, il ruscellamento, la frazione di carbonio organico. Per la matrice "aria indoor/outdoor" vengono considerate la profondità del top della zona contaminata e l'indice meteo-climatico sinottico. Per la matrice "suolo" si considera la profondità del top della zona contaminata e il litotipo della zona vadosa. I punteggi relativi vengono calcolati come prodotti dei punteggi parziali relativi alle caratteristiche delle matrici ambientali.
4. Descrizione e parametrizzazione dei recettori con l'obiettivo di caratterizzare il contributo al rischio connesso all'esposizione di recettori umani e naturali presenti sul sito e/o nelle zone limitrofe. Il punteggio complessivo è distinto per vie di esposizione dei recettori umani e dei recettori naturali ("zone sensibili") e viene calcolato come somme successive dei punteggi delle caselle. I punteggi e i coefficienti per i recettori umani sono stati ricavati con modelli numerici di dispersione di inquinanti in aria e in acqua considerando la frequenza di esposizione outdoor e indoor. La zona di influenza delle concentrazioni di inquinanti per le diverse vie di esposizione è stata divisa in 4 aree concentriche centrate sul sito di studio di raggio 100 m dal perimetro del sito (considerato on site), 101-1000 m, 1001-3000 m e 3001-5000 m. In ciascuna zona, per il



calcolo dei punteggi, si deve tenere conto di un ulteriore fattore moltiplicativo stimato sulla base del numero di bersagli nella corona circolare di interesse. La presenza di recettori naturali-artistici è intesa come la presenza di zone di particolare interesse paesaggistico-ambientale, zone di tutela naturalistica, zone ed elementi di particolare interesse storico-archeologico o artistico. Allo scopo ci si può avvalere delle definizioni e delimitazioni corrispondenti previste nei Piani Territoriali Paesaggistici delle Regioni.

5. Calcolo del punteggio complessivo di rischio relativo con l'obiettivo di sistematizzare e calcolare il valore di rischio relativo; secondo A.R.G.I.A., l'Indice di Rischio complessivo (IRcomplessivo) per un sito inquinato è dato dalla somma degli Indici di Rischio (IRIm) dei diversi contaminanti rilevanti. Ciascun IRIm è calcolato come somma degli indici di rischio delle differenti vie di trasporto (IVT).

3.10.1 Dati necessari per l'implementazione di A.R.G.I.A.

Nella tabella che segue sono riportati sinteticamente i dati necessari per l'implementazione di A.R.G.I.A.

categoria	parametro	
Caratteristiche della sorgente	volume di suolo contaminato	
	portata corpi idrici superficiali contaminati	
	concentrazione dei contaminanti	
	caratteristiche chimico-fisiche dei contaminanti	
	modalità di contenimento della massa inquinante	
	condizioni di accessibilità al sito	
Via di migrazione	Acque sotterranee	soggiacenza della falda
		tipologia dell'acquifero
		litotipo dell'acquifero
		distanza dalla falda
	Acque superficiali	tempo di ritorno delle piene
		classi di portata
		piovosità
		densità idrografica
		ruscellamento
		frazione di carbonio organico
		profondità del top della zona contaminata
	Aria	indice sinottico
		profondità del top della zona contaminata
	Suolo	lipotipo della zona vadosa
		profondità del top della zona contaminata
Recettore	Umano	numero
		distanza
		tipo di esposizione
	Naturale e artistico	densità zone sensibili

Tabella 7 : Dati richiesti per l'implementazione di ARGIA (fonte PRB 2016)



4.1 VALUTAZIONE COMPARATA DEL RISCHIO DI II LIVELLO (VCR DI II LIVELLO)

Viste le caratteristiche del modello A.R.G.I.A., non è possibile applicarlo alle discariche, in quanto il corpo rifiuti è una sorgente primaria che non viene rimossa. Per le discariche potrà essere utilizzato il modello di Valutazione Comparata del Rischio di II Livello, opportunamente integrato e modificato per tenere conto di peculiari specificità del territorio regionale.

Strutturalmente il modello è costituito da 17 fattori di analisi (Tabella 4-2), che traducono il maggior rischio sanitario e ambientale relativo alle caratteristiche del sito, alle vie di migrazione ed ai recettori, ai bersagli *on site* e ai parametri correlati alla contaminazione in atto, alla tossicità delle sostanze inquinanti:

- sostanze inquinanti;
- tipologia prevalente dell'area;
- topografia, per eventuali fenomeni di instabilità;
- litologia prevalente;
- matrice coinvolta da probabile contaminazione;
- destinazione d'uso prevalente;
- uso prevalente acque superficiali;
- presenza di pozzi nelle immediate vicinanze;
- uso prevalente dei pozzi;
- stima soggiacenza falda dal piano campagna;
- distanza dal corso d'acqua più vicino;
- accessibilità all'area da parte di soggetti non autorizzati;
- distanza dal centro abitato più vicino;
- presenza di lavoratori nell'area;
- antropizzazione dell'area.

Nella tabella che segue sono riportati sinteticamente i dati necessari per l'implementazione di VCR II livello.

parametro
Stima superficie potenzialmente contaminata
Tipologia dell'evento di contaminazione e tipologia di contenimento (sacchi, vasche interrato e non)
Tossicità sostanze inquinanti
Tipologia prevalente dell'area
Topografia, per eventuali fenomeni di instabilità
Litologia prevalente
Matrice contaminata
Destinazione d'uso
Uso prevalente acque superficiali
Presenza di pozzi nelle vicinanze ed uso
Stima soggiacenza della falda
Distanza dal corso d'acqua più vicino
Accessibilità all'area
Distanza dal centro abitato più vicino
Antropizzazione dell'area

Tabella 8 Dati richiesti per l'implementazione di VCR II livello (fonte PRB 2016)



Per ogni fattore, o caratteristica, è provvisto di un “peso” (fattore moltiplicativo pari a 1 o 2) ed individua da 3 a 24 situazioni possibili, scelte tra le condizioni più diffuse che si riscontrano, ciascuna con un proprio punteggio, variabile da 0 a 10 a seconda della pericolosità relativa alla caratteristica assegnata. Gli stessi fattori d’analisi considerati sono stati scelti sulla base delle informazioni di facile acquisizione.

La VCR di Il Livello è una metodologia di analisi che si basa su un algoritmo a struttura additiva, in una scala di valutazione che va da 35 (punt. min.) a 198 (punt. max), per cui dalla somma dei punteggi delle caratteristiche, moltiplicati per i rispettivi pesi, si ottiene l’Indice di rischio di un datasito.

$$P_{tot} = \sum P_i * peso$$

Al fine di un immediato confronto tra i valori ottenuti dall’analisi di ciascun sito si procede ad una normalizzazione del punteggio, individuando una scala di lettura stabilita fra i valori 0 – 100. La normalizzazione del punteggio si ottiene attraverso la formula:

$$P_{norm} = \frac{(P_{tot} - P_{min})}{(P_{max} - P_{min})} * 100$$

Caratteristiche rilevanti		Peso (i)	Max	Min	Specifiche/intervalli	Punti (Pi)
Stima superficie potenzialmente contaminata (mq)		1	10	1	0-300	1
					301-1000	2
					1001-10000	4
					10001-50000	6
					50001-100000	8
					oltre 100000	10
					dato non stimabile	6
Tipologie di eventi, rifiuti e contenimento	Eventi accidentali	1	10	3	incidenti	9
					incidenti stradali	9
					incidenti a pipe line	10
					emissioni in atmosfera	9
					esplosioni	9
	Cattiva gestione impianti e infrastrutture	1	10	3	depositi di materie prime ointermedi di lavorazione	5
					perdite da serbatoi e tubature	10
					perdite fognarie	10
	Smaltimento scorretto di rifiuti	1	0	3	abbandono di rifiuti in area acquatica	8
					abbandono di rifiuti al suolo	10
					spandimento sul suolo	8
	Modalità di rilascio	1	10	3	cumuli/rilevato	7
					conferimento in cava/scavo	8
	Tipologia di contenimento	1	10	3	serbatoio interrato	6
					sacchi	5
					vasca fuori terra	4
					vasca interrata	8
					fusti	3
serbatoio fuori terra					3	



Caratteristiche rilevanti	Peso (i)	Max	Min	Specifiche/intervalli	Punti (Pi)
				mescolati al suolo	6
Sostanze inquinanti (tossicità EPA)	2	20	4	A – cancerogeno per l'uomo	10
				B1 – probabile cancerogeno per l'uomo	8
				B2 – probabile cancerogeno per l'uomo	7
				C – possibilmente cancerogeno per l'uomo	6
				D – non classificabile come cancerogeno per l'uomo	4
				E – non cancerogeno per l'uomo	2
Tipologia prevalente dell'area	1	10	2	corpo idrico	10
				area naturale protetta	10



Caratteristiche rilevanti	Peso (i)	Max	Min	Specifiche/intervalli	Punti (Pi)
				area incolta	2
				area agricola	8
				area commerciale	6
				area residenziale	6
				area industriale	4
Topografia per eventuali fenomeni di instabilità	1	8	4	scarpata con pendenza $\geq 25\%$	8
				scarpata con pendenza $< 25\%$ o versante collinare	6
				pianura	4
Litologia prevalente	2	20	0	permeabilità molto bassa	0
				permeabilità bassa	2
				permeabilità medio-bassa	4
				permeabilità media	6
				permeabilità medio-alta	8
				permeabilità alta o molto alta	10
Matrice coinvolta da probabile contaminazione	2	20	10	suolo	8
				acque superficiali	7
				acque sotterranee	8
				acque di mare	5
				suolo e acque superficiali e/sotterranee e/o mare	10
				acque superficiali esotterranee	9
				acque superficiali e acque dimare	7
Destinazione d'uso prevalente	1	8	4	uso agricolo e assimilabile	8
				uso verde pubblico, privato e residenziale	6
				uso commerciale e industriale	4
Uso prevalente acque superficiali	1	8	0	irriguo/pesca	8
				potabile	7
				balneazione	6
				non noto	4
				industriale	2
				nessuno	0
Presenza di pozzi nelle immediate vicinanze	1	10	0	sì	10
				no	0
				sconosciuto	5
Uso prevalente dei pozzi	1	10	0	potabile	10
				irriguo/pesca	8
				non noto	5
				industriale	3
				altro	2



				nessuno	0
Stima soggiacenza falda dal piano campagna (m)	2	20	4	0-3	10
				4-7	8
				8-15	6
				16-30	4
				oltre 30	2
				non nota	3
Distanza dal corso d'acqua più vicino(m)	1	10	1	0-100	10
				101-199	8
				200-499	5
				500-1000	3
				oltre 1000	1
Accessibilità all'area da parte di soggetti non autorizzati	1	8	0	di facile accesso	8
				di difficile accesso per ubicazione del sito	2
				di difficile accesso per altre ragioni	4
				recinzione con controllo	0
Distanza dal centro abitato più vicino(m)	1	10	2	fino a 100	10
				101-500	8
				501-1000	6
				1001-2000	4
				oltre 2000	2
Presenza dei lavoratori nell'area	1	8	0	sì	8
				no	0
Antropizzazione dell'area	1	8	0	fino a 2 km: nulla	0
				fino a 2 km: limitata	4
				fino a 2 km: discreta	6
				fino a 2 km: elevata	8
				tra 2 e 5 km: nulla	0
				tra 2 e 5 km: limitata	2
				tra 2 e 5 km: discreta	4
				tra 2 e 5 km: elevata	6

Tabella 9 Modello di calcolo dell'indice di rischio VCR II livello (fonte PRB 2016)

3.11 Definizione delle priorità di intervento

La determinazione delle priorità per interventi di bonifica dei luoghi contaminati riveste un'importanza significativa per quanto riguarda le disposizioni stabilite dall'articolo 245, comma 3, e l'articolo 250 del TUA, riguardanti la bonifica da parte della pubblica amministrazione. Oltre a queste esigenze, la Regione Basilicata ha pianificato misure di sostegno economico e finanziario a livello regionale, in linea con i criteri di priorità stabiliti nello stesso Piano. Queste misure sono destinate a enti pubblici che, in qualità di soggetti obbligati, eseguono quanto prescritto dall'articolo 242 del TUA, oppure a Comuni che, ai sensi dell'articolo 250 del TUA, avviano tali interventi in modo spontaneo, per affrontare situazioni di criticità ambientale, come aree a rischio di contaminazione, aree potenzialmente contaminate o contaminate di interesse



pubblico o privato.

Il Piano 2016 stabilisce metodologicamente di definire un ordine di priorità degli interventi di bonifica secondo i criteri di valutazione comparata del rischio, quali il metodo ARGIA e il metodo VCR di II livello, ma non procede alla stima del rischio relativo per la definizione delle priorità di intervento.

È importante notare che il criterio di valutazione del rischio, elaborato dall'ANPA per stabilire l'ordine di priorità degli interventi, è stato introdotto dalla legge n. 426/98 (comma 12 dell'articolo 1), che integra il D.Lgs. 22/97 (comma 5 dell'articolo 22), definendo i contenuti dei Piani per la Bonifica delle aree inquinate di competenza regionale. Questo ordine di priorità è stato applicato ai siti potenzialmente contaminati e contaminati inclusi nei suddetti Piani, in conformità con quanto stabilito dal Decreto Ministeriale del 16 maggio 1989, al fine di guidare la pianificazione e la programmazione degli interventi.

Tuttavia, la legislazione attuale (D.Lgs. 152/06 e successive modifiche) ha apportato modifiche sostanziali alle procedure di bonifica, iniziando dalla definizione di "sito potenzialmente contaminato". Sebbene l'ordine di priorità degli interventi sia stato confermato (comma 6 dell'articolo 199), ora si applica esclusivamente ai siti registrati nell'Anagrafe dei siti soggetti a procedure di bonifica (comma 1 dell'articolo 251).

Inoltre, la legislazione attuale non richiede l'inclusione dei siti potenzialmente contaminati nei Piani Regionali di Bonifica. Per questi siti la gestione è affidata alle decisioni strategiche di ciascuna Regione.

Il metodo A.R.G.I.A., inizialmente adottato dalla Regione Emilia-Romagna e successivamente rivisto nel 2004, non è stato ulteriormente aggiornato per adeguarlo alle evoluzioni normative, né sono stati definiti adeguamenti per renderlo compatibile con i dati disponibili nelle diverse regioni italiane.

Nel presente aggiornamento si è proceduto, pertanto, alla definizione dell'Anagrafe dei siti da bonificare, ma non si è proceduto ad applicare la stima del rischio relativo per la definizione delle priorità di intervento, anche per la mancanza di tutti i dati necessari.

Pertanto, al fine di individuare le emergenze ambientali, su cui intervenire prioritariamente con fondi pubblici, il presente aggiornamento del PRB individua, in via provvisoria, tre ulteriori criteri in base ai quali definire dei gradi di priorità:

Priorità 1: *Siti già oggetto di finanziamento (POR, FSC, PNRR, ecc) per le fasi di indagine, caratterizzazione o MISE che necessitano di bonifica o messa in sicurezza permanente.*

Priorità 2: *Siti oggetto di attività di estrazione di amianto.*

Priorità 3: *Siti pubblici segnalati dalle amministrazioni comunali.*

Negli aggiornamenti annuali dell'anagrafe, si valuterà l'applicabilità dei citati criteri di stima del rischio relativo per la definizione delle priorità di intervento, nel caso i tre criteri, sopra citati, potranno essere utilizzati come ulteriori elementi della valutazione.

3.12 Oneri economici della bonifica da parte della P.A.

L'art. 199 comma 6 del TUA dispone che i piani regionali di bonifica prevedano una stima degli oneri finanziari per l'attuazione delle azioni di piano di competenza della pubblica amministrazione. Nel PRB 2016 e nell'attuale aggiornamento 2023 non si dispone dei dati necessari alla stima degli oneri economici per la realizzazione degli interventi di bonifica da parte della pubblica amministrazione.

Criticità

- Non sono stati individuati gli interventi che devono essere realizzati dalla P.A. nel rispetto del principio "chi inquina paga".



- Non è stato ancora possibile attribuire un grado di priorità agli interventi di bonifica.
- Non sono disponibili procedure di stima condivise.

Parte I – Sezione Programmatica

4 OBIETTIVI DI PROGRAMMAZIONE

Il principale obiettivo della Regione nel campo della bonifica dei siti contaminati è concentrato sulla rimozione dell'inquinamento, il ripristino dell'ambiente e del paesaggio in presenza di siti contaminati o con fonti inquinanti nel territorio lucano. La soluzione di queste problematiche ambientali inizia con l'identificazione e la comprensione delle specifiche contaminazioni potenziali o esistenti, valutando il rischio ambientale e sanitario che ne deriva. Successivamente, si formulano azioni e interventi per gestire questo rischio. L'attività regionale per la bonifica prevede l'individuazione e la categorizzazione dei siti potenzialmente contaminati e contaminati, seguita dalla definizione e l'esecuzione di indagini e lavori di risanamento, sia attraverso l'azione di soggetti obbligati, sia promuovendo il coinvolgimento di terze parti interessate, sia conducendo operazioni di bonifica quando i soggetti obbligati non adempiono ai loro compiti.

Tuttavia, per affrontare queste questioni ambientali complesse, è essenziale:

- definire procedure tecniche e amministrative chiare da seguire;
- stabilire ruoli, obblighi e competenze dei soggetti pubblici e privati coinvolti in diversi modi;
- disporre delle risorse e dei mezzi necessari, spesso di notevole entità.

L'attuale revisione del Piano identifica alcune criticità ereditate da programmazioni precedenti, che richiedono un'analisi approfondita e l'implementazione di azioni specifiche per affrontarle con successo. Queste criticità riguardano diversi aspetti, tra cui la gestione delle informazioni, la complessità dei procedimenti, l'evoluzione normativa e le specificità del territorio. La pianificazione attenta e il coinvolgimento di tutti gli attori coinvolti sono fondamentali per garantire un efficace superamento di tali sfide e per promuovere una gestione sostenibile delle aree interessate. Per affrontare con efficacia le criticità individuate la Regione Basilicata individua sei obiettivi di programmazione di seguito descritti.

OBIETTIVI DI PROGRAMMAZIONE	DESCRIZIONE
OB1 Analisi dei siti da bonificare e caratteristiche generali degli inquinamenti presenti	La norma indica specificatamente che l'obiettivo del piano regionale è l'analisi dei siti da bonificare e la valutazione delle caratteristiche generali degli inquinamenti presenti. Tale analisi deve partire dall'esame di quanto stabilito e realizzato nel Piano di Bonifica previgente, approvato con Delibera Consiglio Regionale n. 568 del 30 dicembre 2016, per poi esaminare lo stato di fatto mediante l'anagrafe regionale dei siti contaminati e analizzando le principali problematiche e criticità note all'amministrazione e quelle riscontrate sul territorio regionale come attualmente in atto.
OB2 Definizione delle priorità di bonifica	Il Piano deve adempiere all'obiettivo di individuare una metodologia per determinare i siti che è opportuno bonificare in via prioritaria da individuarsi secondo determinate azioni e definendo le tempistiche di intervento. È necessario realizzare un sistema Gis oriented e WEB based che sovrintenda a tali esigenze integrando le funzionalità per la gestione dematerializzata dei procedimenti e dell'anagrafe dei siti da bonificare.



OBIETTIVI DI PROGRAMMAZIONE	DESCRIZIONE
<p>OB3</p> <p>Stima delle risorse economiche per la bonifica e il risanamento ambientale</p>	<p>La stima degli oneri di bonifica è necessaria per definire un sistema di finanziamento finalizzato a reperire e destinare le risorse per gli interventi prioritari. Tale sistema deve fondarsi su solide basi tecniche che giustifichino in modo trasparente come vengono attribuiti i fondi disponibili.</p> <p>Per rispondere a tale esigenza, considerato che la validità del piano ha valenza pluriennale e che pertanto i costi degli interventi di bonifica possono mutare notevolmente in base alle condizioni di mercato, si ritiene più opportuno ripetere la stima economica degli interventi ad ogni aggiornamento della graduatoria.</p>
<p>OB4</p> <p>Incentivare tecniche di bonifica a basso impatto ambientale e minimizzare gli impatti sanitari</p>	<p>La scelta delle tecniche di bonifica richiede l'analisi di aspetti critici, la valutazione dell'impianto autorizzativo e del rapporto tra i progetti e il contesto urbano, sociale ed economico in cui si inseriscono. I progetti di bonifica devono evolvere nell'ottica di offrire soluzioni tecniche più sostenibili dal punto di vista ambientale, sociale ed economico, garantendo il rispetto delle normative e la salvaguardia della salute umana e dell'ambiente. Il meccanismo delle bonifiche e delle riqualificazioni ambientali necessita di una graduale rivisitazione verso un approccio più sostenibile integrando la protezione ambientale con la fattibilità economica dei progetti e con la pianificazione di lungo periodo delle stesse aree.</p>
<p>OB5</p> <p>Linee guida regionali per la gestione del risanamento dei terreni contaminati</p>	<p>L'obiettivo ha lo scopo di armonizzare e risolvere le principali criticità emerse sia a livello di gestione amministrativa dei procedimenti di bonifica, sia per dare risposta a quelle peculiarità riscontrate in ambito locale, tenendo conto dell'evoluzione della norma nazionale in materia di inquinamento delle aree agricole, dell'inquinamento diffuso, del tema del fondo naturale e siti orfani. La gestione dei procedimenti amministrativi richiede la dematerializzazione delle procedure e del flusso documentale corrente e pregresso, attraverso l'implementazione di un sistema di cooperazione tra tutti gli Enti coinvolti nei procedimenti di caratterizzazione e bonifica, secondo modelli specializzati per la gestione dei procedimenti ordinari e semplificati.</p> <p>Tale sistematizzazione dei procedimenti, secondo prassi ormai consolidate da parte delle amministrazioni coinvolte nelle attività di bonifica, deve garantire la semplificazione dei processi interni ed esterni alla P.A. e maggior trasparenza verso tutti i portatori di interesse. In questo modo si intende abbreviare e semplificare i procedimenti, nonché migliorare la percezione dell'importanza della risorsa suola da parte del pubblico, secondo le raccomandazioni dell'Unione europea.</p> <p>Per una più completa trattazione delle azioni necessarie ad ottenere tale obiettivo si rimanda alla scheda allegata che illustra l'istituzione del Sistema Informativo delle Bonifiche della Basilicata (SIBB).</p>
<p>OB6</p> <p>Valorizzazione delle aree SIN ed ex SIN</p>	<p>Il territorio regionale è interessato dalla presenza del SIN di Tito e del SIN Val Basento, in cui da circa dieci anni si riscontrano delle criticità, connesse alla frammentazione delle procedure che determina l'estrema lentezza dei procedimenti di competenza ministeriale tanto da incidere sullo sviluppo del territorio in corrispondenza di aree fortemente infrastrutturali. Tali criticità possono superarsi avvalendosi della possibilità una loro ripermimetrazione e/o svincolo delle risultanti esenti da contaminazioni.</p> <p>Il trasferimento alla competenza regionale richiede, però, azioni di accompagnamento volte ad evitare l'ulteriore ingolfamento procedimentale. Le aree ancora soggette all'obbligo di caratterizzazione sono così numerose da richiedere misure incentivanti nel rispetto del principio chi inquina paga.</p>

Tabella 10 – Obiettivi di programmazione



4.1 Obiettivo OB1 - Analisi dei siti da bonificare e caratteristiche generali degli inquinamenti presenti

Il raggiungimento dell'obiettivo OB1 riveste un ruolo cruciale nella gestione coordinata e integrata delle questioni territoriali, urbanistiche, sanitarie e ambientali legate alla presenza di siti contaminati o a rischio di contaminazione sul territorio regionale. L'aggiornamento costante della situazione relativa alla bonifica dei siti contaminati ha un'importanza fondamentale poiché consente di monitorare diversi indicatori che sono preziosi per gestire in modo integrato le dinamiche territoriali influenzate da queste emergenze ambientali e sanitarie. Inoltre, fornisce la possibilità di tenere sotto controllo immediato lo stato dei procedimenti, l'aspetto tecnico e l'attuazione degli interventi, oltre a consentire alla regione di esercitare una supervisione globale su tutto il suo territorio.

L'aggiornamento costante dello stato delle aree da bonificare consente di adempiere con precisione alle disposizioni previste dalla lettera b) del comma 6 dell'articolo 199 del Testo Unico Ambientale (TUA), che richiede che il Piano Regionale di Bonifica (PRB) includa "l'individuazione dei siti da bonificare e delle caratteristiche generali degli inquinamenti presenti."

Per conseguire tale obiettivo, si prevede di continuare a popolare costantemente i dati del presente PRB in attesa della sua nuova strutturazione delle informazioni relative ai procedimenti di bonifica attraverso una piattaforma informatica, come previsto anche dall'obiettivo OB2, che consenta un aggiornamento dei dati del PRB in tempo reale e la condivisione dei dati ambientali in maniera più efficace.

L'aggiornamento dello stato di fatto in materia di bonifica sarà approvato annualmente con atto di Giunta.

Per ottemperare alle disposizioni dell'articolo 199 del TUA, comma 6, lettera a), che richiede che il Piano Regionale di Bonifica includa "l'ordine di priorità degli interventi, basato su un criterio di valutazione del rischio elaborato dall'Istituto Superiore per la Protezione e la Ricerca Ambientale (ISPRA)," la Regione ha stabilito e continuerà a definire l'ordine di priorità con cui devono essere realizzati gli interventi da parte della P.A. Tuttavia, va sottolineato che il principio del "chi inquina paga" rimane fondamentale.

L'articolo 250 del Decreto, in particolare, prevede un intervento sostitutivo regionale per l'attuazione delle procedure e degli interventi indicati nell'articolo 242. Questo intervento sostitutivo si applica quando il soggetto responsabile, sia esso pubblico o privato, non adempie ai suoi obblighi o non è identificabile, e quando il proprietario del sito o altri soggetti interessati non intervengono. Inoltre, si attiva quando il Comune territorialmente competente non adempie all'obbligo, imposto dal TUA, di intraprendere l'esecuzione d'ufficio delle disposizioni previste dall'articolo 242.

La strategia regionale mira a consentire alle amministrazioni pubbliche di avviare e completare in modo tempestivo le procedure e gli interventi previsti per la bonifica, limitando al minimo l'uso dell'intervento sostitutivo regionale in caso di inerzia comunale.

Sarà avviata con le Province un'attività di aggiornamento dello stato dei procedimenti di individuazione dei responsabili della contaminazione, anche al fine della individuazione dei "siti orfani" e per poter procedere alla programmazione degli interventi sostitutivi della pubblica amministrazione.

4.2 Obiettivo OB2 – Definizione delle priorità di bonifica

L'ordine di priorità e le stime finanziarie per l'attuazione degli interventi saranno definite in step temporali successivi durante la validità del piano attuale.



È importante sottolineare che, in accordo con le normative nazionali e il principio comunitario del “chi inquina paga”, l’uso di risorse pubbliche per la bonifica dei siti contaminati è consentito solo nei seguenti scenari quando:

- il soggetto responsabile della contaminazione (l’obbligato), come chiaramente dimostrato dall’attivazione e conclusione della di cui all’articolo 244 del TUA, non adempie ai propri obblighi o non è individuabile;
- il soggetto responsabile della contaminazione (l’obbligato) è un ente pubblico, indipendentemente dalla proprietà del sito e non interviene con risorse proprie;
- il soggetto pubblico è proprietario dell’area (nell’interesse pubblico) e il soggetto obbligato non adempie ai propri obblighi o non è individuabile, come chiaramente dimostrato dall’attivazione e conclusione della di cui all’articolo 244 del TUA. In questo caso, il Comune, che è il soggetto pubblico proprietario, interviene d’ufficio, in conformità con l’articolo 250, agendo in sostituzione del responsabile inadempiente o non individuabile.

Pertanto, per raggiungere l’obiettivo strategico OB2, l’ordine di priorità degli interventi finanziati con risorse pubbliche verrà elaborato durante il periodo di attuazione del Piano, anche tenendo conto degli scenari individuati al paragrafo 3.11.

4.3 Obiettivo OB3 – Stima delle risorse economiche per la bonifica e il risanamento ambientale

È indispensabile calcolare i costi delle attività di bonifica al fine di sviluppare un sistema di finanziamento mirato a reperire e allocare le risorse per gli interventi prioritari. Questo sistema deve essere basato su dati che giustifichino in modo trasparente l’assegnazione dei fondi disponibili.

Per soddisfare questa esigenza, considerando che il piano ha una durata pluriennale e che i costi degli interventi di bonifica possono variare significativamente a causa delle condizioni di mercato, si ritiene opportuno eseguire la stima economica degli interventi di concerto con i soggetti attuatori degli interventi da realizzare prioritariamente.

Per la realizzazione degli interventi potranno essere utilizzate anche le risorse rivenienti dall’attuazione delle azioni di rivalsa, in adempimento al principio di “*chi inquina paga*”, da condursi ad opera del soggetto beneficiario/attuatore, coincidente, principalmente, con il comune territorialmente competente che esegue di ufficio le procedure e gli interventi di cui al titoli V della Parte IV del TUA, in luogo del soggetto responsabile inadempiente, ovvero non identificabile, qualora non lo faccia il proprietario o altro soggetto interessato.

4.4 Obiettivo OB4 - Incentivare tecniche di bonifica a basso impatto ambientale e minimizzare gli impatti sanitari

Il PRB mira a promuovere una gestione sostenibile delle operazioni di bonifica. Ciò comprende preferire, quando possibile e appropriato, tecniche di bonifica che riducano i potenziali impatti e rischi degli interventi.

La selezione delle metodologie di bonifica richiede un’analisi degli aspetti critici, la valutazione delle autorizzazioni e la considerazione del rapporto tra i progetti e il contesto urbano, sociale ed economico in cui si collocano. È fondamentale che i progetti di bonifica si sviluppino con l’obiettivo di proporre soluzioni tecniche più sostenibili dal punto di vista ambientale, sociale ed economico, rispettando rigorosamente le normative e preservando la salute umana e l’ambiente.



Il processo di bonifica e riqualificazione ambientale richiede una progressiva evoluzione verso un approccio più sostenibile, in cui si integra la protezione ambientale con la fattibilità economica dei progetti e la pianificazione a lungo termine delle aree coinvolte.

La selezione delle tecniche di trattamento sarà guidata dalla possibilità di eliminare o ridurre i contaminanti nelle matrici ambientali, anche consentendo il riutilizzo dei rifiuti e dei materiali generati durante le operazioni di bonifica. L'applicazione di tecniche che non soddisfano questi requisiti dovrebbe essere considerata solo in assenza di alternative praticabili e dopo una valutazione accurata della produzione di rifiuti, che deve essere minimizzata il più possibile. Lo smaltimento in discarica dei rifiuti prodotti dovrebbe essere considerato solo come ultima opzione, conformemente alle leggi vigenti, dopo aver esaminato attentamente diverse alternative.

La Regione, coerentemente all'art. 25 della Legge Regionale 16 novembre 2018, n. 35, implementerà specifiche linee guida per definire e promuovere tecniche di bonifica a basso impatto ambientale e minimizzare gli impatti sanitari.

4.5 Obiettivo OB5 - Linee guida regionali per la gestione del risanamento dei terreni contaminati

L'obiettivo mira a risolvere le principali problematiche emerse sia a livello della gestione amministrativa dei procedimenti di bonifica, sia per affrontare le specificità locali. Questo obiettivo tiene conto dell'evoluzione della normativa nazionale relativa all'inquinamento delle aree agricole, all'inquinamento diffuso, al tema del fondo naturale e dei siti orfani.

La Regione, coerentemente all'art. 25 della Legge Regionale 16 novembre 2018, n. 35, implementerà specifici disciplinari tecnici per la realizzazione delle operazioni di messa in sicurezza e linee guida per la predisposizione e l'approvazione dei progetti di bonifica, definendo i contenuti essenziali dei progetti e la documentazione tecnica da allegare agli stessi, ogni qualvolta si rendono necessari integrazioni o aggiornamenti.

Per quanto riguarda la gestione amministrativa dei procedimenti, si prevede la dematerializzazione delle procedure e del flusso documentale sia attuale che pregresso. Ciò sarà realizzato attraverso l'implementazione di una piattaforma informatizzata di cooperazione che coinvolga tutti gli enti coinvolti nei procedimenti di caratterizzazione e bonifica.

Saranno adottati modelli specializzati per la gestione dei procedimenti ordinari e semplificati. Questa standardizzazione dei procedimenti, basata su prassi consolidate delle amministrazioni coinvolte nelle attività di bonifica, avrà come obiettivo la semplificazione dei processi sia interni che esterni alla pubblica amministrazione e garantirà una maggiore trasparenza verso tutti i soggetti interessati. In questo modo, si prevede di abbreviare e semplificare i procedimenti amministrativi e di migliorare la percezione dell'importanza della tutela del suolo da parte del pubblico, seguendo le raccomandazioni dell'Unione europea.

Per una trattazione più dettagliata delle azioni necessarie per raggiungere questo obiettivo, si rimanda alla scheda allegata che descrive l'istituzione del Sistema Informativo delle Bonifiche della Basilicata (SIBB).

4.6 Obiettivo OB6 - Valorizzazione delle aree SIN ed ex SIN

Nel territorio regionale sono presenti il SIN di Tito e il SIN Val Basento, e da circa dieci anni sono emerse alcune problematiche legate alla frammentazione delle procedure, che hanno portato a una notevole lentezza nei procedimenti di competenza ministeriale. Questa situazione ha avuto un impatto negativo sullo sviluppo del territorio, specialmente in aree ad alta densità infrastrutturale. Il numero ancora elevato di aree soggette all'obbligo di caratterizzazione



richiede misure incentivanti, nel rispetto del principio di efficienza procedurale.

5 CRITICITÀ INDIVIDUATE

Le criticità individuate nell'attuale revisione del Piano sono messe di seguito in relazione agli obiettivi di programmazione al fine di elaborare efficaci azioni.

OBIETTIVI DI PROGRAMMAZIONE	DESCRIZIONE	CRITICITÀ
OB1 Analisi dei siti da bonificare e caratteristiche generali degli inquinamenti presenti	La norma indica specificatamente che l'obiettivo del piano regionale è l'analisi dei siti da bonificare e la valutazione delle caratteristiche generali degli inquinamenti presenti. Tale analisi deve partire dall'esame di quanto stabilito e realizzato nel Piano di Bonifica previgente, approvato con Delibera Consiglio Regionale n. 568 del 30 dicembre 2016, per poi esaminare lo stato di fatto mediante l'anagrafe regionale dei siti contaminati e analizzando le principali problematiche e criticità note all'amministrazione e quelle riscontrate sul territorio regionale come attualmente in atto.	Si dispone di dati poco aggiornati e incompleti. Mancano molte delle informazioni previste all'art. 199 del D.lgs. 152/06 e s.m.i. e agli articoli 23 e 24 della L.R. n. 35/2018 e s.m.i. Per tutti i siti censiti manca una ricognizione documentale e analitica al fine di approfondire le matrici ambientali oggetto di contaminazione e la tipologia di contaminati.
OB2 Definizione delle priorità di bonifica	Il Piano deve adempiere all'obiettivo di individuare una metodologia per determinare i siti che è opportuno bonificare in via prioritaria da individuarsi secondo determinate azioni e definendo le tempistiche di intervento. È necessario realizzare un sistema Gis oriented e WEB based che sovrintenda a tali esigenze integrando le funzionalità per la gestione dematerializzata dei procedimenti e dell'anagrafe dei siti da bonificare.	Dati poco aggiornati e incompleti rispetto all'iter procedurale, alle matrici contaminate e ai contaminanti individuati. Mancano molte delle informazioni necessarie alla definizione di dettaglio di un'anagrafe dei siti da bonificare e alla definizione di un ordine di priorità Per tutti i siti censiti manca un'attività di definizione geografica e catastale delle particelle interessate dai procedimenti di bonifica e una loro georeferenziazione.
OB3 Stima delle risorse economiche per la bonifica e il risanamento ambientale	La stima degli oneri di bonifica è necessaria per definire un sistema di finanziamento finalizzato a reperire e destinare le risorse per gli interventi prioritari. Tale sistema deve fondarsi su solide basi tecniche che giustificano in modo trasparente come vengono attribuiti i fondi disponibili. Per rispondere a tale esigenza, considerato che la validità del piano ha valenza pluriennale e che pertanto i costi degli interventi di bonifica possono mutare notevolmente in base alle condizioni di mercato, si ritiene più opportuno ripetere la stima economica degli interventi ad ogni aggiornamento della graduatoria.	Mancano molte informazioni rispetto all'iter procedurale e allo stato di avanzamento dei procedimenti di bonifica e dei procedimenti di individuazione del responsabile della contaminazione al fine della programmazione della bonifica da parte dell'amministrazione Non sono stati individuati gli interventi che devono essere realizzati dalla P.A. nel rispetto del principio "chi inquina paga". Non è stato ancora possibile attribuire un grado di priorità agli interventi di bonifica. Non sono disponibili procedure di stima condivise.



<p>OB4 Incentivare tecniche di bonifica a basso impatto ambientale e minimizzare gli impatti sanitari</p>	<p>La scelta delle tecniche di bonifica richiede l'analisi di aspetti critici, la valutazione dell'impianto autorizzativo e del rapporto tra i progetti e il contesto urbano, sociale ed economico in cui si inseriscono. I progetti di bonifica devono evolvere nell'ottica di offrire soluzioni tecniche più sostenibili dal punto di vista ambientale, sociale ed economico, garantendo il rispetto delle normative e la salvaguardia della salute umana e dell'ambiente. Il meccanismo delle bonifiche e delle riqualificazioni ambientali necessita di una graduale rivisitazione verso un approccio più sostenibile integrando la protezione ambientale con la fattibilità economica dei progetti e con la pianificazione di lungo periodo delle stesse aree.</p>	<p>Mancano Linee Guida e procedure operative in relazione alle specificità del territorio.</p>
<p>OB5 Linee guida regionali per la gestione del risanamento dei terreni contaminati</p>	<p>L'obiettivo ha lo scopo di armonizzare e risolvere le principali criticità emerse sia a livello di gestione amministrativa dei procedimenti di bonifica, sia per dare risposta a quelle peculiarità riscontrate in ambito locale, tenendo conto dell'evoluzione della norma nazionale in materia di inquinamento delle aree agricole, dell'inquinamento diffuso, del tema del fondo naturale e siti orfani. La gestione dei procedimenti amministrativi richiede la dematerializzazione delle procedure e del flusso documentale corrente e pregresso, attraverso l'implementazione di un sistema di cooperazione tra tutti gli Enti coinvolti nei procedimenti di caratterizzazione e bonifica, secondo modelli specializzati per la gestione dei procedimenti ordinari e semplificati.</p> <p>Tale sistematizzazione dei procedimenti, secondo prassi ormai consolidate da parte delle amministrazioni coinvolte nelle attività di bonifica, deve garantire la semplificazione dei processi interni ed esterni alla P.A. e maggior trasparenza verso tutti i portatori di interesse. In questo modo si intende abbreviare e semplificare i procedimenti, nonché migliorare la percezione dell'importanza della risorsa suola da parte del pubblico, secondo le raccomandazioni dell'Unione europea.</p> <p>Per una più completa trattazione delle azioni necessarie ad ottenere tale obiettivo si rimanda alla scheda allegata che illustra l'istituzione del Sistema Informativo delle Bonifiche della Basilicata (SIBB).</p>	<p>Mancano delle dettagliate norme tecniche di attuazione del Piano. Mancano linee guida regionali previste dalla L.R. 35/2018. Manca un regolamento regionale ai sensi dell'art. 242-ter comma 3 del D.Lgs. 152/06 e s.m.i "Interventi e opere nei siti oggetto di bonifica".</p>



<p>OB6 Valorizzazione delle aree SIN ed ex SIN</p>	<p>Il territorio regionale è interessato dalla presenza del SIN di Tito e del SIN Val Basento, in cui da circa dieci anni si riscontrano delle criticità, connesse alla frammentazione delle procedure che determina l'estrema lentezza dei procedimenti di competenza ministeriale tanto da incidere sullo sviluppo del territorio in corrispondenza di aree fortemente infrastrutturale. Tali criticità possono superarsi avvalendosi della possibilità una loro ripermetrazione e/o svincolo delle risultanti esenti da contaminazioni.</p> <p>Il trasferimento alla competenza regionale richiede, però, azioni di accompagnamento volte ad evitare l'ulteriore ingolfamento procedimentale. Le aree ancora soggette all'obbligo di caratterizzazione sono così numerose da richiedere misure incentivanti nel rispetto del principio chi inquina paga.</p>	<p>Manca un aggiornato del censimento dei siti compresi nei SIN.</p>
---	---	--

Tabella 11 - Raffronto tra obiettivi di programmazione e criticità individuate nella sessione conoscitiva

6 AZIONI PER IL RAGGIUNGIMENTO DEGLI OBIETTIVI DI PIANO

Al fine di realizzare il principale obiettivo regionale di salvaguardare la salute dei cittadini e l'ambiente attraverso il recupero ambientale dei siti contaminati presenti nel territorio lucano, nonché per assicurare il conseguimento degli obiettivi specifici del PRB che contribuiscono a tale scopo, saranno messe in atto azioni e strumenti dedicati. In particolare:

- Azione di tipo conoscitivo:
 - aggiornamenti del quadro conoscitivo dei siti;
 - raccolta e organizzazione di informazioni e banche dati.
- Azioni regolatorie:
 - adozione di norme tecniche attuative, disciplinari, linee guida e modulistica;
 - raccolta e organizzazione di informazioni e banche dati.
- Azioni di finanziamento:
 - incentivi alle attività previste al Titolo V della Parte quarta del D.lgs. 152/06.
- Azioni di comunicazione:
 - comunicazioni e formazione per enti locali e alla comunità;
 - comunicazione ambientale per il cittadino.

6.1 Documento di Aggiornamento e Completamento del PRB

Alla luce delle carenze informative riscontrate e delle criticità rilevate si rende necessaria l'elaborazione di un Documento di Aggiornamento e Completamento (DAC) del Piano Regionale di Bonifica, quale tappa fondamentale per il perfezionamento e l'ulteriore sviluppo del Piano iniziale.



Durante la fase di implementazione del PRB, è emersa la necessità di ristrutturare, aggiornare e approfondire i dati relativi ai siti contaminati. Il DAC permetterà di migliorare la qualità e la completezza di queste informazioni, garantendo che siano aggiornate e che riflettano la situazione attuale di ciascun sito. Il DAC sarà, inoltre, uno strumento cruciale per ridefinire le priorità e le modalità di attuazione delle procedure, assicurando un approccio più efficace.

Il Documento di Aggiornamento e Completamento (DAC) dovrà comprendere i seguenti contenuti principali:

- **Ristrutturazione, aggiornamento e approfondimento dei dati sui siti individuati dal PRB e le caratteristiche della contaminazione.** Questa sezione dovrà fornire una panoramica aggiornata dei siti precedentemente individuati nel Piano Regionale di Bonifica. Sarà importante raccogliere e sintetizzare tutti i dati disponibili relativi a ciascun sito, comprese le informazioni sulla loro localizzazione, estensione, destinazione urbanistica, accessibilità, vincoli, stato di contaminazione e interventi di bonifica precedentemente eseguiti. L'obiettivo è migliorare la comprensione della situazione attuale di ciascun sito e identificare eventuali nuovi dati o conoscenze emerse dal momento della stesura del PRB. Documento di Aggiornamento e Completamento (DAC) diventa imprescindibile per affrontare le criticità emerse durante lo sviluppo e l'aggiornamento del Piano Regionale di Bonifica (PRB) in relazione a diverse questioni chiave. In particolare, è necessario per affrontare le seguenti criticità:
- **Elaborazione e aggiornamento dell'elenco delle priorità tra i siti censiti in anagrafe.** Questa sezione del DAC dovrà concentrarsi sull'elaborazione di un elenco aggiornato e dettagliato dei siti censiti nell'Anagrafe dei siti da bonificare. Gli interventi di bonifica dovranno essere classificati in base a criteri di priorità.
- **Stima economica-finanziaria degli interventi.** Questa parte del DAC dovrà includere una valutazione dettagliata dei costi stimati per ciascun intervento di bonifica prioritario in anagrafe. Questa valutazione dovrà considerare tutti i costi associati all'intero ciclo di vita degli interventi, compresi i costi di monitoraggio post-bonifica e ogni altra spesa correlata.

L'elaborazione di un Documento di Aggiornamento e Completamento (DAC) si rivela un passo cruciale e irrinunciabile e rappresenta una risposta chiara alle criticità riscontrate durante l'implementazione e l'aggiornamento del PRB. Fornirà un quadro aggiornato e completo dei dati sui siti contaminati, delle procedure di bonifica e dello stato della contaminazione, garantendo una gestione più efficiente e mirata delle risorse per la bonifica ambientale dei siti contaminati.

6.2 Azione programmate breve e medio termine per il raggiungimento degli obiettivi di piano e il superamento delle criticità

Le "azioni programmate" a breve e medio termine rappresentano un insieme di interventi pianificati e sistematici, definiti per affrontare le criticità rilevate in modo specifico e raggiungere gli obiettivi prefissati. Nel contesto del Piano Regionale di Bonifica (PRB) della Regione Basilicata, tali azioni programmate sono progettate per affrontare le criticità e che allo stato interferiscono con il raggiungimento degli obiettivi di programmazione.



OBIETTIVI DI PROGRAMMAZIONE	AZIONE PROGRAMMATE BREVE E MEDIO TERMINE PER IL RAGGIUNGIMENTO DEGLI OBIETTIVI DI PIANO E IL SUPERAMENTO DELLE CRITICITÀ	CONCLUSIONE
OB1 Analisi dei siti da bonificare e caratteristiche generali degli inquinamenti presenti	1. Ristrutturazione, aggiornamento e approfondimento dei dati riguardo i siti individuati dal PRB e le caratteristiche della contaminazione	12 mesi
	2. Definizione modalità trasmissione dati e modulistica.	12 mesi
	3. Documento di Aggiornamento e Completamento (DAC) del PRB	12 mesi
	4. Aggiornamento annuale dei contenuti del PRB	12 mesi e annuale dopo il DAC (azione 3)
	5. Testing, aggiornamento ed evoluzione del S.I.B.B. "Sistema Informativo Basilicata Bonifica".	24 mesi
OB2 Definizione delle priorità di bonifica	6. Redazione di un disciplinare per la definizione delle priorità negli interventi in anagrafe e la stima degli oneri finanziari	12 mesi
	7. Elaborazione e aggiornamento dell'elenco delle priorità tra i siti censiti in anagrafe	12 mesi contestuale al DAC (azione 3) e successivamente annuale
	8. Individuazione e aggiornamento annuale dei siti orfani	12 mesi contestuale al DAC (azione 3) e successivamente annuale
OB3 Stima delle risorse economiche per la bonifica e il risanamento ambientale	9. Redazione di linee guida regionali per la stima economica finanziaria degli interventi di bonifica in anagrafe	12 mesi
	10. Obbligo di individuazione e stima economica degli interventi di bonifica	12 mesi
	11. Stima economica finanziaria degli interventi nel Documento di Aggiornamento e Completamento (DAC) del PRB e nei successivi aggiornamenti del PRB	12 mesi
	12. Istituzione di un fondo regionale per l'anticipazione delle spese di intervento	36 mesi
OB4 Incentivare tecniche di bonifica a basso impatto ambientale e minimizzare gli impatti sanitari	13. Elaborazione di linee guida regionali per la scelta delle Migliori Tecniche Disponibili (MTD) a basso impatto ambientale per gli interventi per gli interventi di bonifica e messa in sicurezza di siti contaminati.	18 mesi
	14. Definizione di protocolli operativi per la corretta applicazione delle Migliori Tecniche Disponibili (MTD) e a basso impatto ambientale nelle bonifiche.	24 mesi



OBIETTIVI DI PROGRAMMAZIONE	AZIONE PROGRAMMATE BREVE E MEDIO TERMINE PER IL RAGGIUNGIMENTO DEGLI OBIETTIVI DI PIANO E IL SUPERAMENTO DELLE CRITICITÀ	CONCLUSIONE	
OB5 Linee guida regionali per la gestione del risanamento dei terreni contaminati	15. Adozione di Norme Tecniche di Attuazione del Piano Regionale di Bonifica per la definizione l'accelerazione delle procedure amministrative e definizione della relativa modulistica.	12 mesi	
	16. Adozione di un regolamento regionale ai sensi dell'art. 242-ter comma 3 del D.lgs. 152/06 e s.m.i per l'accelerazione degli interventi e opere nei siti oggetto di bonifica.	12 mesi	
	17. Adozione di linee guida e disciplinari regionali, come previsto dalla L.R. 35/2018, di supporto degli Enti competenti all'autorizzazione e al controllo dei progetti di bonifica	17.a) Linee guida regionali sulle modalità di smaltimento e gestione dei materiali da asportare negli interventi di bonifica, coerentemente con quanto previsto all'art. 199 comma 6 del TUA;	24 mesi
		17.b) Disciplinare tecnico regionale per la certificazione di avvenuta bonifica di cui all'art. 248 del TUA	18 mesi
		17.c) Linee guida regionali per le azioni volte al rispetto del principio comunitario "chi inquina paga", quali l'iscrizione degli oneri reali e privilegi speciali, nonché la ripetizione delle spese di cui all'art. 253 del TUA.	24 mesi
17.d) Linee guida regionali per l'esecuzione delle indagini preliminari di cui agli art. 242 e seguenti del TUA.		18 mesi	
OB6 Valorizzazione delle aree SIN ed ex SIN	18. Adozione di una strategia di recupero ambientale e rigenerazione urbana	18.a) Realizzazione di un censimento dei siti nella regione che possono essere riutilizzati, rigenerati o riconvertiti industrialmente.	18 mesi
		18.b) Accordi di programma con soggetti non responsabili della contaminazione.	24 mesi
		18.c) Incentivi per la caratterizzazione e lo studio di fattibilità urbanistico-edilizia.	36 mesi
	19. Azione trasversale a tutti gli obiettivi. Programma di comunicazione del PRB	12 mesi e aggiornamento	



OBIETTIVI DI PROGRAMMAZIONE	AZIONE PROGRAMMATE BREVE E MEDIO TERMINE PER IL RAGGIUNGIMENTO DEGLI OBIETTIVI DI PIANO E IL SUPERAMENTO DELLE CRITICITÀ	CONCLUSIONE
		annuale

Tabella 12 – Azioni programmate per il raggiungimento degli obiettivi di piano e il superamento delle criticità

6.3 Azioni connesse all'obiettivo OB1: analisi dei siti da bonificare e caratteristiche generali degli inquinamenti presenti

Azione 1 **Ristrutturazione, aggiornamento e approfondimento dei dati riguardo i siti individuati dal PRB e le caratteristiche della contaminazione.**

La Regione al fine di approfondire e mantenere aggiornato il quadro conoscitivo dei siti censiti del PRB, dunque, perseguire l'obiettivo OB1, intende proseguire e migliorare il popolamento in continuo dei dati del PRB, nelle more della sua nuova strutturazione, prevista dal presente piano attraverso l'implementazione del S.I.B.B. "Sistema Informativo Basilicata Bonifica". È previsto, infatti, quale azione strategica per l'attuazione del piano, una verifica, aggiornamento e ristrutturazione del sistema di dati dei siti individuati nel PRB, al fine di disporre di un nuovo database efficace, efficiente ed organico per la gestione ed il controllo di tutti gli aspetti del PRB.

Per tutti i siti censiti andranno prioritariamente acquisite o aggiornate tutte le informazioni previste alla scheda anagrafica e tutti i dati necessari alle valutazioni di rischio e alla stima degli interventi necessari anche dal punto di vista economico.

Per tutti i procedimenti attivi sarà condotta un'attività di digitalizzazione e riorganizzazione delle informazioni disponibili presso Regione, Ministero, ARPAB, ISPRA, Province ed Enti locali e utili ai fini dei procedimenti di bonifica.

L'azione permetterà di continuare, ma con maggiore efficacia, ad integrare le informazioni di tipo amministrativo con quelle più propriamente tecniche relative ai siti potenzialmente contaminati e ai siti contaminati del territorio regionale.

Ad oggi, le attività di reporting condotte da diversi soggetti pubblici sui siti censiti nel PRB non sono supportate da una struttura dati condivisa.

L'azione di ristrutturazione e aggiornamento dei dati alla base del PRB, sarà condotta dagli uffici regionali con la collaborazione di ARPA Basilicata a valle della condivisione e approvazione di contenuti, dei dati e della struttura dei dati con la Sezione competente regionale.

Azione 2 **Definizione modalità trasmissione dati e modulistica.**

Contestualmente, anche in relazione alle esigenze del nuovo sistema informativo S.I.B.B, saranno predisposte, procedure, tempi, modalità di comunicazione e contenuti minimi da indicare e fornire, nella forma anche di modulistica obbligatoria da trasmettere, ai soggetti competenti da parte dei soggetti obbligati (art. 242, comma 1 e 2), dei soggetti interessati (art. 245), dei comuni territorialmente competenti che eseguono d'ufficio gli interventi (art. 250) ovvero delle pubbliche amministrazioni che nell'esercizio delle loro funzioni individuino situazioni di potenziale contaminazione (art. 244, comma 1).

Azione 3 **Documento di Aggiornamento e Completamento (DAC) del PRB**

A completamento del presente PRB e a seguito dell'azione 1 di tipo conoscitivo si prevede la redazione, entro un anno, di un Documento di Aggiornamento e Completamento (DAC) del PRB, nel quale si aggiorneranno le tabelle relative ai siti



censiti e all'anagrafe con individuazione dell'ordine di priorità e degli oneri economici dei siti da sottoporre ad interventi di bonifica.

Azione 4 Aggiornamento annuale dei contenuti del PRB

Il successivo aggiornamento dello stato di fatto in materia di bonifica sarà annuale, ed approvato con atto di Giunta regionale.

Azione 5 Testing, aggiornamento ed evoluzione del S.I.B.B. "Sistema Informativo Basilicata Bonifica".

A seguito dell'implementazione del S.I.B.B. "Sistema Informativo Basilicata Bonifica" sarà condotta una attività di testing in collaborazione con i soggetti interessati e sarà avviata una successiva fase di evoluzione.

6.4 Azioni connesse all'obiettivo OB2: definizione delle priorità di bonifica

Azione 6 Redazione di un disciplinare tecnico per la definizione delle priorità negli interventi in anagrafe e la stima degli oneri finanziari

Sarà elaborato, con il supporto di ARPAB, un disciplinare tecnico per la definizione delle priorità negli interventi in anagrafe. In tale fase sarà valutata l'opportunità di migliorare i criteri per la definizione delle priorità di intervento della P.A. tra i siti in anagrafe, anche alla luce delle attività avviate da ISPRA nel 2022. Il disciplinare tecnico e l'eventuale nuova metodologia, elaborata con il supporto di ARPAB, sarà sottoposta ad approvazione con atto di Giunta regionale.

Azione 7 Elaborazione e aggiornamento dell'elenco delle priorità tra i siti censiti in anagrafe

Elaborazione dell'elenco delle priorità tra i siti censiti in anagrafe da pubblicare nel Documento di Aggiornamento e Completamento (DAC) del PRB e nei successivi aggiornamenti annuali.

L'elaborazione di detto elenco delle priorità sarà condotta con il supporto di ARPAB e sarà sottoposta ad approvazione con atto di Giunta regionale congiuntamente al DAC e ai successivi aggiornamenti annuali del PRB.

Azione 8 Individuazione e aggiornamento annuale dei siti orfani

Elaborazione dell'elenco dei siti orfani, in collaborazione con gli enti locali e le province, da pubblicare nel Documento di Aggiornamento e Completamento (DAC) del PRB e nei successivi aggiornamenti annuali. L'elenco sarà aggiornato annualmente anche in relazione all'avvio e/o alla conclusione dei procedimenti di individuazione del responsabile della contaminazione condotti dalle province territorialmente competenti.

Detti elenchi saranno sottoposti ad approvazione con atto di Giunta regionale.

6.5 Azioni connesse all'obiettivo OB3: stima delle risorse economiche per la bonifica e il risanamento ambientale

Azione 9 Redazione di linee guida regionali per la stima economica finanziaria degli interventi di bonifica in anagrafe

Saranno redatte delle linee guida regionali per la stima economica, anche parametrica, degli interventi di bonifica in anagrafe del PRB. Le linee guida saranno sottoposte ad approvazione con atto di Giunta regionale.

Azione 10 Obbligo di individuazione e stima economica degli interventi di bonifica



L'azione di tipo regolatorio prevede l'introduzione, nella normativa regionale o nelle norme tecniche di attuazione del PRB (azione 15), dell'obbligo per il soggetto proponente di individuare e stimare gli interventi di bonifica a conclusione della fase di approvazione dell'analisi di rischio o del modello concettuale definitivo del sito.

Azione 11 Stima economica degli interventi nel Documento di Aggiornamento e Completamento (DAC) del PRB e nei successivi aggiornamenti del PRB

Elaborazione della stima economica degli interventi nel Documento di Aggiornamento e Completamento (DAC) del PRB e nei successivi aggiornamenti del PRB.

L'elaborazione di detta stima sarà sottoposta ad approvazione con atto di Giunta regionale congiuntamente al DAC e ai successivi aggiornamenti annuali del PRB.

Azione 12 Istituzione di un fondo regionale per l'anticipazione delle spese di intervento

Nell'ambito delle attività di pianificazione economica e finanziaria, è previsto di esaminare attentamente la fattibilità e l'opportunità di istituire un fondo regionale dedicato. Questo fondo sarebbe alimentato anche con le risorse derivanti dalle azioni di rivalsa intraprese nei confronti dei soggetti responsabili dell'inquinamento. Tali azioni di rivalsa sono condotte in conformità al principio fondamentale del "chi inquina paga". Sarà compito del comune territorialmente competente, che esegue gli interventi di bonifica al posto del soggetto obbligato o del proprietario incolpevole, condurre tali azioni.

Le risorse accumulate in questo fondo potranno essere utilizzate per fornire finanziamenti anticipati ai comuni in cui si verificano situazioni di emergenza ambientale. Questi finanziamenti consentiranno ai comuni di intraprendere ulteriori interventi d'ufficio per la risoluzione delle problematiche legate all'inquinamento, garantendo così una risposta rapida ed efficace alle emergenze ambientali nel territorio regionale.

6.6 Azioni connesse all'obiettivo OB 4: le tecniche di bonifica a basso impatto ambientale e minimizzare gli impatti sanitari

Azione 13 Elaborazione di linee guida regionali per la scelta delle Migliori Tecniche Disponibili (MTD) a basso impatto ambientale per gli interventi di bonifica e messa in sicurezza di siti contaminati.

In conformità con i principi di sostenibilità e green remediation, il PRB mira a promuovere l'adozione di tecniche innovative e sostenibili attraverso la definizione di un processo strutturato che conduca alla selezione delle Migliori Tecniche Disponibili (MTD) tra le varie opzioni ritenute efficaci e praticabili, privilegiando le soluzioni più efficienti, a basso impatto ambientale e a costi sostenibili.

Si prevede pertanto la redazione di Linee Guida regionali con indicazione in merito a:

- formulazione di una caratterizzazione del sito funzionale alle future azioni di risanamento, e se necessario, aggiornata e integrata successivamente;
- creazione di un Modello Concettuale del Sito (MCS) dettagliato, che identifichi con precisione le matrici coinvolte, l'andamento della contaminazione e possa essere utile anche alle procedure di identificazione del responsabile della contaminazione;
- individuazione di possibili ostacoli al completamento della bonifica sul sito;
- identificazione e sviluppo di alternative, inclusi i possibili approcci tecnologici;
- valutazione degli impatti ambientali delle diverse tecniche;
- modalità di selezione, tra le alternative considerate, delle tecniche più innovative e sostenibili in termini di impatto ambientali e in termini economici;



- modalità degli interventi di bonifica e risanamento ambientale, che privilegino prioritariamente l'impiego di materiali provenienti da attività di recupero di rifiuti;
- definizione di una comunicazione efficace verso l'esterno in relazione alle scelte da operare.

Sulla base di questi principi, il PRB prevede l'elaborazione di Linee Guida regionali per la corretta selezione delle Migliori Tecniche Disponibili (MTD) a basso impatto ambientale per la bonifica o messa in sicurezza dei siti contaminati. Queste linee guida saranno messe a disposizione delle autorità competenti per l'autorizzazione dei progetti di bonifica e degli operatori economici, facilitando così una gestione più efficace e sostenibile dei siti contaminati.

Dette Linee Guida saranno sottoposte ad approvazione con atto di Giunta regionale.

Azione 14 Definizione di protocolli operativi per la corretta applicazione delle Migliori Tecniche Disponibili (MTD) e a basso impatto ambientale nelle bonifiche.

Molte delle tecnologie di bonifica attualmente disponibili, specialmente quelle di natura innovativa, non dispongono di protocolli di applicazione ben definiti, che vanno di volta in volta concordati con le autorità competenti e comportano aggravio dei procedimenti. La raccolta di dati sull'applicazione pratica delle tecnologie di bonifica rappresenta un passo fondamentale per il miglioramento dei procedimenti di bonifica.

Con l'obiettivo di sviluppare protocolli specifici basati su dati e esperienze aggiornate, più aderenti alle nostre condizioni locali, il PRB prevede l'istituzione di una banca dati dedicata alla raccolta di informazioni sull'applicazione delle tecnologie di bonifica sul territorio regionale.

La definizione di questi protocolli sarà realizzata in collaborazione con l'ARPAB e saranno resi disponibili attraverso i siti web istituzionali, consentendo così un accesso agevole alle informazioni più recenti relative alle tecnologie di bonifica utilizzate nella regione.

Detti protocolli saranno sottoposti ad approvazione con atto di Giunta regionale.

6.7 Azioni connesse all'obiettivo OB5: linee guida regionali per la gestione del risanamento dei terreni contaminati

Azione 15 Adozione di Norme Tecniche di Attuazione del Piano Regionale di Bonifica per la definizione l'accelerazione delle procedure amministrative e definizione della relativa modulistica.

Le Norme Tecniche di Attuazione (NTA) disciplineranno criteri, indirizzi e procedure amministrative tese a chiarire, semplificare e accelerare l'attuazione del Piano Regionale di Bonifica, specificando competenze, funzioni e modalità operative dei soggetti pubblici e privati coinvolti nella realizzazione degli interventi di indagini, caratterizzazione, analisi di rischio, bonifica e messa in sicurezza.

Le NTA disporranno, inoltre, i contenuti minimi della documentazione tecnica a supporto delle varie fasi dei procedimenti, le modalità di trasmissione e le modalità di interfaccia con il S.I.B.B.

Le NTA definiranno, inoltre, i contenuti degli aggiornamenti annuali del PRB.

Le NTA saranno sottoposte ad approvazione con atto di Giunta regionale.

Azione 16 Adozione di un regolamento regionale ai sensi dell'art. 242-ter comma 3 del D.lgs. 152/06 e s.m.i per l'accelerazione degli interventi e opere nei siti oggetto di bonifica.

Il Decreto-Legge 16 luglio 2020, n. 76, recante «Misure urgenti per la semplificazione



e l'innovazione digitali» (Decreto Semplificazioni) convertito nella Legge 11 settembre 2020, n. 120 ha introdotto nel Titolo V della Parte IV del Testo Unico Ambientale l'art. 242-ter, dedicato all'accelerazione degli interventi ed opere da realizzare in siti oggetto di bonifica.

Lo stesso articolo 242-ter, al comma 3, prevede che nei siti di bonifica, per alcune tipologie di opere ritenute prioritarie, le regioni possano provvedere all'individuazione di categorie di interventi che non necessitano della preventiva valutazione da parte dell'autorità competente ai sensi del Titolo V, Parte quarta, del Decreto, e, qualora necessaria, definiscono i criteri e le procedure per la predetta valutazione nonché le modalità di controllo.

L'approvazione di questo regolamento regionale permetterebbe l'accelerazione dei procedimenti autorizzativi di molti interventi pubblici o di pubblica utilità nei siti oggetto di bonifica.

Azione 17 Adozione di linee guida e disciplinari regionali, come previsto dalla L.R. 35/2018, di supporto degli Enti competenti all'autorizzazione e al controllo dei progetti di bonifica

La normativa nazionale stabilisce i principi, i criteri e le procedure per la bonifica dei siti contaminati, talvolta fornendo linee guida generali. Pertanto, è necessario e opportuno definire regole dettagliate a livello regionale sia dal punto di vista tecnico e gestionale sia sotto il profilo amministrativo e procedurale. Questo permetterà di delineare in modo completo le modalità operative per l'attuazione delle procedure e degli interventi di bonifica.

Per sviluppare queste proposte normative, regolamentari e linee guida regionali relative alle bonifiche, con l'obiettivo di creare un quadro normativo chiaro e strutturato che garantisca tempi certi e chiarezza d'azione, saranno istituiti gruppi di lavoro interdisciplinari e coordinati tavoli di discussione con le Province, enti tecnici di controllo e i Comuni.

La Regione Basilicata, in collaborazione con le autorità competenti in materia di bonifica e ARPAB, svilupperà e pubblicherà, previa approvazione con atto di Giunta regionale:

- sottoazione 17. a) Linee guida regionali sulle modalità di smaltimento e gestione dei materiali** da asportare negli interventi di bonifica, coerentemente con quanto previsto all'art. 199 comma 6 del TUA;
- sottoazione 17. b) Disciplinare tecnico regionale per la certificazione di avvenuta bonifica** di cui all'art. 248 del TUA;
- sottoazione 17. c) Linee guida regionali per le azioni volte al rispetto del principio comunitario "chi inquina paga"**, quali l'iscrizione degli oneri reali e privilegi speciali, nonché la ripetizione delle spese di cui all'art. 253 del TUA.
- sottoazione 17. d) Linee guida regionali per l'esecuzione delle indagini preliminari** di cui agli art. 242 e seguenti del TUA.

6.8 Azioni connesse all'obiettivo OB6: valorizzazione delle aree SIN ed ex SIN

Azione 18 Adozione di una strategia di recupero ambientale e rigenerazione urbana

Il Piano mira, inoltre, a promuovere la riqualificazione di siti inquinati noti come "brownfields", situati in zone urbane o urbanizzate con infrastrutture già presenti e potenziale valore economico. Il termine "brownfield" denota aree precedentemente utilizzate per scopi industriali o commerciali che sono state abbandonate o



sottoutilizzate.

I SIN della Basilicata sono aree che rappresentano una combinazione di inquinamento e opportunità di riqualificazione, ma la strategia potrebbe essere estesa anche ad aree ex SIN o al di fuori della perimetrazione dei SIN.

La strategia si articola in:

- sottoazione 18.a) Realizzazione di un censimento dei siti nella regione che possono essere riutilizzati, rigenerati o riconvertiti industrialmente.** Questo censimento coinvolgerà anche i comuni e richiederà loro di compilare una scheda informativa dettagliata per ogni sito dismesso e contaminato. La scheda conterrà informazioni sull'estensione del sito, la sua destinazione urbanistica, l'accessibilità rispetto a infrastrutture e qualsiasi vincolo come valore architettonico o aree protette. Questi dati saranno poi raccolti in una banca dati e potranno essere utilizzati per sviluppare strategie di promozione territoriale.
- sottoazione 18.b) Accordi di programma con soggetti non responsabili della contaminazione.** Saranno promossi accordi di programma con soggetti privati interessati, compresi i proprietari delle aree, che non sono responsabili dell'inquinamento. Questi accordi avranno l'obiettivo di coordinare la bonifica, il riutilizzo, la rigenerazione o la riconversione industriale delle aree interessate.
- sottoazione 18.c) Incentivi per la caratterizzazione e lo studio di fattibilità urbanistico-edilizia.** Si prevedono incentivi alle imprese che effettuano interventi di rigenerazione da destinare alla caratterizzazione del sito e allo studio di fattibilità urbanistico-edilizia, mirati a potenziare la conoscenza delle condizioni della contaminazione e a facilitare le attività di investimento.

Azione 19 Azione trasversale. Programma di comunicazione del PRB

Il programma di comunicazione del PRB consentirà:

- l'aggiornamento degli Enti sull'evoluzione del Piano e delle azioni da esso previste;
- l'instaurarsi degli opportuni processi partecipativi delle comunità locali e costituirà per gli operatori un canale informativo per l'accelerazione della riqualificazione del territorio.

6.9 Oneri finanziari per le azioni a breve e medio termine

La stima degli oneri finanziari per la realizzazione degli interventi da parte della P.A., come prevista all'art. 199 comma 6 del TUA, è subordinata alla realizzazione delle azioni individuate in *Tabella 12 – Azioni programmate per il raggiungimento degli obiettivi di piano e il superamento delle criticità*:

- azione 9 - Redazione di linee guida regionali per la stima economica finanziaria degli interventi di bonifica in anagrafe;
- azione 10 - Obbligo di individuazione e stima economica degli interventi di bonifica;
- azione 11- Stima economica finanziaria degli interventi nel Documento di Aggiornamento e Completamento (DAC) del PRB e nei successivi aggiornamenti del PRB.

Si stimano di seguito gli oneri finanziari per la realizzazione delle azioni di piano programmate a breve o medio termine e individuate in *Tabella 12 – Azioni programmate per il raggiungimento degli*

*obiettivi di piano e il superamento delle criticità.*

Azione	Conclusione	Stima
1. Ristrutturazione, aggiornamento e approfondimento dei dati riguardo i siti individuati dal PRB e le caratteristiche della contaminazione	12 mesi	€ 45 000,00
2. Definizione modalità trasmissione dati e modulistica.	12 mesi	€ 15 000,00
3. Documento di Aggiornamento e Completamento (DAC) del PRB	12 mesi	€ 30 000,00
4. Aggiornamento annuale dei contenuti del PRB	12 mesi	€ 25 000,00
5. Testing, aggiornamento ed evoluzione del S.I.B.B. "Sistema Informativo Basilicata Bonifica".	24 mesi	€ 45 000,00
6. Redazione di un disciplinare per la definizione delle priorità negli interventi in anagrafe e la stima degli oneri finanziari	12 mesi	€ 20 000,00
7. Elaborazione e aggiornamento dell'elenco delle priorità tra i siti censiti in anagrafe	12 mesi	€ 20 000,00
8. Individuazione e aggiornamento annuale dei siti orfani	12 mesi	€ 20 000,00
9. Redazione di linee guida per la stima economica finanziaria degli interventi di bonifica in anagrafe	12 mesi	€ 20 000,00
10. Obbligo di individuazione e stima economica degli interventi di bonifica	12 mesi	A carico dei soggetti proponenti
11. Stima economica finanziaria degli interventi nel Documento di Aggiornamento e Completamento (DAC) del PRB e nei successivi aggiornamenti del PRB	12 mesi	€ 30 000,00
12. Istituzione di un fondo regionale per l'anticipazione delle spese di intervento	36 mesi	Azione a lungo termine
13. Elaborazione di Linee Guida per la scelta delle Migliori Tecniche Disponibili (MTD) a basso impatto ambientale per gli interventi per gli interventi di bonifica e messa in sicurezza di siti contaminati.	18 mesi	€ 20 000,00
14. Definizione di protocolli operativi per la corretta applicazione delle Migliori Tecniche Disponibili (MTD) e a basso impatto ambientale nelle bonifiche.	24 mesi	€ 20 000,00
15. Adozione di Norme Tecniche di Attuazione del Piano Regionale di Bonifica per la definizione l'accelerazione delle procedure amministrative e definizione della relativa modulistica.	12 mesi	€ 40 000,00
16. Adozione di un regolamento regionale ai sensi dell'art. 242-ter comma 3 del D.lgs. 152/06 e s.m.i per l'accelerazione degli interventi e opere nei siti oggetto di bonifica.	12 mesi	€ 30 000,00
17.a) Linee guida regionali sulle modalità di smaltimento e gestione dei materiali da asportare negli interventi di bonifica, coerentemente con quanto previsto all'art. 199 comma 6 del TUA;	24 mesi	€ 20 000,00
17.b) Disciplinare tecnico regionale per la certificazione di	18 mesi	€ 30 000,00



Azione	Conclusione	Stima
avvenuta bonifica di cui all'art. 248 del TUA		
17.c) Linee guida regionali per le azioni volte al rispetto del principio comunitario "chi inquina paga", quali l'iscrizione degli oneri reali e privilegi speciali, nonché la ripetizione delle spese di cui all'art. 253 del TUA.	24 mesi	€ 20 000,00
17.d) Linee guida regionali per l'esecuzione delle indagini preliminari di cui agli art. 242 e seguenti del TUA.	15 mesi	€ 30 000,00
18.a) Realizzazione di un censimento dei siti nella regione che possono essere riutilizzati, rigenerati o riconvertiti industrialmente.	15 mesi	€ 20 000,00
18.b) Accordi di programma con soggetti non responsabili della contaminazione.	24 mesi	A carico dei soggetti proponenti
18.c) Incentivi per la caratterizzazione e lo studio di fattibilità urbanistico-edilizia.	36 mesi	Azione a lungo termine
19. Azione trasversale a tutti gli obiettivi. Programma di comunicazione del PRB	12 mesi	€ 50 000,00
	TOTALE	€ 550 000,00

Tabella 13 – Stima degli oneri finanziari delle azioni a breve e medio termine

	mesi																																								
	1	2	3	4	5	6	7	8	9	10	11	12	13	14	15	16	17	18	19	20	21	22	23	24																	
azioni a 12 mesi	€ 345 000,00																																								
azioni a 15 mesi	€ 50 000,00																																								
azioni a 18 mesi	€ 50 000,00																																								
azioni a 24 mesi	€ 105 000,00																																								

Tabella 14 - Cronoprogramma finanziario degli oneri per le azioni a breve e medio termine.

Codice anagrafe PRB 2016	Codifica PRB 2023	Comune	Prov	Località	Soggetto	Descrizione	Iter procedurale	Denunciante	Data denuncia	N. prot. denuncia	Data prot. denuncia
PZ-L181-97-001	0001	TITO	PZ	Tito Scalo	A.S.I. di Potenza	ex liquichimica	OBBLIGATO ALLA BONIFICA		05-mag-04	113728	05-mag-04
MT-H687-98-002	0003	SALANDRA	MT	loc Conca Foresta	ENI S.p.A. Divisione Agip	fuoriuscita di gas presso pozzo Grottole 30	OBBLIGATO ALLA BONIFICA		13-set-00	18534	19-set-00
PZ-G942-98-003	0004	POTENZA	PZ	viale Basento, 90	Perretti Petroli S.p.A.	deposito combustibili	OBBLIGATO ALLA BONIFICA		14-gen-04	15882	28-gen-04
PZ-B440-00-002	0006	CALVELLO	PZ	loc. Cerro Falcone	C.C.T. s.r.l.	sversamento petrolio greggio	OBBLIGATO ALLA BONIFICA		24-mar-11	50096	24-mar-11
MT-D547-01-006	0023	FERRANDINA	MT		ENI S.p.A. Divisione Agip	Pisticci 28 dir	OBBLIGATO ALLA BONIFICA	ENI S.p.A. Divisione Agip	30-mar-01	8242	05-apr-01
PZ-E221-01-007	0024	GRUMENTO NOVA	PZ	loc. Aspro	ENI S.p.A. Divisione Agip	Monte Alpi Est 1	OBBLIGATO ALLA BONIFICA	ENI S.p.A. Divisione Agip	30-mar-01	8244	05-apr-01
PZ-F573-01-008	0025	MONTEMURRO	PZ	loc. Serra del Mancuso	ENI S.p.A. Divisione Agip	Costa Molina 1	OBBLIGATO ALLA BONIFICA	ENI S.p.A. Divisione Agip	30-mar-01	8245	05-apr-01
PZ-D010-01-009	0026	CORLETO PERICARA	PZ	loc. Perticara	ENI S.p.A. Divisione Agip	Perticara 1	OBBLIGATO ALLA BONIFICA	ENI S.p.A. Divisione Agip	30-mar-01	8365	06-apr-01
PZ-L197-01-015	0032	TOLVE	PZ		Società Petrolifera Italiana	Orsino 1	OBBLIGATO ALLA BONIFICA	Società Petrolifera Italiana	30-mar-01	8376	06-apr-01
PZ-L197-01-016	0033	TOLVE	PZ		Società Petrolifera Italiana	Masseria Pepe 1	OBBLIGATO ALLA BONIFICA	Società Petrolifera Italiana	30-mar-01	8377	06-apr-01
MT-L477-01-017	0034	TURSI	MT	loc. Anglona - Camerino	Società Petrolifera Italiana	Filici 1	OBBLIGATO ALLA BONIFICA	Società Petrolifera Italiana	30-mar-01	8383	06-apr-01
MT-H591-01-018	0035	ROTONDELLA	MT	loc. Fossa della Rivolta	Società Petrolifera Italiana	Rivolta	OBBLIGATO ALLA BONIFICA	Società Petrolifera Italiana	30-mar-01	8384	06-apr-01
MT-H591-01-019	0036	ROTONDELLA	MT	loc. Trisaia	Società Petrolifera Italiana	Nova Siri Scalo 1	OBBLIGATO ALLA BONIFICA	Società Petrolifera Italiana	30-mar-01	8385	06-apr-01
MT-D547-01-022	0039	FERRANDINA	MT		Società Petrolifera Italiana	Pantaniello 1	OBBLIGATO ALLA BONIFICA	Società Petrolifera Italiana	30-mar-01	8386	06-apr-01
MT-G712-01-024	0041	PISTICCI	MT	loc. Pantone	ENI S.p.A. Divisione Agip	Pisticci 37	OBBLIGATO ALLA BONIFICA	ENI S.p.A. Divisione Agip	30-mar-01	8387	06-apr-01
MT-G712-01-033	0050	PISTICCI	MT	loc. Pantone	ENI S.p.A. Divisione Agip	Pisticci 23	OBBLIGATO ALLA BONIFICA	ENI S.p.A. Divisione Agip	30-mar-01	8395	06-apr-01

Codice anagrafe PRB 2016	Codifica PRB 2023	Comune	Prov	Località	Soggetto	Descrizione	Iter procedurale	Denunciante	Data denuncia	N. prot. denuncia	Data prot. denuncia
MT-L418-01-034	0051	TRICARICO	MT		ENI S.p.A. Divisione Agip	Canalente 1	OBBLIGATO ALLA BONIFICA	ENI S.p.A. Divisione Agip	30-mar-01	8398	06-apr-01
MT-D547-01-035	0052	FERRANDINA	MT		ENI S.p.A. Divisione Agip	Pisticci 29 dir	OBBLIGATO ALLA BONIFICA	ENI S.p.A. Divisione Agip	30-mar-01	8405	06-apr-01
MT-D547-01-036	0053	FERRANDINA	MT	loc. Codolo	ENI S.p.A. Divisione Agip	Pisticci 24 - Pisticci 30 dir	OBBLIGATO ALLA BONIFICA	ENI S.p.A. Divisione Agip	30-mar-01	8415	06-apr-01
PZ-L874-01-037	0054	VIGGIANO	PZ		ENI S.p.A. Divisione Agip	Monte Alpi 1 - 2 dir	OBBLIGATO ALLA BONIFICA	ENI S.p.A. Divisione Agip	30-mar-01	8418	06-apr-01
MT-D547-01-040	0057	FERRANDINA	MT	loc. Masseria Le Rose	ENI S.p.A. Divisione Agip	Elce 1 - Grottole 39 dir - Grottole 40	OBBLIGATO ALLA BONIFICA	ENI S.p.A. Divisione Agip	27-apr-06	98094	02-mag-06
MT-D547-01-041	0058	FERRANDINA	MT		ENI S.p.A. Divisione Agip	Locantore 3 x	OBBLIGATO ALLA BONIFICA	ENI S.p.A. Divisione Agip	21-mar-07	70144	21-mar-07
MT-D547-01-052	0069	FERRANDINA	MT		ENI S.p.A. Divisione Agip	Grottole 19	OBBLIGATO ALLA BONIFICA	ENI S.p.A. Divisione Agip	25-mag-03	11389	26-mag-03
MT-D547-01-055	0072	FERRANDINA	MT		ENI S.p.A. Divisione Agip	Castelluccio Ferrandina 1	OBBLIGATO ALLA BONIFICA	ENI S.p.A. Divisione Agip	18-giu-02	12665	21-giu-02
MT-D547-01-060	0077	FERRANDINA	MT		ENI S.p.A. Divisione Agip	Pisticci 21	OBBLIGATO ALLA BONIFICA	ENI S.p.A. Divisione Agip	22-feb-10	35331	23-feb-10
MT-G712-01-061	0078	PISTICCI	MT	loc. Pantone	ENI S.p.A. Divisione Agip	Pisticci 32 dir - Pisticci 33 dir - Pisticci 34 dir	OBBLIGATO ALLA BONIFICA	ENI S.p.A. Divisione Agip	20-feb-14	36473	04-mar-14
MT-H687-01-067	0084	SALANDRA	MT		ENI S.p.A. Divisione Agip	Demma 1	OBBLIGATO ALLA BONIFICA	ENI S.p.A. Divisione Agip	06-ago-18	133779	08-ago-18
MT-H687-01-082	0099	SALANDRA	MT		ENI S.p.A. Divisione Agip	Centrale gas Ferrandina	OBBLIGATO ALLA BONIFICA	ENI S.p.A. Divisione Agip	02-apr-08	66675	02-apr-08
PZ-I305-01-096_rev1	0113	SANT'ARCANGELO	PZ	SS 598 Val d'Agri	Esso Italiana s.r.l.	PV Esso 7148	OBBLIGATO ALLA BONIFICA		30-mar-01	8359	06-apr-01
PZ-E221-02-009	0128	GRUMENTO NOVA	PZ	località Bosco dell'Aspro	ENI S.p.A. Divisione Agip	fuoriuscita olio pozzo Monte Alpi Est	OBBLIGATO ALLA BONIFICA		30-mar-01	8382	06-apr-01
PZ-E919-02-011	0130	MARATEA	PZ	Km 232+700 SS 18	Agip Petroli S.p.A.	ammacco benzina verde da serbatoio punto vendita carburante	OBBLIGATO ALLA BONIFICA		30-mar-01	8388	06-apr-01
PZ-E409-03-008_rev1	0144	LAGONEGRO	PZ	via Roma	ENI S.p.A. Divisione Refinig & Marketing	impianto IP n. S4923	OBBLIGATO ALLA BONIFICA		30-mar-01	8391	06-apr-01

Codice anagrafe PRB 2016	Codifica PRB 2023	Comune	Prov	Località	Soggetto	Descrizione	Iter procedurale	Denunciante	Data denuncia	N. prot. denuncia	Data prot. denuncia
PZ-G619-03-00	0145	SATRIANO DI LUCANIA	PZ	corso Trieste	A.P.I. SpA	ammacco prodotto idrocarburico da serbatoio	OBBLIGATO ALLA BONIFICA		30-mar-01	8392	06-apr-01
PZ-A519-04-002_rev1	0151	AVIGLIANO	PZ	via Don Nicola Stolfi	Grippa Michele	punto vendita carburanti ESSO	OBBLIGATO ALLA BONIFICA		30-mar-01	8420	06-apr-01
PZ-G942-04-018_rev1	0167	POTENZA	PZ	località Tiera	ANAS SpA - compart. Viabil. Basilicata	area ex cantiere COGEI	OBBLIGATO ALLA BONIFICA		14-apr-14	62385	15-apr-14
PZ-G942-04-020	0169	POTENZA	PZ	via Ciccotti, 34	Esso Italiana s.r.l.	punto vendita ESSO	OBBLIGATO ALLA BONIFICA		13-giu-06	134269	19-giu-06
PZ-L181-05-002	0173	TITO	PZ	area industriale di Tito	DARAMIC S.r.l.	insediamento area industriale di Tito	OBBLIGATO ALLA BONIFICA		28-mar-01	8134	4-apr-01
PZ-B549-05-012_rev1	0183	CAMPOMAGGIORE	PZ	via Garibaldi	ENI S.p.A. - Divisione Refining & Marketing	p.v. Agip n. 8751	OBBLIGATO ALLA BONIFICA	ENI S.p.A. - Divisione Refining & Marketing	09-ago-04	182299	10-ago-04
PZ-G942-05-043	0214	POTENZA	PZ	viale Marconi	TAMOIL ITALIA S.p.A.	p.v. TAMOIL n. 8150	OBBLIGATO ALLA BONIFICA		22-set-05	189339	26-set-05
MT-A942-06-043	0312	NOVA SIRI	MT	S.S. 106, Km 416+750	ENI S.p.A. Divisione Refining & Marketing	pv Agip n. 54907	OBBLIGATO ALLA BONIFICA	ENI S.p.A. Divisione Refining & Marketing	30-mar-01	8245	05-apr-01
PZ-L874-07-024	0336	VIGGIANO	PZ	SP 54 Km 2+465	S.T.L. - Superconsorzio Trasporti Lucani	sversamento di greggio a seguito di incidente	OBBLIGATO ALLA BONIFICA	S.T.L. - Superconsorzio Trasporti Lucani	28-ott-98	7636	3-nov-98
PZ-F104-09-004	0360	MELFI	PZ	A.I. San Nicola	FENICE Spa	inquinamento falda area impianto Fenice	OBBLIGATO ALLA BONIFICA		30-mar-01	8402	06-apr-01
PZ-E483-10-022	0393	LAURIA	PZ	area di servizio Galdo ovest	Eduardo COSTA s.a.s.	pv Esso 7155	OBBLIGATO ALLA BONIFICA		24-giu-04	154365	28-giu-04
PZ-E483-10-025	0396	LAURIA	PZ	area di servizio Galdo est	ZACCAGNINO Francesco & C. s.a.s.	pv Esso 7154	OBBLIGATO ALLA BONIFICA		06-mar-14	40272	10-mar-14
PZ-B173-11-002	0399	BRIENZA	PZ	via Pizzicara	ENI S.p.A. Divisione Refining & Marketing	pv Agip 8702	OBBLIGATO ALLA BONIFICA		27-lug-04	174738	28-lug-04
MT-E147-14-001	0458	GRASSANO	MT	via Capitan Pirrone	TotalErg Spa	rimozione parco serbatoi punto vendita carburanti	OBBLIGATO ALLA BONIFICA	TotalErg Spa	08-ago-14	129846	08-ago-14
PZ-L738-15-005	0483	VENOSA	PZ	via Melfi	Esso Italiana s.r.l.	pv carburanti PVF 7103	OBBLIGATO ALLA BONIFICA	Esso Italiana srl	30-mar-01	8240	05-apr-01
MT-H519-15-020	0498	ROTONDELLA	MT	loc. Trisaia		superamento CSC nelle acque sotterranee	OBBLIGATO ALLA BONIFICA	SOGIN spa - ENEA	30-mar-01	8381	06-apr-01

Codice anagrafe PRB 2016	Codifica PRB 2023	Comune	Prov	Località	Soggetto	Descrizione	Iter procedurale	Denunciante	Data denuncia	N. prot. denuncia	Data prot. denuncia
	0546	MONTALBANO JONICO	MT	via Sacro Cuore, 3	Esso Italiana s.r.l.	pvc Esso dismesso PVF 8032	OBBLIGATO ALLA BONIFICA	Esso Italiana srl	30-mar-01	8407	06-apr-01
	0586	VIGGIANO	PZ	area centro COVA	ENI S.p.A. - Distretto Meridionale	rinvenimento liquido con presenza di idrocarburi presso muro perimetrale	OBBLIGATO ALLA BONIFICA	ENI S.p.A. - Distretto Meridionale	30-mar-01	8409	06-apr-01
	0587	MARSICONUOVO	pz	via San Donato 2	Esso Italiana s.r.l.	PVF 7110	OBBLIGATO ALLA BONIFICA	Esso Italiana srl	30-mar-01	8426	06-apr-01
	0598	PIETRAGALLA	PZ	SS 658 Km 16+850		PVF Esso 1277	OBBLIGATO ALLA BONIFICA	Esso Italiana srl	04-giu-02	11694	10-giu-02
	0612	VAGLIO DI BASILICATA	PZ	loc. Santa Croce, Piano la Giova e Serra di Rossano		rilevamento cobalto, nichel e rame nei terreni	OBBLIGATO ALLA BONIFICA	E2i Energie Speciali srl	31-ago-05	173668	06-set-05
	0615	RIONERO IN VULTURE	PZ	via f.lli Rosselli	Esso Italiana s.r.l.	superamento CSC idrocarburi ≤ e > 12, berillio e vanadio- pvf Esso 7113	OBBLIGATO ALLA BONIFICA	Esso Italiana srl	03-ott-07	196273	04-ott-07

Codice anagrafe PRB 2016	Codifica PRB 2023	Comune	Prov	Località	Soggetto	Descrizione	Iter procedurale	Denunciante	Data denuncia	N. prot. denuncia	Data prot. denuncia
PZ-I305-00-001	0005	SANT'ARCANGELO	PZ	SS 598 Km 84+700	S.A.C.A.L.B.S. c.a.r.l.	sversamento petrolio greggio	SITO BONIFICATO		13-feb-05	37569	27-feb-05
MT-G712-00-005	0009	PISTICCI	MT	strada vic. Mastrogiulio	ENI S.p.A. Divisione Agip	perdita tubazione pozzo Pisticci 28-centro Olio	SITO BONIFICATO	ENI S.p.A. Divisione Agip	28-mar-00	8725	30-mar-00
MT-E093-00-009_rev1	0013	GORGOLIONE	MT	via Fontana	Agip Petroli S.p.A.	fuoriuscita carburante serbatoio punto vendita Agip n. 19386	SITO BONIFICATO	AgipPetroli S.p.A.	15-mar-05	58875	24-mar-05
PZ-A321-00-011	0015	ANZI	PZ	SS 92 Km 27+320	S.T.L.	sversamento petrolio greggio	SITO BONIFICATO		10-dic-04	264704	13-dic-04
MT-F052-00-012	0016	MATERA	MT	via Nazionale	Kuwait Petroleum Italia Spa	punto vendita carburanti Q8 n. 8653	SITO BONIFICATO	Kuwait Petroleum Italia Spa	02-feb-10	18151	02-feb-10
PZ-G942-01-001_rev1	0018	POTENZA	PZ	corso Garibaldi	Esso Italiana s.r.l.	punto vendita carburanti Esso 7153	SITO BONIFICATO	Esso Italiana srl	30-mar-01	8239	05-apr-01
MT-F052-01-002	0019	MATERA	MT	via Lucana, 284/bis	Esso Italiana s.r.l.	punto vendita carburanti Esso 8015	SITO BONIFICATO	Radici Maria Anna	30-mar-01	8235	05-apr-01
MT-D547-01-005	0022	FERRANDINA	MT	loc. Galgano	ENI S.p.A. Divisione Agip	Galgano 1	SITO BONIFICATO	ENI S.p.A. Divisione Agip	30-mar-01	8236	05-apr-01
PZ-L874-01-010	0027	VIGGIANO	PZ		ENI S.p.A. Divisione Agip	Alli 1 orA - Alli 1	SITO BONIFICATO	ENI S.p.A. Divisione Agip	30-mar-01	8370	06-apr-01
MT-G712-01-011	0028	PISTICCI	MT	loc. Pantone	ENI S.p.A. Divisione Agip	Pisticci 19	SITO BONIFICATO	ENI S.p.A. Divisione Agip	30-mar-01	8371	06-apr-01
MT-D547-01-012	0029	FERRANDINA	MT	loc. Ponte Lorenzo	ENI S.p.A. Divisione Agip	Ferrandina 9	SITO BONIFICATO	ENI S.p.A. Divisione Agip	30-mar-01	8374	06-apr-01
MT-D547-01-014	0031	FERRANDINA	MT		ENI S.p.A. Divisione Agip	S. Bernardino 1	SITO BONIFICATO	ENI S.p.A. Divisione Agip	30-mar-01	8375	06-apr-01
MT-G712-01-026	0043	PISTICCI	MT		ENI S.p.A. Divisione Agip	Pisticci 7	SITO BONIFICATO	ENI S.p.A. Divisione Agip	30-mar-01	8389	06-apr-01
MT-H687-01-028	0045	SALANDRA	MT	loc. Masseria Zagaria	ENI S.p.A. Divisione Agip	Grottole 30	SITO BONIFICATO	ENI S.p.A. Divisione Agip	30-mar-01	8390	06-apr-01
MT-D547-01-030	0047	FERRANDINA	MT	loc. Costa dell'Abete	ENI S.p.A. Divisione Agip	Grottole 9	SITO BONIFICATO	ENI S.p.A. Divisione Agip	30-mar-01	8393	06-apr-01
MT-G712-01-032	0049	PISTICCI	MT	loc. Pantone	ENI S.p.A. Divisione Agip	Pisticci 2	SITO BONIFICATO	ENI S.p.A. Divisione Agip	30-mar-01	8394	06-apr-01
MT-G712-01-038	0055	PISTICCI	MT	loc. Pantone	ENI S.p.A. Divisione Agip	Pisticci 13	SITO BONIFICATO	ENI S.p.A. Divisione Agip	30-mar-01	8421	06-apr-01
MT-D547-01-039	0056	FERRANDINA	MT	loc. Pietraficcata	ENI S.p.A. Divisione Agip	Grottole 23	SITO BONIFICATO	ENI S.p.A. Divisione Agip	04-ago-03	17896	05-ago-03

Codice anagrafe PRB 2016	Codifica PRB 2023	Comune	Prov	Località	Soggetto	Descrizione	Iter procedurale	Denunciante	Data denuncia	N. prot. denuncia	Data prot. denuncia
MT-D547-01-042	0059	FERRANDINA	MT	loc. La Scalancata	ENI S.p.A. Divisione Agip	Grottole 36 - Grottole 37	SITO BONIFICATO	ENI S.p.A. Divisione Agip	28-gen-09	15863	28-gen-09
MT-H687-01-043	0060	SALANDRA	MT	loc. Locantore	ENI S.p.A. Divisione Agip	Locantore 1	SITO BONIFICATO	ENI S.p.A. Divisione Agip	01-dic-09	221819	01-dic-09
MT-H687-01-045	0062	SALANDRA	MT	loc. Pantano	ENI S.p.A. Divisione Agip	Grottole 11	SITO BONIFICATO	ENI S.p.A. Divisione Agip	12-mar-13	45892	12-mar-13
PZ-L874-01-046	0063	VIGGIANO	PZ	loc. Sessa Carlea	ENI S.p.A. Divisione Agip	Monte Alpi Nord 1 - Monte Enoc 3 or	SITO BONIFICATO	ENI S.p.A. Divisione Agip	28-apr-15	91025	28-apr-15
MT-G712-01-047	0064	PISTICCI	MT		ENI S.p.A. Divisione Agip	Pisticci 17	SITO BONIFICATO	ENI S.p.A. Divisione Agip	13-lug-00	15448	21-lug-00
MT-D547-01-048	0065	FERRANDINA	MT	loc. Pietra Ficcata	ENI S.p.A. Divisione Agip	Grottole 33 - Grottole 34 - Grottole 35	SITO BONIFICATO	ENI S.p.A. Divisione Agip	09-gen-14	2964	09-gen-14
MT-D547-01-049	0066	FERRANDINA	MT		ENI S.p.A. Divisione Agip	Ferrandina 19	SITO BONIFICATO	ENI S.p.A. Divisione Agip	30-mar-01	8237	05-apr-01
MT-D547-01-050_rev1	0067	FERRANDINA	MT		ENI S.p.A. Divisione Agip	Ferrandina 1 sud	SITO BONIFICATO	ENI S.p.A. Divisione Agip	08-giu-02	12124	17-giu-02
MT-D547-01-051	0068	FERRANDINA	MT		ENI S.p.A. Divisione Agip	Pisticci 39	SITO BONIFICATO	ENI S.p.A. Divisione Agip	13-giu-06	134250	19-giu-06
MT-G712-01-053	0070	PISTICCI	MT	loc. La Recisa	ENI S.p.A. Divisione Agip	Pisticci 20	SITO BONIFICATO	ENI S.p.A. Divisione Agip	28-nov-10	227926	01-dic-10
MT-D547-01-054	0071	FERRANDINA	MT		ENI S.p.A. Divisione Agip	Grottole 25	SITO BONIFICATO	ENI S.p.A. Divisione Agip	16-dic-10	242517	21-dic-10
MT-G712-01-056	0073	PISTICCI	MT		ENI S.p.A. Divisione Agip	Pisticci 18	SITO BONIFICATO	ENI S.p.A. Divisione Agip	02-feb-17	19519	02-feb-17
MT-G712-01-057	0074	PISTICCI	MT	loc. Pantone	ENI S.p.A. Divisione Agip	Pisticci 38 dir	SITO BONIFICATO	ENI S.p.A. Divisione Agip	11-dic-00	222	4-gen-01
MT-D547-01-058	0075	FERRANDINA	MT		ENI S.p.A. Divisione Agip	Pisticci 36	SITO BONIFICATO	ENI S.p.A. Divisione Agip	28-mar-01	8135	4-apr-01
MT-D547-01-059	0076	FERRANDINA	MT	loc. Masseria San Nicola	ENI S.p.A. Divisione Agip	Ferrandina 13	SITO BONIFICATO	ENI S.p.A. Divisione Agip	30-mar-09	65905	01-apr-09
MT-D547-01-063	0080	FERRANDINA	MT		ENI S.p.A. Divisione Agip	Grottole 15 - Grottole 38 dir	SITO BONIFICATO	ENI S.p.A. Divisione Agip	26-nov-14	203530	02-dic-14
MT-D547-01-070	0087	FERRANDINA	MT	loc. La Scalancata	ENI S.p.A. Divisione Agip	Grottole 26	SITO BONIFICATO	ENI S.p.A. Divisione Agip	12-mar-09	51696	12-mar-09
PZ-L874-01-072	0089	VIGGIANO	PZ	loc. Serra Carnea	ENI S.p.A. Divisione Agip	Monte Alpi 5 or	SITO BONIFICATO	ENI S.p.A. Divisione Agip	13-mag-16	77702	13-mag-16

Codice anagrafe PRB 2016	Codifica PRB 2023	Comune	Prov	Località	Soggetto	Descrizione	Iter procedurale	Denunciante	Data denuncia	N. prot. denuncia	Data prot. denuncia
PZ-L874-01-074	0091	VIGGIANO	PZ		ENI S.p.A. Divisione Agip	Monte Alpi 4x	SITO BONIFICATO	ENI S.p.A. Divisione Agip	30-mar-01	8238	05-apr-01
MT-D547-01-080_rev1	0097	FERRANDINA	MT	loc. San Belagio	ENI S.p.A. Divisione Agip	Ferrandina 2	SITO BONIFICATO	ENI S.p.A. Divisione Agip	14-ago-01	17141	30-ago-01
MT-D547-01-083	0100	FERRANDINA	MT	loc. Codola	ENI S.p.A. Divisione Agip	Pisticci 1	SITO BONIFICATO	ENI S.p.A. Divisione Agip	09-lug-10	136336	08-lug-10
MT-G712-01-085	0102	PISTICCI	MT	loc. Pantone	ENI S.p.A. Divisione Agip	Pisticci 25 - Pisticci 25 dir - Pisticci 26 - Pisticci 26 dir - Pisticci 27	SITO BONIFICATO	ENI S.p.A. Divisione Agip	27-dic-06	5273	09-gen-07
MT-D547-01-086	0103	FERRANDINA	MT	loc. Fonnoncelli	ENI S.p.A. Divisione Agip	Ferrandina 17	SITO BONIFICATO	ENI S.p.A. Divisione Agip	03-giu-13	96021	03-giu-13
MT-G712-01-088	0105	PISTICCI	MT		ENI S.p.A. Divisione Agip	San Cataldo 1	SITO BONIFICATO	ENI S.p.A. Divisione Agip	16-mar-17	46468	16-mar-17
MT-H687-01-089	0106	SALANDRA	MT	loc. Madonna del Monte	ENI S.p.A. Divisione Agip	Grottole 32	SITO BONIFICATO	ENI S.p.A. Divisione Agip	11-mag-00	12154	22-mag-00
PZ-L874-01-091	0108	VIGGIANO	PZ	loc. Catacombella	ENI S.p.A. Divisione Agip	Monte Alpi ovest 1 e Monte Enoc 4	SITO BONIFICATO	ENI S.p.A. Divisione Agip	30-mar-01	8241	05-apr-01
MT-G712-01-092	0109	PISTICCI	MT	loc. San Cataldo	ENI S.p.A. Divisione Agip	San Cataldo 2	SITO BONIFICATO	ENI S.p.A. Divisione Agip	30-mar-01	8357	06-apr-01
PZ-F573-01-097_rev1	0114	MONTEMURRO	PZ	via Regina Elena	Esso Italiana s.r.l.	punto vendita carburanti	SITO BONIFICATO		30-mar-01	8367	06-apr-01
MT-H678-01-098	0115	SALANDRA	MT	c/da Pantano	Enel - zona di Matera	fuoriuscita olio da un trasformatore MT/BT	SITO BONIFICATO		30-mar-01	8368	06-apr-01
PZ-L874-02-008	0127	VIGGIANO	PZ	c/da Cafarlocchia	ENI S.p.A. Divisione Agip	fuoriuscita olio centro di car LPT Monte Enoc 1	SITO BONIFICATO	ENI S.p.A. Divisione Agip	30-mar-01	8373	06-apr-01
MT-D547-03-010_rev1	0146	FERRANDINA	MT	loc. Bosco di Montepiano	ENI S.p.A. Divisione Exploration & Prod.	fuoriuscita acqua di strato e gas	SITO BONIFICATO	ENI S.p.A. Divisione Exploration & Prod.	30-mar-01	8396	06-apr-01
PZ-A013-04-007	0156	ABRIOLA	PZ	Km 56+300 SP 16	S.T.L.	ribaltamento autocisterna di olio greggio	SITO BONIFICATO	S.T.L.	30-mar-01	8423	06-apr-01
PZ-G942-04-008_rev1	0157	POTENZA	PZ	c.da Rossellino	ENI S.p.A. - Divisione Refining & Marketing	pv 8794 Rossellino Sud - autostrada Potenza-Sicignano	SITO BONIFICATO	ENI S.p.A. - Divisione Refining & Marketing	30-mar-01	8427	06-apr-01
PZ-H730-04-010	0159	SAVOIA DI LUCANIA	PZ	località Santa Maria	EDISON S.p.A.	area pozzo Vallauria 1 bis	SITO BONIFICATO	EDISON S.p.A.	21-ago-10	163258	31-ago-10
PZ-L181-04-014	0163	TITO	PZ	area industriale Tito	Valenzano Rocco & C. s.n.c.	area stabilimento Valenzano Rocco & C. s.n.c.	SITO BONIFICATO		25-ott-13	174155	25-ott-13
PZ-G942-04-017_rev1	0166	POTENZA	PZ	via Tirreno	Morlino Leonardo	area deposito veicoli in disuso	SITO BONIFICATO	Nucleo Operativo Ecologico di Potenza	11-nov-13	183193	11-nov-13

Codice anagrafe PRB 2016	Codifica PRB 2023	Comune	Prov	Località	Soggetto	Descrizione	Iter procedurale	Denunciante	Data denuncia	N. prot. denuncia	Data prot. denuncia
MT-C888-04-021	0170	COLOBRARO	MT	via Vittorio Veneto	Kuwait Petroleum Italia Spa	p.v. carburanti Kuwait 8663	SITO BONIFICATO	Kuwait Petroleum Italia Spa	17-dic-98	9211	22-dic-98
MT-A801-05-003	0174	BERNALDA	MT	SS 106, Km 450+829	ENI S.p.A.	p.v. Agip n. 9367	SITO BONIFICATO	ENI S.p.A.	04-mag-04	113039	04-mag-04
PZ-L738-05-019_rev1	0190	VENOSA	PZ	località Fiumara		abbandono rifiuti fitosanitari	SITO BONIFICATO	Comune di Venosa	13-ago-04	186035	20-ago-04
PZ-L874-05-038	0209	VIGGIANO	PZ	SP 54 Km 2+300	Nuova Calb s.c.a.r.l.	sversamento di olio minerale a seguito incidente	SITO BONIFICATO		14-ott-04	225553	19-ott-04
PZ-G942-05-076_rev1	0247	POTENZA	PZ	viale Dante	ENI S.p.A. Div. R. & M. Area comm. Bari	ex p.v. Agip n. 18746	SITO BONIFICATO		02-dic-05	247607	05-dic-05
MT-D547-06-023	0292	FERRANDINA	MT	area industriale Val Basento	AUTOPARCO 2000 di Costanzo A. & C. snc	lotto AUTOPARCO 2000	SITO BONIFICATO		17-feb-08	36574	20-feb-08
PZ-E221-06-032	0301	GRUMENTO NOVA	PZ	postazione Monte Alpi 6/7/8	ENI S.p.A. Divisione Exploration & Prod.	sversamento accidentale da vasca di stoccaggio	SITO BONIFICATO		21-apr-17	103431	21-giu-17
MT-G806-06-033	0302	POMARICO	MT	area industriale Val Basento	Calcestruzzi S.p.A.	lotto Calcestruzzi S.p.A.	SITO BONIFICATO		30-mar-01	8245	05-apr-01
MT-H687-07-003	0315	SALANDRA	MT	S.S. 407, Km 50+815	ENI S.p.A. Divisione Refining & Marketing	pv Agip n. 56585	SITO BONIFICATO		11-giu-15	126304	11-giu-15
MT-D547-07-009	0321	FERRANDINA	MT	area industriale Val Basento	CO.PAR.M. Srl	lotto CO.PAR.M. Srl	SITO BONIFICATO		11-feb-10	25346	11-feb-10
PZ-G942-08-003_rev1	0342	POTENZA	PZ	loc. Pian Cardillo	S.T.L. Superconsorzio Trasporti Lucani	ribaltamento autocisterna	SITO BONIFICATO		30-mar-01	8362	06-apr-01
PZ-F817-08-008	0347	MURO LUCANO	PZ	c/da Serroni		fuoriuscita olio isolante da cabina primaria "Lomonaco"	SITO BONIFICATO	ENEL - div. Infrastrutture e Reti - zona di Potenza	30-mar-01	8378	06-apr-01
MT-D547-09-002	0358	FERRANDINA	MT	area industriale Val Basento	BIOCARE srl	lotto Biocare srl	SITO BONIFICATO		30-mar-01	8380	06-apr-01
MT-F052-09-005	0361	MATERA	MT	La Martella	Comune di MATERA	immissione percolato area a valle settori III e IV	SITO BONIFICATO		30-mar-01	8417	06-apr-01
MT-L418-09-011_rev1	0367	TRICARICO	MT	via del Popolo	Esso Italiana s.r.l.	pv dismesso Esso 8019	SITO BONIFICATO	Esso Italiana srl	30-mar-01	8424	06-apr-01
MT-D547-09-014	0370	FERRANDINA	MT	bosco di Salandra	ENI Spa - Divisione Exploration & Production	condotta pozzi Gampo Grottole/Ferrandina	SITO BONIFICATO		27-ago-01	21085	29-ago-01
MT-C888-10-002	0373	COLOBRARO	MT	loc. Monticello	Comunità Montana Basso Sinni	area sottostante discarica RSU	SITO BONIFICATO		02-feb-07	37104	08-feb-07
MT-H591-10-005	0376	ROTONDELLA	PZ	area artigianale	Blocchi Portastampi Normalizzati srl	sede Blocchi Portastampo Normalizzati srl	SITO BONIFICATO		27-dic-10	245593	28-dic-10

Codice anagrafe PRB 2016	Codifica PRB 2023	Comune	Prov	Località	Soggetto	Descrizione	Iter procedurale	Denunciante	Data denuncia	N. prot. denuncia	Data prot. denuncia
MT-F052-10-006	0377	MATERA	MT	loc. La Martella	Comune di Matera	fuoriuscita acque meteoriche da settori III, IV	SITO BONIFICATO		28-mar-00	8682	30-mar-00
PZ-F817-10-013	0384	MURO LUCANO	PZ	via G. Marconi	ENI S.p.A. Divisione Refinig & Marketing	rimozione serbatoi pv Agip n. 8707	SITO BONIFICATO		27-apr-01	10679	7-mag-01
MT-G712-10-015	0386	PISTICCI	MT	Marina di Pisticci	non indicato	idrovara Marina di Pisticci	SITO BONIFICATO		28-ott-14	171477	28-ott-14
PZ-L181-10-021_rev1	0392	TITO	PZ	loc. Aia dei Monaci	B & B ECOTito srl	fuoriuscita percolato da strazione di trasferimento RSU	SITO BONIFICATO		01-ago-03	17808	05-ago-03
MT-H687-10-026	0397	SALANDRA	MT	agro di Salandra	ENI Spa - Divisione Exploration & Production	condotta di collegam. - innesto Grottole 30	SITO BONIFICATO		15-dic-97		
MT-D547-13-001	0430	FERRANDINA	MT	area pozzo Pisticci 1	ENI Spa - Divisione Exploration & Production	evidenza visiva durante lavori di ripristino ambientale di potenz contam	SITO BONIFICATO	ENI Spa - Divisione Exploration & Production	17-gen-05	10822	19-gen-05
PZ-M269-13-009	0438	PATERNO	PZ	loc. Lagarello - Frassineto	Acquedotto Lucano Spa	terreno agricoli presso impianto di depurazione	SITO BONIFICATO	Arpab	16-nov-10	213501	16-nov-10
MT-G712-13-024	0453	PISTICCI	MT	loc. Lavandaio	Comune di Pisticci	ex discarica RSU	SITO BONIFICATO	Comune di Pisticci	30-mar-01	8245	05-apr-01
MT-G712-13-027	0456	PISTICCI	MT	SS 106, Km 440+165	TotaleErg Spa	rimozione serbatoi interrati NI003415	SITO BONIFICATO	TotaleErg Spa	30-mar-01	8245	05-apr-01
MT-F052-14-002	0459	MATERA	MT	SS 99 Matera - Altamura Km 11,2	ILA Laterizi srl	deposito di rifiuti vari	SITO BONIFICATO	ILA Laterizi srl	30-mar-01	8369	06-apr-01
MT-L477-14-003	0460	TURSI	MT	località Canala	Acquedotto Lucano Spa	impianto di depurazione di Tursi	SITO BONIFICATO	Acquedotto Lucano Spa	09-set-09	176672	28-set-09
MT-M256-14-006_rev1	0463	SCANZANO JONICO	MT	località Lido Torre	SAM Agricola a.r.l.	effluenti zootecnici in canali di scolo	SITO BONIFICATO	Stazione forestale di Scanzanp Jonico	30-mar-01	8245	05-apr-01
MT-G712-14-007	0464	PISTICCI	MT	area pozzo Pisticci 25-26-27	ENI Spa - Divisione Exploration & Production	rottura condotta esterno area pozzo Pisticci 25-26-27	SITO BONIFICATO	ENI Spa - Divisione Exploration & Production	01-mar-14	38078	06-mar-14
PZ-L326-14-013	0470	TRAMUTOLA	PZ	loc. S. Stefano	Acquedotto Lucano Spa	Perdita si acqua da impianto di depurazione	SITO BONIFICATO	Acquedotto Lucano Spa	13-apr-17	79917	12-mag-17
PZ-I305-14-019_rev1	0476	SANT'ARCANGELO	PZ	c.da Piano S. Vito	ENI Spa - Downstream & Industrial Operations	Ex centro agricolo n. 8704	SITO BONIFICATO	ENI Spa - Downstream & Industrial Operations	22-apr-05	81986	28-apr-05
MT-F052-14-021	0478	MATERA	MT	S.S. 99 Km 13 + 576	Esso Italiana s.r.l.	rimozione serbatoi interrati pvf 0191 - 105136	SITO BONIFICATO	Esso Italiana srl	23-feb-15	34478	23-feb-15
PZ-D593-15-011	0489	FILIANO	PZ	c.da Carpini	Acquedotto Lucano Spa	perdita rete fognaria cumulo di materiali contenenti amianto su area President Hotel	SITO BONIFICATO	Acquedotto Lucano Spa	30-mar-01	8372	06-apr-01
	0688	MATERA	MT	via Schiavone 2	Gianpetruzzi Srl		SITO BONIFICATO	Gruppo Carabinieri Forestale di Matera	07-feb-17	23964	09-feb-17

Codice anagrafe PRB 2016	Codifica PRB 2023	Comune	Prov	Località	Soggetto	Descrizione	Iter procedurale	Denunciante	Data denuncia	N. prot. denuncia	Data prot. denuncia
MT-G712-98-001	0002	PISTICCI	MT	loc. Pantone Cucchera	ENI S.p.A. Divisione Agip	area pozzo Pisticci 9	OBBLIGATO ALLA CARATTERIZZAZIONE		26-ott-98	7539	29-ott-98
PZ-H307-00-003	0007	RIONERO IN VULTURE	PZ	comune di Rionero in V.	Vetreria Rionero S.p.A.	ex vetreria	OBBLIGATO ALLA CARATTERIZZAZIONE	Comune di Rionero in Vulture	29-mar-00	8745	31-mar-00
PZ-F104-00-007	0011	MELFI	PZ	san Nicola	S.F.I.R. S.p.A.	area stabilimento ex zuccherificio del Rendina	OBBLIGATO ALLA CARATTERIZZAZIONE		14-giu-00	13658	21-giu-01
PZ-B173-00-010	0014	BRIENZA	PZ	monte Gargaruso	ENI S.p.A. Divisione Agip	pozzo di ricerca Monte Gargaruso 1	OBBLIGATO ALLA CARATTERIZZAZIONE		8-ago-00		
PZ-G942-01-003	0020	POTENZA	PZ	viale Firenze	Esso Italiana s.r.l.	punto vendita carburanti Esso 7143	OBBLIGATO ALLA CARATTERIZZAZIONE	Esso Italiana srl	28-mar-01	8136	4-apr-01
PZ-G942-01-004	0021	POTENZA	PZ	via Ciccotti	Esso Italiana s.r.l.	punto vendita carburanti	OBBLIGATO ALLA CARATTERIZZAZIONE		28-mar-01	8137	4-apr-01
PZ-L874-01-013	0030	VIGGIANO	PZ	LOC. Valloni	ENI S.p.A. Divisione Agip	Monte Alpi 3 dir	OBBLIGATO ALLA CARATTERIZZAZIONE	ENI S.p.A. Divisione Agip	30-mar-01	8243	05-apr-01
MT-D547-01-020	0037	FERRANDINA	MT		Società Petrolifera Italiana	Tredicicchio 1	OBBLIGATO ALLA CARATTERIZZAZIONE	Società Petrolifera Italiana	30-mar-01	8245	05-apr-01
MT-G712-01-021	0038	PISTICCI	MT		Società Petrolifera Italiana	Fosso del Brigante 1	OBBLIGATO ALLA CARATTERIZZAZIONE	Società Petrolifera Italiana	30-mar-01	8245	05-apr-01
MT-G786-01-023	0040	POLICORO	MT	loc. Madonella	Società Petrolifera Italiana	Policoro 1	OBBLIGATO ALLA CARATTERIZZAZIONE	Società Petrolifera Italiana	30-mar-01	8245	05-apr-01
PZ-B440-01-025	0042	CALVELLO	PZ	loc. Bosco Autiero	ENI S.p.A. Divisione Agip	Cerro Falcone 1 - cerro Falcone 1 dir A	OBBLIGATO ALLA CARATTERIZZAZIONE	ENI S.p.A. Divisione Agip	30-mar-01	8358	06-apr-01
MT-G712-01-027	0044	PISTICCI	MT	loc. Pantone	ENI S.p.A. Divisione Agip	Pisticci 5	OBBLIGATO ALLA CARATTERIZZAZIONE	ENI S.p.A. Divisione Agip	30-mar-01	8361	06-apr-01
MT-H687-01-029	0046	SALANDRA	MT		ENI S.p.A. Divisione Agip	Grottole 29	OBBLIGATO ALLA CARATTERIZZAZIONE	ENI S.p.A. Divisione Agip	30-mar-01	8364	06-apr-01
MT-G712-01-044	0061	PISTICCI	MT	loc. Pantone	ENI S.p.A. Divisione Agip	Pisticci 6	OBBLIGATO ALLA CARATTERIZZAZIONE	ENI S.p.A. Divisione Agip	30-mar-01	8379	06-apr-01
PZ-D010-01-062	0079	CORLETO PERTICARA	PZ	loc. Difesa Matinelle	ENI S.p.A. Divisione Agip	Tempa la Manara 1	OBBLIGATO ALLA CARATTERIZZAZIONE	ENI S.p.A. Divisione Agip	30-mar-01	8397	06-apr-01
MT-H687-01-066	0083	SALANDRA	MT		ENI S.p.A. Divisione Agip	Demma 2x	OBBLIGATO ALLA CARATTERIZZAZIONE	ENI S.p.A. Divisione Agip	30-mar-01	8401	06-apr-01

Codice anagrafe PRB 2016	Codifica PRB 2023	Comune	Prov	Località	Soggetto	Descrizione	Iter procedurale	Denunciante	Data denuncia	N. prot. denuncia	Data prot. denuncia
PZ-L874-01-068	0085	VIGGIANO	PZ		ENI S.p.A. Divisione Agip	Costa Molina W 1 dir	OBBLIGATO ALLA CARATTERIZZAZIONE	ENI S.p.A. Divisione Agip	30-mar-01	8403	06-apr-01
PZ-D010-01-069	0086	CORLETO PERTICARA	PZ	loc. Collemaggio	ENI S.p.A. Divisione Agip	Gorgoglione 1	OBBLIGATO ALLA CARATTERIZZAZIONE	ENI S.p.A. Divisione Agip	30-mar-01	8404	06-apr-01
PZ-D010-01-071	0088	CORLETO PERTICARA	PZ	loc. Panduni	ENI S.p.A. Divisione Agip	Tempa d'Emma 1 ST ter	OBBLIGATO ALLA CARATTERIZZAZIONE	ENI S.p.A. Divisione Agip	30-mar-01	8406	06-apr-01
PZ-L874-01-073	0090	VIGGIANO	PZ	loc. Pietracicuta	ENI S.p.A. Divisione Agip	Monte Enoc Ovest 1	OBBLIGATO ALLA CARATTERIZZAZIONE	ENI S.p.A. Divisione Agip	30-mar-01	8408	06-apr-01
PZ-D010-01-075	0092	CORLETO PERTICARA	PZ	c.da Occhiorosso	ENI S.p.A. Divisione Agip	Tempa Rossa 2	OBBLIGATO ALLA CARATTERIZZAZIONE	ENI S.p.A. Divisione Agip	30-mar-01	8410	06-apr-01
PZ-B440-01-076	0093	CALVELLO	PZ	loc. La Lena Riccia	ENI S.p.A. Divisione Agip	Caldarosa 1 - Caldarosa 1 dir A - Caldarosa 1 dir AST	OBBLIGATO ALLA CARATTERIZZAZIONE	ENI S.p.A. Divisione Agip	30-mar-01	8411	06-apr-01
PZ-D010-01-077	0094	CORLETO PERTICARA	PZ	loc. Perticara	ENI S.p.A. Divisione Agip	Tempa Rossa 1dir - Tempa Rossa 1 dir st. ter.	OBBLIGATO ALLA CARATTERIZZAZIONE	ENI S.p.A. Divisione Agip	30-mar-01	8412	06-apr-01
PZ-B440-01-078	0095	CALVELLO	PZ	loc. Cugno di Salice	ENI S.p.A. Divisione Agip	Volturino 1 - Volturino 1 orA	OBBLIGATO ALLA CARATTERIZZAZIONE	ENI S.p.A. Divisione Agip	30-mar-01	8413	06-apr-01
PZ-L874-01-079	0096	VIGGIANO	PZ	loc. Cafarlocchia	ENI S.p.A. Divisione Agip	Monte Enoc 1	OBBLIGATO ALLA CARATTERIZZAZIONE	ENI S.p.A. Divisione Agip	30-mar-01	8414	06-apr-01
PZ-F295-01-081	0098	MOLITERNO	PZ		ENI S.p.A. Divisione Agip	Castellana 1	OBBLIGATO ALLA CARATTERIZZAZIONE	ENI S.p.A. Divisione Agip	30-mar-01	8416	06-apr-01
PZ-F573-01-084	0101	MONTEMURRO	PZ		ENI S.p.A. Divisione Agip	Costa Molina 2	OBBLIGATO ALLA CARATTERIZZAZIONE	ENI S.p.A. Divisione Agip	30-mar-01	8419	06-apr-01
MT-D547-01-087	0104	FERRANDINA	MT		ENI S.p.A. Divisione Agip	Grottole 28	OBBLIGATO ALLA CARATTERIZZAZIONE	ENI S.p.A. Divisione Agip	30-mar-01	8422	06-apr-01
PZ-B440-01-090	0107	CALVELLO	PZ	loc. bosco Auditiero	ENI S.p.A. Divisione Agip	Cerro Falcone 2x - Cerro Falcone 2x dir A - Cerro Falcone 2x dir A/B	OBBLIGATO ALLA CARATTERIZZAZIONE	ENI S.p.A. Divisione Agip	30-mar-01	8425	06-apr-01
PZ-L874-01-093	0110	VIGGIANO	PZ	loc. Cafarlocchia	ENI S.p.A. Divisione Agip	Monte Enoc 2 or - Monte Enoc NW 1 - Monte Enoc 9 or	OBBLIGATO ALLA CARATTERIZZAZIONE	ENI S.p.A. Divisione Agip	30-mar-01	8428	06-apr-01
MT-G712-01-094	0111	PISTICCI	MT	loc. La Recisa	ENI S.p.A. Divisione Agip	Pisticci 12	OBBLIGATO ALLA CARATTERIZZAZIONE	ENI S.p.A. Divisione Agip	30-mar-01	8429	06-apr-01
MT-F052-01-099_rev1	0116	MATERA	MT	c.da Alvino	Calcestruzzi S.p.A.	distributore carburanti privato	OBBLIGATO ALLA CARATTERIZZAZIONE		24-ott-01	21720	9-nov-00

Codice anagrafe PRB 2016	Codifica PRB 2023	Comune	Prov	Località	Soggetto	Descrizione	Iter procedurale	Denunciante	Data denuncia	N. prot. denuncia	Data prot. denuncia
PZ-C199-01-100	0117	CASTELLUCCIO INF.	PZ	loc. Caricchio	EMAR s.r.l.	discarica RSU	OBBLIGATO ALLA CARATTERIZZAZIONE		5-nov-01	26364	09-nov-01
MT-D547-01-101	0118	FERRANDINA	MT	area industriale	ENI S.p.A. Divisione Agip	ex EniChem	OBBLIGATO ALLA CARATTERIZZAZIONE		7-nov-01	26807	15-nov-01
MT-G712-01-102	0119	PISTICCI	MT	area industriale	ENI S.p.A. Divisione Agip	area ex metanolo e pista da volo	OBBLIGATO ALLA CARATTERIZZAZIONE		7-nov-01	26807	15-nov-01
PZ-F295-02-014	0133	MOLITERNO	PZ	loc. Tempa la Guarella	comunità montana Alto Agri	inquinamento fosso Acqua del Papa adiacente discarica RSU	OBBLIGATO ALLA CARATTERIZZAZIONE		31-lug-02	16455	01-ago-02
PZ-L181-02-015	0134	TITO	PZ	loc. Faschete	Martinelli Benito	ribaltamento autocisterna per trasporto gasolio	OBBLIGATO ALLA CARATTERIZZAZIONE		8-ago-02	17160	09-ago-02
PZ-E493-02-017	0136	LAVELLO	PZ	Km 57+700 SS 655	Maresca Michelangelo	ribaltamento autocisterna per trasporto benzina	OBBLIGATO ALLA CARATTERIZZAZIONE		29-ago-02	18588	04-set-02
MT-D547-03-013	0138	FERRANDINA	MT	val Basento	Mythen s.r.l.	Val Basento/area ex IRS	OBBLIGATO ALLA CARATTERIZZAZIONE				
MT-G712-03-003	0139	PISTICCI	MT	loc. La Recisa	comune di Pisticci	sversamento percolato nel fosso Chiobbica	OBBLIGATO ALLA CARATTERIZZAZIONE		19-mar-03	5906	20-mar-03
MT-M256-03-004	0140	SCANZANO IONICO	MT	loc. Idrovora Vecchia	Società Petrolifera Italiana Spa	area pozzo "Fornaciara 1"	OBBLIGATO ALLA CARATTERIZZAZIONE		18-mar-03	5983	20-mar-03
PZ-E409-03-005	0141	LAGONEGRO	PZ	via Roma	TAMOIL Petroli SpA	rilevazione presenza di un serbatoio non a tenuta pv 8148	OBBLIGATO ALLA CARATTERIZZAZIONE		21-mar-03	6206	25-mar-03
MT-D547-03-006 rev1	0142	FERRANDINA	MT	area industriale	ECOIL ITALIA S.r.l.	area ex liquichimica	OBBLIGATO ALLA CARATTERIZZAZIONE		16-mag-03	10713	16-mag-03
PZ-C619-03-007	0143	CHIAROMONTE	PZ	loc. Tempa Angari	comune di Chiaromonte	discarica RSU dismessa	OBBLIGATO ALLA CARATTERIZZAZIONE		19-mag-03	10784	19-mag-03
MT-G786-03-011	0147	POLICORO	MT		Società Petrolifera Italiana Spa	area pozzo "Masseria Petrulla 1"	OBBLIGATO ALLA CARATTERIZZAZIONE		02-ott-03	22754	07-ott-03
PZ-F104-03-012	0148	MELFI	PZ	loc. Parasacco	Agip Petroli S.p.A.	punto vendita carburanti N. 8744	OBBLIGATO ALLA CARATTERIZZAZIONE		31-ott-03	25157	04-nov-03
PZ-SINT-04-001	0149	TITO	PZ			area industriale di Tito	OBBLIGATO ALLA CARATTERIZZAZIONE				
PZ-L738-04-004	0153	VENOSA	PZ	loc. Notarchirico	Consorzio SEARI	fuoriuscita percolato dalla discarica RSU	OBBLIGATO ALLA CARATTERIZZAZIONE		02-mar-04	57398	06-mar-04

Codice anagrafe PRB 2016	Codifica PRB 2023	Comune	Prov	Località	Soggetto	Descrizione	Iter procedurale	Denunciante	Data denuncia	N. prot. denuncia	Data prot. denuncia
MT-F052-04-005	0154	MATERA	MT	via La Martella	Giuseppe GIANDOMENICO & C. s.n.c.	stazione di servizio ERG	OBBLIGATO ALLA CARATTERIZZAZIONE		09-apr-04	99896	23-apr-04
MT-D547-04-006	0155	FERRANDINA	MT	area industriale Val Basento	SYNDIAL	area diaframmata ex Nuova Chimica Ferrandina	OBBLIGATO ALLA CARATTERIZZAZIONE		19-apr-04	103940	27-apr-04
MT-D547-04-009_rev1	0158	FERRANDINA	MT	area industriale Val Basento	Manifattura Italiana Divani S.p.A.	lotto Manifattura Italiana Divani S.p.A.	OBBLIGATO ALLA CARATTERIZZAZIONE		24-mag-04	129762	24-mag-04
MT-H687-04-011	0160	SALANDRA	MT	area industriale Val Basento	FERGAS S.r.l.	area ex mensa AGIP	OBBLIGATO ALLA CARATTERIZZAZIONE				
MT-G712-04-012	0161	PISTICCI	MT	area industriale Val Basento	Freudenberg Politec S.r.l.	area stabilimento e magazzino	OBBLIGATO ALLA CARATTERIZZAZIONE		16-lug-04	169408	20-lug-04
MT-D547-04-019	0168	FERRANDINA	MT	area industriale Val Basento	SAN IMMOBILIARE Srl	lotto SAN IMMOBILIARE Srl	OBBLIGATO ALLA CARATTERIZZAZIONE		09-set-04	198499	20-set-04
MT-D547-05-001	0172	FERRANDINA	MT	area industriale Val Basento	Gerardi & Creanza s.n.c.	area Gerardi & Creanza s.n.c.	OBBLIGATO ALLA CARATTERIZZAZIONE		08-gen-05	5435	11-gen-05
MT-G712-05-004	0175	PISTICCI	MT	area industriale Val Basento	Consorzio per Lo Sviluppo Industriale di Mt	area discarica di 2a cat. Tipo C	OBBLIGATO ALLA CARATTERIZZAZIONE		21-feb-05	37001	25-feb-05
PZ-L181-05-005	0176	TITO	PZ	area industriale di Tito	Lucana Trasporti S.r.l.	lotto Lucana Trasporti S.r.l.	OBBLIGATO ALLA CARATTERIZZAZIONE		03-mar-05	45746	09-mar-05
MT-G712-05-006	0177	PISTICCI	MT	area industriale Val Basento	DOW Italia S.r.l.	lotto DOW Italia S.r.l.	OBBLIGATO ALLA CARATTERIZZAZIONE		03-mar-05	45808	08-mar-05
MT-G712-05-007_rev1	0178	PISTICCI	MT	area industriale Val Basento	EQUIPOLYMERS S.r.l.	lotto EQUIPOLYMER S.r.l.	OBBLIGATO ALLA CARATTERIZZAZIONE		03-mar-05	45812	09-mar-05
PZ-G942-05-008	0179	POTENZA	PZ	lc. Vallone Calabrese	Comune di Potenza	area circostante termovalorizzatore	OBBLIGATO ALLA CARATTERIZZAZIONE		04-mar-05	45743	09-mar-05
MT-G712-05-009	0180	PISTICCI	MT	area industriale Val Basento	IMMOBILIARE SNIA Srl	lotto ex Società Caffaro Pakaging Srl	OBBLIGATO ALLA CARATTERIZZAZIONE		18-mar-05	57174	22-mar-05
MT-G712-05-010	0181	PISTICCI	MT	area industriale Val Basento	Electric Works Electronic Materials (Italy) S.p.A.	lotto ex area ENICHEM	OBBLIGATO ALLA CARATTERIZZAZIONE		17-mar-05	57175	22-mar-05
MT-G806-05-011_rev1	0182	POMARICO	MT	area PIP - loc. La Manfredara		ex opificio industriale "CBE SCARL"	OBBLIGATO ALLA CARATTERIZZAZIONE	Comune di POMARICO	22-mar-05	57517	23-mar-05
PZ-L181-05-013	0184	TITO	PZ	area industriale di Tito Scalo	INPES Prefabbricati S.p.A.	area stabilimento INPES Prefabbricati S.p.A.	OBBLIGATO ALLA CARATTERIZZAZIONE		23-mar-05	61293	30-mar-05

Codice anagrafe PRB 2016	Codifica PRB 2023	Comune	Prov	Località	Soggetto	Descrizione	Iter procedurale	Denunciante	Data denuncia	N. prot. denuncia	Data prot. denuncia
PZ-L181-05-014	0185	TITO	PZ	area industriale di Tito Scalo	ANSALDO Segnalamento Ferroviario SpA	stabilimento di Tito Scalo	OBBLIGATO ALLA CARATTERIZZAZIONE		14-apr-05	75228	18-apr-05
MT-D547-05-015	0186	FERRANDINA	MT	area industriale Val Basento	COGESTRA s.r.l.	stabilimento di Ferrandina	OBBLIGATO ALLA CARATTERIZZAZIONE		12-apr-05	76274	19-apr-05
PZ-E409-05-016	0187	LAGONEGRO	PZ	via Roma	ENI S.p.A.	p.v. AGIP n. 8574	OBBLIGATO ALLA CARATTERIZZAZIONE		15-apr-05	76310	19-apr-05
PZ-L181-05-017	0188	TITO	PZ	area industriale di Tito Scalo	ISOMAX s.r.l.	lotto Isomax s.r.l.	OBBLIGATO ALLA CARATTERIZZAZIONE		15-apr-05	75688	18-apr-05
MT-G712-05-018	0189	TITO	PZ	area industriale di Tito Scalo	OMCM S.p.A. Angelo Pastore e Figli	lotto OMCM S.p.A.	OBBLIGATO ALLA CARATTERIZZAZIONE		22-apr-05	81748	27-apr-05
MT-G712-05-020	0191	PISTICCI	MT	area industriale Val Basento	Tecnoparco Valbasento S.p.A.	lotto Tecnoparco Valbasento S.p.A.	OBBLIGATO ALLA CARATTERIZZAZIONE		22-apr-05	82412	28-apr-05
MT-G712-05-021	0192	PISTICCI	MT	area industriale Val Basento	Nylstar S.p.A.	lotto Nylstar S.p.A.	OBBLIGATO ALLA CARATTERIZZAZIONE		22-apr-05	82412	28-apr-05
MT-G712-05-022_rev1	0193	PISTICCI	MT	area industriale Val Basento	Biosearch Manufacturing S.r.l.	lotto Biosearch Manufacturing S.r.l.	OBBLIGATO ALLA CARATTERIZZAZIONE		22-apr-05	82412	28-apr-05
MT-G712-05-023	0194	PISTICCI	MT	area industriale Val Basento	PREGIS SpA (ex PACTIV S.r.l.)	lotto PACTIV S.r.l.	OBBLIGATO ALLA CARATTERIZZAZIONE		22-apr-05	82412	28-apr-05
PZ-L181-05-024	0195	TITO	PZ	area industriale di Tito Scalo	A.T.P. s.r.l.	lotto 18 - A.T.P. S.r.l.	OBBLIGATO ALLA CARATTERIZZAZIONE		23-apr-05	82858	28-apr-05
PZ-L181-05-025_rev1	0196	TITO	PZ	area industriale di Tito Scalo	Pierrel Medical Care S.p.A.	lotto Pierrel Medical Care S.p.A.	OBBLIGATO ALLA CARATTERIZZAZIONE		02-mag-05	85226	03-mag-05
PZ-L181-05-026	0197	TITO	PZ	area industriale di Tito Scalo	BEA Service s.r.l.	lotto BEA Service S.r.l.	OBBLIGATO ALLA CARATTERIZZAZIONE		11-mag-05	94543	13-mag-05
PZ-L181-05-027_rev1	0198	TITO	PZ	area industriale di Tito Scalo	VIDETTA Antonio s.n.c.	lotto VIDETTA Antonio s.n.c.	OBBLIGATO ALLA CARATTERIZZAZIONE		10-mag-05	94571	13-mag-05
MT-D547-05-028	0199	FERRANDINA	MT	area industriale Val Basento	BNG s.r.l.	lotto BNG s.r.l.	OBBLIGATO ALLA CARATTERIZZAZIONE		17-mag-05	101968	24-mag-05
PZ-L181-05-029_rev1	0200	TITO	PZ	area industriale di Tito Scalo	FAVRE s.r.l.	lotto FAVRE s.r.l.	OBBLIGATO ALLA CARATTERIZZAZIONE		11-lug-05	145318	25-lug-05
MT-G712-05-030	0201	PISTICCI	MT	area industriale Val Basento	HELLENIC Environmental System Industry s.a. (HELESI)	lotto HELLENIC s.a	OBBLIGATO ALLA CARATTERIZZAZIONE		14-lug-05	145776	25-lug-05

Codice anagrafe PRB 2016	Codifica PRB 2023	Comune	Prov	Località	Soggetto	Descrizione	Iter procedurale	Denunciante	Data denuncia	N. prot. denuncia	Data prot. denuncia
PZ-L181-05-031	0202	TITO	PZ	area industriale di Tito Scalo	RAID GOMME s.r.l.	lotto RAID GOMME s.r.l.	OBBLIGATO ALLA CARATTERIZZAZIONE		27-lug-05	153668	02-ago-05
PZ-L181-05-032_rev1	0203	TITO	PZ	area industriale di Tito Scalo	GARDENIA S.p.A.	lotto GARDENIA S.p.A.	OBBLIGATO ALLA CARATTERIZZAZIONE		04-ago-05	159214	08-ago-05
MT-SINV-05-033	0204	SALANDRA ED ALTRI	MT	area industriale Val Basento	RFI S.p.A.	aree lungo la tratta Salandra Scalo - Pisticci Scalo	OBBLIGATO ALLA CARATTERIZZAZIONE		08-ago-05	162693	12-ago-05
PZ-L181-05-034_rev1	0205	TITO	PZ	area industriale di Tito Scalo	SINORO S.r.l.	lotto SINORO S.r.l.	OBBLIGATO ALLA CARATTERIZZAZIONE		26-ago-05	169470	30-ago-05
PZ-L181-05-035	0206	TITO	PZ	area industriale di Tito Scalo	Istituto Profilattico Sperimentale	lotto Istituto Profilattico Sperimentale	OBBLIGATO ALLA CARATTERIZZAZIONE		26-ago-05	169470	30-ago-05
PZ-L181-05-036	0207	TITO	PZ	area industriale di Tito Scalo	SOMIA S.r.l.	lotto SOMIA S.r.l.	OBBLIGATO ALLA CARATTERIZZAZIONE		26-ago-05	169470	30-ago-05
PZ-L181-05-037	0208	TITO	PZ	area industriale di Tito Scalo	SOMI SERVICE s.r.l.	lotto SOMI SERVICE s.r.l.	OBBLIGATO ALLA CARATTERIZZAZIONE		26-ago-05	169470	30-ago-05
PZ-L181-05-039_rev1	0210	TITO	PZ	area industriale di Tito Scalo	Metal System s.r.l.	lotto Metal System s.r.l.	OBBLIGATO ALLA CARATTERIZZAZIONE		16-set-05	182638	16-set-05
PZ-L181-05-040	0211	TITO	PZ	area industriale di Tito Scalo	ELESYSTEM s.r.l.	lotto ELESYSTEM s.r.l.	OBBLIGATO ALLA CARATTERIZZAZIONE		16-set-05	182638	16-set-05
PZ-L181-05-041	0212	TITO	PZ	area industriale di Tito Scalo	TECOSTEEL s.r.l.	lotto TECOSTEEL s.r.l.	OBBLIGATO ALLA CARATTERIZZAZIONE		16-set-05	182638	16-set-05
PZ-L181-05-042	0213	TITO	PZ	area industriale di Tito Scalo	IDRO.ME.C. s.n.c.	lotto IDRO.ME.C. s.n.c.	OBBLIGATO ALLA CARATTERIZZAZIONE		16-set-05	182638	16-set-05
PZ-L181-05-044	0215	TITO	PZ	area industriale di Tito Scalo	TARANTINO Mario	lotto TARANTINO Mario	OBBLIGATO ALLA CARATTERIZZAZIONE		23-set-05	193919	29-set-05
PZ-L181-05-045	0216	TITO	PZ	area industriale di Tito Scalo	C.P.E. s.r.l.	lotto C.P.E. s.r.l.	OBBLIGATO ALLA CARATTERIZZAZIONE		23-set-05	193919	29-set-05
PZ-L181-05-046	0217	TITO	PZ	area industriale di Tito Scalo	G.R. SISTEMI ARREDI s.a.s.	lotto G.R. SISTEMI ARREDI s.a.s.	OBBLIGATO ALLA CARATTERIZZAZIONE		23-set-05	193919	29-set-05
PZ-L181-05-047	0218	TITO	PZ	area industriale di Tito Scalo	CATAPANO s.r.l.	lotto CATAPANO s.r.l.	OBBLIGATO ALLA CARATTERIZZAZIONE		23-set-05	193919	29-set-05
PZ-L181-05-048	0219	TITO	PZ	area industriale di Tito Scalo	CONSORZIO A.S.I. di Potenza	Deposito Protezione Civile	OBBLIGATO ALLA CARATTERIZZAZIONE		23-set-05	193919	29-set-05

Codice anagrafe PRB 2016	Codifica PRB 2023	Comune	Prov	Località	Soggetto	Descrizione	Iter procedurale	Denunciante	Data denuncia	N. prot. denuncia	Data prot. denuncia
PZ-L181-05-049	0220	TITO	PZ	area industriale di Tito Scalo	CIRIGILIANO Angelo n. 19	lotto CIRIGILIANO Angelo n. 19	OBBLIGATO ALLA CARATTERIZZAZIONE		23-set-05	193919	29-set-05
PZ-L181-05-050_rev1	0221	TITO	PZ	area industriale di Tito Scalo	TECNOFERRO s.r.l.	lotto TECNOFERRO s.r.l.	OBBLIGATO ALLA CARATTERIZZAZIONE		23-set-05	193919	29-set-05
PZ-L181-05-051	0222	TITO	PZ	area industriale di Tito Scalo	SIDERGEO s.r.l. (lotto 37)	lotto SIDERGEO s.r.l. (lotto 37)	OBBLIGATO ALLA CARATTERIZZAZIONE		23-set-05	193919	29-set-05
PZ-L181-05-052	0223	TITO	PZ	area industriale di Tito Scalo	CIRIGILIANO Angelo n. 35	lotto CIRIGILIANO Angelo n. 35	OBBLIGATO ALLA CARATTERIZZAZIONE		23-set-05	193919	29-set-05
MT-H687-05-053_rev1	0224	SALANDRA	MT	area industriale Val Basento	LAFARGE ROOFING S.p.A.	lotto LAFARGE ROOFING S.p.A.	OBBLIGATO ALLA CARATTERIZZAZIONE		28-set-05	195051	30-set-05
PZ-L181-05-054	0225	TITO	PZ	area industriale di Tito Scalo	AGECO di Giovanni Agoglia	lotto AGECO di Giovanni Agoglia	OBBLIGATO ALLA CARATTERIZZAZIONE		07-ott-05	204407	12-ott-05
PZ-L181-05-055	0226	TITO	PZ	area industriale di Tito Scalo	METALTECNO SpA	lotto METALTECNO SpA	OBBLIGATO ALLA CARATTERIZZAZIONE		10-ott-05	204408	12-ott-05
PZ-L181-05-056_rev1	0227	TITO	PZ	area industriale di Tito Scalo	PELLETTIERI SpA	lotti 56 e 59 PELLETTIERI SpA	OBBLIGATO ALLA CARATTERIZZAZIONE		10-ott-05	204408	12-ott-05
PZ-L181-05-057_rev1	0228	TITO	PZ	area industriale di Tito Scalo	FARMATRE Srl	lotto FARMATRE Srl	OBBLIGATO ALLA CARATTERIZZAZIONE		10-ott-05	204408	12-ott-05
PZ-L181-05-058_rev1	0229	TITO	PZ	area industriale di Tito Scalo	INDUSTRIE ILPEA SpA	lotto INDUSTRIE ILPEA SpA	OBBLIGATO ALLA CARATTERIZZAZIONE		10-ott-05	204408	12-ott-05
PZ-L181-05-059	0230	TITO	PZ	area industriale di Tito Scalo	SULZER SUD srl	lotto SULZER SUD srl	OBBLIGATO ALLA CARATTERIZZAZIONE		10-ott-05	204408	12-ott-05
PZ-L181-05-060	0231	TITO	PZ	area industriale di Tito Scalo	S.T.M. SVILUPPO TECNOLOGIE MECCANICHE srl	lotto 71 S.T.M. SVILUPPO TECNOLOGIE MECCANICHE srl	OBBLIGATO ALLA CARATTERIZZAZIONE		10-ott-05	204408	12-ott-05
PZ-L181-05-061	0232	TITO	PZ	area industriale di Tito Scalo	CAIVANO COSTRUZIONI snc	lotto CAIVANO COSTRUZIONI snc	OBBLIGATO ALLA CARATTERIZZAZIONE		10-ott-05	204408	12-ott-05
PZ-L181-05-062_rev1	0233	TITO	PZ	area industriale di Tito Scalo	ORG. GESTIONE AZIENDALE srl	lotto ORG. GESTIONE AZIENDALE srl	OBBLIGATO ALLA CARATTERIZZAZIONE		10-ott-05	204408	12-ott-05
PZ-L181-05-063_rev1	0234	TITO	PZ	area industriale di Tito Scalo	I.D.A.L. - Industria Dolciaria Alimentare Lucana srl	lotto I.D.A.L. - Industria Dolciaria Alimentare Lucana srl	OBBLIGATO ALLA CARATTERIZZAZIONE		10-ott-05	204408	12-ott-05
MT-G712-05-064	0235	PISTICCI	MT	area industriale Val Basento	CFP Flexible Packaging S.p.A.	lotto CFP Flexible Packaging S.p.A.	OBBLIGATO ALLA CARATTERIZZAZIONE		17-ott-05	210207	20-ott-05

Codice anagrafe PRB 2016	Codifica PRB 2023	Comune	Prov	Località	Soggetto	Descrizione	Iter procedurale	Denunciante	Data denuncia	N. prot. denuncia	Data prot. denuncia
MT-D547-05-065	0236	FERRANDINA	MT	area pozzo Varisana 1	GAS PLUS ITALIANA S.p.A.	area pozzo Varisana 1	OBBLIGATO ALLA CARATTERIZZAZIONE		03-nov-05	222619	07-nov-05
PZ-L181-05-066	0237	TITO	PZ	area industriale di Tito Scalo	S.T.M. SVILUPPO TECNOLOGIE MECCANICHE srl	lotto 77 S.T.M. SVILUPPO TECNOLOGIE MECCANICHE srl	OBBLIGATO ALLA CARATTERIZZAZIONE		10-nov-05	230258	15-nov-05
PZ-L181-05-067	0238	TITO	PZ	area industriale di Tito Scalo	Giovanni VENNERI & C. s.r.l.	lotto Giovanni VENNERI & C. s.r.l.	OBBLIGATO ALLA CARATTERIZZAZIONE		10-nov-05	230258	15-nov-05
PZ-L181-05-068_rev1	0239	TITO	PZ	area industriale di Tito Scalo	PANNI & C. s.r.l.	lotto PANNI & C. s.r.l.	OBBLIGATO ALLA CARATTERIZZAZIONE		10-nov-05	230258	15-nov-05
PZ-L181-05-069	0240	TITO	PZ	area industriale di Tito Scalo	MARTORANO Domenico s.r.l.	lotto MARTORANO Domenico s.r.l.	OBBLIGATO ALLA CARATTERIZZAZIONE		10-nov-05	230258	15-nov-05
PZ-L181-05-070	0241	TITO	PZ	area industriale di Tito Scalo	GALLIANI DUEMILA	lotto GALLIANI DUEMILA	OBBLIGATO ALLA CARATTERIZZAZIONE		10-nov-05	230258	15-nov-05
PZ-L181-05-071	0242	TITO	PZ	area industriale di Tito Scalo	FIREMA trasporti S.p.A.	lotto FIREMA trasporti S.p.A.	OBBLIGATO ALLA CARATTERIZZAZIONE		10-nov-05	230258	15-nov-05
PZ-L181-05-072	0243	TITO	PZ	area industriale di Tito Scalo	COMES s.r.l.	lotto COMES s.r.l.	OBBLIGATO ALLA CARATTERIZZAZIONE		10-nov-05	230258	15-nov-05
PZ-L181-05-073_rev1	0244	TITO	PZ	area industriale di Tito Scalo	CONSORZIO A.S.I. di Potenza	lotto 77 Cirigliano Angelo (ex Basilica)	OBBLIGATO ALLA CARATTERIZZAZIONE		10-nov-05	230258	15-nov-05
PZ-L181-05-074	0245	TITO	PZ	area industriale di Tito Scalo	DOLCETTO DUE s.r.l.	lotto Dolcetto die S.r.l. (ex EDS)	OBBLIGATO ALLA CARATTERIZZAZIONE		15-nov-05	232342	16-nov-05
MT-G712-05-075	0246	PISTICCI	MT	area industriale Val Basento	Ergom Automotive S.p.A.	lotto Ergom Automotive S.p.A.	OBBLIGATO ALLA CARATTERIZZAZIONE		23-nov-05	242103	29-nov-05
PZ-L181-05-077	0248	TITO	PZ	area industriale di Tito Scalo	A.T.P. s.r.l.	lotto 85 - A.T.P. S.r.l.	OBBLIGATO ALLA CARATTERIZZAZIONE		13-dic-05	253735	13-dic-05
PZ-L181-05-078	0249	TITO	PZ	area industriale di Tito Scalo	LUCUS s.r.l.	lotto LUCUS s.r.l.	OBBLIGATO ALLA CARATTERIZZAZIONE		13-dic-05	253735	13-dic-05
PZ-L181-05-079_rev1	0250	TITO	PZ	area industriale di Tito Scalo	MAIA S.p.A.	lotto MAIA S.p.A.	OBBLIGATO ALLA CARATTERIZZAZIONE		13-dic-05	253735	13-dic-05
PZ-L181-05-080_rev1	0251	TITO	PZ	area industriale di Tito Scalo	OC. S.r.l. Occhialeria Artigiana	lotto OC. S.r.l. Occhialeria Artigiana	OBBLIGATO ALLA CARATTERIZZAZIONE		13-dic-05	253735	13-dic-05
PZ-L181-05-081_rev1	0252	TITO	PZ	area industriale di Tito Scalo	A.R.E.S. Group s.r.l.	lotto A.R.E.S. Group s.r.l.	OBBLIGATO ALLA CARATTERIZZAZIONE		13-dic-05	253735	13-dic-05

Codice anagrafe PRB 2016	Codifica PRB 2023	Comune	Prov	Località	Soggetto	Descrizione	Iter procedurale	Denunciante	Data denuncia	N. prot. denuncia	Data prot. denuncia
PZ-L181-05-082	0253	TITO	PZ	area industriale di Tito Scalo	Mexall colori s.r.l.	lotto Mexall colori s.r.l.	OBBLIGATO ALLA CARATTERIZZAZIONE		13-dic-05	253735	13-dic-05
PZ-L181-05-083	0254	TITO	PZ	area industriale di Tito Scalo	Carelsud s.r.l.	lotto Carelsud s.r.l.	OBBLIGATO ALLA CARATTERIZZAZIONE		13-dic-05	253735	13-dic-05
PZ-L181-05-084	0255	TITO	PZ	area industriale di Tito Scalo	Hydors s.n.c.	lotto Hydors s.n.c.	OBBLIGATO ALLA CARATTERIZZAZIONE		13-dic-05	253735	13-dic-05
PZ-L181-05-085_rev1	0256	TITO	PZ	area industriale di Tito Scalo	I.M.A.M. S.p.A.	lotto I.M.A.M. S.p.A.	OBBLIGATO ALLA CARATTERIZZAZIONE		13-dic-05	253735	13-dic-05
PZ-L181-05-086	0257	TITO	PZ	area industriale di Tito Scalo	MOTTA Arredamenti s.a.s.	lotto MOTTA Arredamenti s.a.s.	OBBLIGATO ALLA CARATTERIZZAZIONE		13-dic-05	253735	13-dic-05
PZ-L181-05-087	0258	TITO	PZ	area industriale di Tito Scalo	Gruppo PIETRAFESA S.p.A.	lotto Gruppo PIETRAFESA S.p.A.	OBBLIGATO ALLA CARATTERIZZAZIONE		13-dic-05	253735	13-dic-05
PZ-L181-05-088	0259	TITO	PZ	area industriale di Tito Scalo	RFI S.p.A.	aree di Proprietà RFI ricadenti nell'area di Tito	OBBLIGATO ALLA CARATTERIZZAZIONE		16-dic-05	257782	20-dic-05
PZ-L181-05-089_rev1	0260	TITO	PZ	area industriale di Tito Scalo	SOMI SERVICE s.n.c.	lotto SOMI SERVICE s.n.c.	OBBLIGATO ALLA CARATTERIZZAZIONE		20-dic-05	259075	21-dic-05
PZ-L181-05-090	0261	TITO	PZ	area industriale di Tito Scalo	C.M.G. Sistemi s.r.l.	lotto C.M.G. Sistemi s.r.l.	OBBLIGATO ALLA CARATTERIZZAZIONE		20-dic-05	259075	21-dic-05
PZ-L181-05-091_rev1	0262	TITO	PZ	area industriale di Tito Scalo	R.C.B. s.r.l.	lotto R.C.B. s.r.l.	OBBLIGATO ALLA CARATTERIZZAZIONE		20-dic-05	259075	21-dic-05
PZ-L181-05-092	0263	TITO	PZ	area industriale di Tito Scalo	EDINVEST s.r.l.	lotto EDINVEST s.r.l.	OBBLIGATO ALLA CARATTERIZZAZIONE		20-dic-05	259075	21-dic-05
PZ-L181-05-093_rev1	0264	TITO	PZ	area industriale di Tito Scalo	FINGEO S.p.A	lotto FINGEO S.p.A.	OBBLIGATO ALLA CARATTERIZZAZIONE		20-dic-05	259075	21-dic-05
PZ-L181-05-094	0265	TITO	PZ	area industriale di Tito Scalo	S.I.P.I. s.r.l.	lotto S.I.P.I. s.r.l.	OBBLIGATO ALLA CARATTERIZZAZIONE		20-dic-05	259075	21-dic-05
PZ-L181-05-095	0266	TITO	PZ	area industriale di Tito Scalo	Centro Servizi Imprese s.r.l.	lotto Centro Servizi Imprese s.r.l.	OBBLIGATO ALLA CARATTERIZZAZIONE		20-dic-05	259075	21-dic-05
PZ-L181-05-096	0267	TITO	PZ	area industriale di Tito Scalo	PCC Giochi e Servizi S.p.A.	lotto PCC Giochi e Servizi S.p.A.	OBBLIGATO ALLA CARATTERIZZAZIONE		20-dic-05	259075	21-dic-05
PZ-L181-05-097	0268	TITO	PZ	area industriale di Tito Scalo	SIDERGEO s.r.l. (lotto 46 ex calzaturificio Roby)	lotto SIDERGEO s.r.l. (lotto 46 ex calzaturificio Roby)	OBBLIGATO ALLA CARATTERIZZAZIONE		20-dic-05	259075	21-dic-05

Codice anagrafe PRB 2016	Codifica PRB 2023	Comune	Prov	Località	Soggetto	Descrizione	Iter procedurale	Denunciante	Data denuncia	N. prot. denuncia	Data prot. denuncia
MT-D547-05-098	0269	FERRANDINA	MT	area industriale Val Basento	Ex MATERIT	stabilimento ex Materit	OBBLIGATO ALLA CARATTERIZZAZIONE				
PZ-L181-06-001	0270	TITO	PZ	area industriale di Tito Scalo	PELLETTIERI SpA	lotto 64 - Italguaine	OBBLIGATO ALLA CARATTERIZZAZIONE		10-gen-06	20448	27-gen-06
PZ-L181-06-002	0271	TITO	PZ	area industriale di Tito Scalo	PREMAS s.r.l.	lotto PREMAS s.r.l.	OBBLIGATO ALLA CARATTERIZZAZIONE		10-gen-06	20448	27-gen-06
PZ-L181-06-003_rev1	0272	TITO	PZ	area industriale di Tito Scalo	SPAEC METAL s.r.l.	lotto 66 - Fingeo S.p.a.	OBBLIGATO ALLA CARATTERIZZAZIONE		10-gen-06	20448	27-gen-06
PZ-L181-06-004	0273	TITO	PZ	area industriale di Tito Scalo	C.T. Centro Tornitura s.n.c.	lotto C.T. Centro Tornitura s.n.c.	OBBLIGATO ALLA CARATTERIZZAZIONE		10-gen-06	20448	27-gen-06
PZ-L181-06-005_rev1	0274	TITO	PZ	area industriale di Tito Scalo	FORNACE LUCANA s.a.s.	lotto FORNACE LUCANA s.a.s.	OBBLIGATO ALLA CARATTERIZZAZIONE		10-gen-06	20448	27-gen-06
PZ-L181-06-006_rev1	0275	TITO	PZ	area industriale di Tito Scalo	ENEL DISTRIBUZIONE s.p.a.	cabina Enel	OBBLIGATO ALLA CARATTERIZZAZIONE		10-gen-06	20448	27-gen-06
PZ-L181-06-007	0276	TITO	PZ	area industriale di Tito Scalo	ZARRIELLO s.r.l.	lotto ZARRIELLO s.r.l.	OBBLIGATO ALLA CARATTERIZZAZIONE		10-gen-06	20448	27-gen-06
PZ-L181-06-008_rev1	0277	TITO	PZ	area industriale di Tito Scalo	PER.SUD s.r.l. - FEINGUSS s.r.l.	lotti 71 e 72 PER.SUD s.r.l. - FEINGUSS s.r.l.	OBBLIGATO ALLA CARATTERIZZAZIONE		10-gen-06	20448	27-gen-06
PZ-L181-06-009_rev1	0278	TITO	PZ	area industriale di Tito Scalo	FUSTILL s.r.l.	lotto FUSTILL s.r.l.	OBBLIGATO ALLA CARATTERIZZAZIONE		10-gen-06	20448	27-gen-06
PZ-L181-06-010	0279	TITO	PZ	area industriale di Tito Scalo	EUROCOMES S.R.L.	lotto EUROCOMES s.r.l.	OBBLIGATO ALLA CARATTERIZZAZIONE		10-gen-06	20448	27-gen-06
PZ-L181-06-011_rev1	0280	TITO	PZ	area industriale di Tito Scalo	SMACEF s.r.l.	lotto SMACEF s.r.l.	OBBLIGATO ALLA CARATTERIZZAZIONE		10-gen-06	20448	27-gen-06
PZ-L181-06-012	0281	TITO	PZ	area industriale di Tito Scalo	MERIDIANA s.r.l.	lotto MERIDIANA s.r.l.	OBBLIGATO ALLA CARATTERIZZAZIONE		10-gen-06	20448	27-gen-06
PZ-L181-06-013_rev1	0282	TITO	PZ	area industriale di Tito Scalo	TALENTO PROFESSIONAL STORE s.p.a.	lotto 47 - TALENTO PROFESSIONAL STORE s.p.a.	OBBLIGATO ALLA CARATTERIZZAZIONE		10-gen-06	20448	27-gen-06
PZ-L181-06-014_rev1	0283	TITO	PZ	area industriale di Tito Scalo	PIRELLI & C. RE	lotto 76 - Dolcetto Due s.r.l. - ex E.D.S.	OBBLIGATO ALLA CARATTERIZZAZIONE		10-gen-06	20448	27-gen-06
MT-D547-06-015_rev1	0284	FERRANDINA	MT	area industriale Val Basento	Consorzio per Lo Sviluppo Industriale di Mt	opera di presa in loc. Orto del Tufo	OBBLIGATO ALLA CARATTERIZZAZIONE		03-feb-06	31797	08-feb-06

Codice anagrafe PRB 2016	Codifica PRB 2023	Comune	Prov	Località	Soggetto	Descrizione	Iter procedurale	Denunciante	Data denuncia	N. prot. denuncia	Data prot. denuncia
PZ-L181-06-016	0285	TITO	PZ	area industriale di Tito Scalo	LABORATORI CARGE' s.r.l.	lotto Laboratorio Cargè s.r.l.	OBBLIGATO ALLA CARATTERIZZAZIONE		21-feb-06	48821	24-feb-06
MT-D547-06-017	0286	FERRANDINA	MT	area industriale Val Basento	Elettromeccanica Coop Costruttori s.r.l.	lotto Elettromeccanica Coop Costruttori s.r.l.	OBBLIGATO ALLA CARATTERIZZAZIONE		08-mar-06	60310	09-mar-06
MT-G712-06-018	0287	PISTICCI	MT	area industriale Val Basento	Sud Aviation s.r.l.	lotto Sud Aviation	OBBLIGATO ALLA CARATTERIZZAZIONE		17-mar-06	67555	17-mar-20
MT-D547-06-019	0288	FERRANDINA	MT	area industriale Val Basento	NOVATEX Italia SpA	lotto NOVATEX Italia SpA	OBBLIGATO ALLA CARATTERIZZAZIONE		30-mar-06	81366	04-apr-06
MT-D547-06-020	0289	FERRANDINA	MT	area industriale Val Basento	Bripla Sud s.r.l.	lotto Bripla Sud s.r.l.	OBBLIGATO ALLA CARATTERIZZAZIONE		14-apr-06	89864	18-apr-06
MT-D547-06-021 rev1	0290	FERRANDINA	MT	area industriale Val Basento	COOPBOX Italia S.p.A.	lotto COOPBOX Italia S.p.A.	OBBLIGATO ALLA CARATTERIZZAZIONE		18-apr-06	91550	20-apr-06
MT-D547-06-022	0291	FERRANDINA	MT	area industriale Val Basento	SOLDO s.r.l.	lotto SOLDO s.r.l.	OBBLIGATO ALLA CARATTERIZZAZIONE		28-apr-06	98057	02-mag-06
MT-D547-06-024	0293	FERRANDINA	MT	area industriale Val Basento	FALBIT s.r.l.	lotto FALBIT s.r.l.	OBBLIGATO ALLA CARATTERIZZAZIONE		28-apr-06	98832	03-mag-06
MT-D547-06-026	0295	FERRANDINA	MT	area industriale Val Basento	EASY s.r.l.	lotto EASY s.r.l.	OBBLIGATO ALLA CARATTERIZZAZIONE		08-mag-06	103465	09-mag-06
MT-D547-06-027	0296	FERRANDINA	MT	area industriale Val Basento	ROTORS s.r.l.	lotto ROTORS s.r.l.	OBBLIGATO ALLA CARATTERIZZAZIONE		08-mag-06	103467	09-mag-06
MT-D547-06-028	0297	FERRANDINA	MT	area industriale Val Basento	La Carpia Domenico s.r.l.	lotto La Carpia Domenico s.r.l.	OBBLIGATO ALLA CARATTERIZZAZIONE		10-mag-06	107337	15-mag-06
MT-D547-06-030	0299	FERRANDINA	MT	area industriale Val Basento	SMECAP s.r.l.	lotto SMECAP s.r.l.	OBBLIGATO ALLA CARATTERIZZAZIONE		25-mag-06	120433	31-mag-06
MT-D547-06-031	0300	FERRANDINA	MT	area industriale Val Basento	Calcestruzzi S.p.A.	lotto Calcestruzzi S.p.A.	OBBLIGATO ALLA CARATTERIZZAZIONE		26-mag-06	121318	01-giu-06
PZ-L181-06-035	0304	TITO	PZ	area industriale di Tito Scalo	BONITATIBUS trasporti s.r.l.	lotto Bonitatibus trasporti s.r.l.	OBBLIGATO ALLA CARATTERIZZAZIONE		04-lug-06	148467	10-lug-06
PZ-L181-06-036	0305	TITO	PZ	area industriale di Tito Scalo	EDIELLE s.r.l.	lotto EDIELLE s.r.l.	OBBLIGATO ALLA CARATTERIZZAZIONE		04-lug-06	148467	10-lug-06
MT-D547-06-037	0306	FERRANDINA	MT	area industriale Val Basento	SAPIO Produzione Idrogeno Ossigeno s.r.l.	lotto SAPIO Produzione Idrogeno Ossigeno s.r.l.	OBBLIGATO ALLA CARATTERIZZAZIONE		31-lug-06	176014	25-ago-06

Codice anagrafe PRB 2016	Codifica PRB 2023	Comune	Prov	Località	Soggetto	Descrizione	Iter procedurale	Denunciante	Data denuncia	N. prot. denuncia	Data prot. denuncia
PZ-A020-06-038_rev1	0307	ACERENZA	PZ	c.da Pompei	Provincia di Potenza	sversamento gasolio da serbatoio	OBBLIGATO ALLA CARATTERIZZAZIONE		23-ott-06	216510	24-ott-06
MT-H687-06-039_rev1	0308	SALANDRA	MT	Scalo di Salandra	ENEL DISTRIBUZIONE s.p.a.	fuoriuscita olio da tre apparecchi Cabina Primaria	OBBLIGATO ALLA CARATTERIZZAZIONE		21-ott-06	217781	25-ott-06
MT-G712-06-040	0309	PISTICCI	MT	area industriale Val Basento	Freudenberg Politex s.r.l.	isola 12 - Freudenberg Politex s.r.l.	OBBLIGATO ALLA CARATTERIZZAZIONE		17-nov-06	236885	20-nov-06
MT-G806-06-041	0310	POMARICO	MT	area industriale Val Basento	I.M.E. s.n.c.	stabilimento in Val Basento	OBBLIGATO ALLA CARATTERIZZAZIONE		19-dic-06	261028	19-dic-06
MT-SINV-06-042	0311	VARI	MT	area industriale Val Basento	ENEL DISTRIBUZIONE s.p.a.	cabine di trasformazione in Val Basento	OBBLIGATO ALLA CARATTERIZZAZIONE		15-dic-06	263675	21-dic-06
PZ-L181-07-001_rev1	0313	TITO	PZ	area industriale di Tito Scalo	Verrastro Donato s.a.s.	azienda agricola Verrastro Donato s.a.s.	OBBLIGATO ALLA CARATTERIZZAZIONE		10-gen-07	10830	16-gen-07
MT-D547-07-002	0314	FERRANDINA	MT	area industriale Val Basento	DIMA s.r.l.	lotto DIMA s.r.l.	OBBLIGATO ALLA CARATTERIZZAZIONE		02-feb-07	35778	08-feb-07
MT-G712-07-004_rev1	0316	PISTICCI	MT	area industriale Val Basento	I.T.L. Industria Tecnopolimeri Lucana Srl	lotto I.T.L. Industria Tecnopolimeri Lucana Srl	OBBLIGATO ALLA CARATTERIZZAZIONE		20-feb-07	50013	23-feb-07
MT-G712-07-005	0317	PISTICCI	MT	area industriale Val Basento	LA/ES Laminati Estrusi Termoplastici SpA	lotto LA/ES Laminati Estrusi Termoplastici SpA	OBBLIGATO ALLA CARATTERIZZAZIONE		20-feb-07	50018	23-feb-07
PZ-L181-07-006_rev1	0318	TITO	PZ	area industriale di Tito Scalo	ELETTROSUD Industria Srl	lotto ELETTROSUD Industria Srl	OBBLIGATO ALLA CARATTERIZZAZIONE		22-feb-07	52751	28-feb-07
PZ-L181-07-007	0319	TITO	PZ	area industriale di Tito Scalo	Gabbioni PADULA Spa	lotto Gabbioni PADULA Spa	OBBLIGATO ALLA CARATTERIZZAZIONE		22-feb-07	52751	28-feb-07
PZ-L181-07-008	0320	TITO	PZ	area industriale di Tito Scalo	Tecnologie Galvaniche Srl	lotto Tecnologie Galvaniche Srl	OBBLIGATO ALLA CARATTERIZZAZIONE		23-feb-07	52895	28-feb-07
PZ-L181-07-010	0322	TITO	PZ	area industriale di Tito Scalo	Vittorio Immobiliare (ex ECOCONSULT Srl)	lotto Vittorio Immobiliare (ex ECOCONSULTT Srl)	OBBLIGATO ALLA CARATTERIZZAZIONE		04-apr-07	83590	10-apr-07
PZ-L181-07-011	0323	TITO	PZ	area industriale di Tito Scalo	G.P. PADULA Spa	lotto G.P. PADULA Spa	OBBLIGATO ALLA CARATTERIZZAZIONE		04-apr-07	83590	10-apr-07
MT-G712-07-013	0325	PISTICCI	MT	contrada Pantone	Consorzio Nazionale Trasporti a.r.l.	sversamento di gasolio a seguito sinistro automezzo AD180BB	MISE ESEGUITA		19-apr-07	91423	20-apr-07
MT-D547-07-014_rev1	0326	FERRANDINA	MT	area industriale Val Basento	TURCONE distribuzione srl	lotto TURCONE distribuzione srl	OBBLIGATO ALLA CARATTERIZZAZIONE		17-apr-07	93637	24-apr-07
MT-A196-07-018	0330	ALIANO	MT	loc. masseria Forestella	TOTAL Italia Spa	pv 2395 TOTAL	MISE ESEGUITA		25-mag-07	117894	28-mag-07

Codice anagrafe PRB 2016	Codifica PRB 2023	Comune	Prov	Località	Soggetto	Descrizione	Iter procedurale	Denunciante	Data denuncia	N. prot. denuncia	Data prot. denuncia
MT-G712-07-020	0332	PISTICCI	MT	comune di Pisticci	ENI S.p.A.	condotta tra i pozzi Pisticci 11 e San Cataldo 1	OBBLIGATO ALLA CARATTERIZZAZIONE		18-lug-07	153258	19-lug-07
PZ-L181-07-021	0333	TITO	PZ	area industriale di Tito Scalo	SIMAIR Srl	lotto SIMAI Srl	OBBLIGATO ALLA CARATTERIZZAZIONE		03-ago-07	165126	06-ago-07
PZ-H994-07-022_rev1	0334	SAN MARTINO D'AGRI	PZ	loc. Pantano	Comune di San Martino d'Agri	sito adibito a discarica	OBBLIGATO ALLA CARATTERIZZAZIONE		14-set-07	184288	17-set-07
PZ-E493-07-023	0335	LAVELLO	PZ	zona S. Rocco	Di Stasi Vincenzo	suolo adibito ad attività di autodemolizione	OBBLIGATO ALLA CARATTERIZZAZIONE		01-ott-07	195494	03-ott-07
MT-H687-07-025_rev1	0337	SALANDRA	MT	area industriale Val Basento	BITUMFOGLIA Srl	lotto Bitumfogliia Srl	OBBLIGATO ALLA CARATTERIZZAZIONE		04-ott-07	196560	04-ott-07
MT-D547-07-026	0338	FERRANDINA	MT	area industriale Val Basento	DETERCAT	lotto Detercart	OBBLIGATO ALLA CARATTERIZZAZIONE		04-ott-07	201301	11-ott-07
PZ-A321-08-002	0341	ANZI	PZ	loc. Camastra	ENEL - div. Infrastrutture e Reti - zona di Potenza	fuoriuscita olio isolante da cabina primaria "Anzi"	OBBLIGATO ALLA CARATTERIZZAZIONE		06-feb-08	26349	07-feb-08
MT-D547-08-007	0346	FERRANDINA	MT	area industriale Val Basento	DROP srl	lotto DROP srl	OBBLIGATO ALLA CARATTERIZZAZIONE		27-mar-08	61831	27-mar-08
PZ-G942-08-016	0355	POTENZA	PZ	loc. Montegrosso/Pallareta	Comune di POTENZA	area sottostante discarica RSU	OBBLIGATO ALLA CARATTERIZZAZIONE	Comune di Potenza	26-nov-08	232296	26-nov-08
MT-G712-09-003	0359	PISTICCI	MT	comune di Pisticci	ENI Spa - Divisione Exploration & Production	area pozzo Pisticci 3	OBBLIGATO ALLA CARATTERIZZAZIONE	ENI Spa - Divisione Exploration & Production	18-feb-09	37336	24-feb-09
MT-L477-09-006	0362	TURSI	MT	loc. Canala	Comune di Tursi	sversamento percolato dall'ex discarica RSU	OBBLIGATO ALLA CARATTERIZZAZIONE		02-apr-09	69035	06-apr-09
MT-D547-09-012	0368	FERRANDINA	MT	agro di Ferrandina/f. 98, part.106	ENI Spa - Divisione Exploration & Production	condotta pozzo Pisticci 24-30/centro olio	OBBLIGATO ALLA CARATTERIZZAZIONE	ENI Spa - Divisione Exploration & Production	28-set-09	179618	01-ott-09
MT-D547-09-013	0369	FERRANDINA	MT	area industriale	Siderurgica Commerciale Lucana Srl	lotto area industriale	OBBLIGATO ALLA CARATTERIZZAZIONE		01-ott-09	185007	07-ott-09
MT-D547-09-015	0371	FERRANDINA	MT	area industriale	ECOIL ITALIA S.r.l.	nuovo lotto	OBBLIGATO ALLA CARATTERIZZAZIONE				
MT-F052-10-001	0372	MATERA	MT	via Dante	ENI S.p.A. Divisione Refinig & Marketing	pv Agip n. 19415	OBBLIGATO ALLA CARATTERIZZAZIONE		22-gen-10	11627	22-gen-10
PZ-A020-10-003	0374	ACERENZA	PZ	loc. Sferracavallo	Comune di Acerenza	area sottostante discarica RSU	OBBLIGATO ALLA CARATTERIZZAZIONE		02-feb-10	21145	05-feb-10

Codice anagrafe PRB 2016	Codifica PRB 2023	Comune	Prov	Località	Soggetto	Descrizione	Iter procedurale	Denunciante	Data denuncia	N. prot. denuncia	Data prot. denuncia
MT-D547-10-004	0375	FERRANDINA	MT	loc. Macchia di Ferrandina	Energetic Side srl	lotto area industriale	OBBLIGATO ALLA CARATTERIZZAZIONE		08-feb-10	25255	11-feb-10
PZ-D010-10-010	0381	CORLETO PERICATA	PZ	loc. Tempa Masone	Comune di Corleto Perticara	fuoriuscita percolato dalla discarica RSU	OBBLIGATO ALLA CARATTERIZZAZIONE	Comune di Corleto Perticara	14-apr-10	76378	15-apr-10
PZ-H348-10-014_rev1	0385	RIVELLO	PZ	loc. Cerritello	ENEL DISTRIBUZIONE s.p.a.	fuoriuscita olio isolante da cabina PTP Cerritello	OBBLIGATO ALLA CARATTERIZZAZIONE		21-lug-10	142235	22-lug-10
PZ-F573-10-017	0388	MONTEMURRO	PZ	agro Viggiano/Montemurro	ENI Spa - Divisione Exploration & Production	acque di reiniezione condotta Costa Molina 2	OBBLIGATO ALLA CARATTERIZZAZIONE	Arpab	17-set-10	165445	23-set-10
PZ-A612-10-019_rev1	0390	BANZI	PZ	loc. Marascione	ENEL - div. Infrastrutture e Reti - zona di Potenza	fuoriuscita di olio isolante da cabina PTP "De Camelis"	OBBLIGATO ALLA CARATTERIZZAZIONE		26-ott-10	196422	26-ott-10
PZ-D010-11-003_rev1	0400	CORLETO PERTICARA	PZ	loc. Tempa Rossa	TOTAL E & P Italia Spa	area di smaltimento di fanghi di perforazione	OBBLIGATO ALLA CARATTERIZZAZIONE		15-apr-11	65649	15-apr-11
MT-F637-11-004_rev1	0401	MONTECAGLIOSO	MT	loc. Cozzo Presepio	ENEL DISTRIBUZIONE s.p.a.	area sede trasformatore elettrico	OBBLIGATO ALLA CARATTERIZZAZIONE		03-giu-11	96178	06-giu-11
MT-F637-11-005_rev1	0402	MONTECAGLIOSO	MT	loc. San Nicola	ENEL DISTRIBUZIONE s.p.a.	area sede trasformatore elettrico	OBBLIGATO ALLA CARATTERIZZAZIONE		03-giu-11	96178	06-giu-11
MT-I029-11-006	0403	SAN MAURO FORTE	MT	loc. Priati	Comune di San Mauro Forte	discarica RSU	OBBLIGATO ALLA CARATTERIZZAZIONE	Comune di San Mauro Forte	10-giu-11	99765	10-giu-11
PZ-F568-11-007_rev1	0404	MONTEMILONE	PZ	loc. Saraceno	ENEL DISTRIBUZIONE s.p.a.	area cabina PTB "Eurogas"	OBBLIGATO ALLA CARATTERIZZAZIONE		22-lug-11	124867	22-lug-11
MT-L874-11-008_rev1	0405	VIGGIANO	PZ	area industriale	ENI Spa - Divisione Exploration & Production	centro Oli Val d'Agri	OBBLIGATO ALLA CARATTERIZZAZIONE	Arpab	01-ago-11	130544	01-ago-11
MT-F052-11-010_rev1	0407	MATERA	MT	c/da masseria La Bruna	ENEL DISTRIBUZIONE s.p.a.	fuoriuscita olio da trasformatore elettrico cabina Carrera	OBBLIGATO ALLA CARATTERIZZAZIONE		03-ott-11	168743	07-ott-11
PZ-E483-11-015	0412	LAURIA	PZ	loc. Carpineto	comune di Lauria	discarica RSU	OBBLIGATO ALLA CARATTERIZZAZIONE		29-giu-11	111215	30-giu-11
PZ-A482-12-001	0414	ATELLA	PZ	loc. Cafaro	Comune di Atella	discarica loc. Cafaro	OBBLIGATO ALLA CARATTERIZZAZIONE		27-gen-12	18086	01-feb-12
MT-E326-12-004	0417	IRSINA	MT	c.da San Giovanni	ENEL DISTRIBUZIONE s.p.a.	parziale fuoriuscita di olio dielettrico da cabina "San Gio"	OBBLIGATO ALLA CARATTERIZZAZIONE		01-mar-12	37497	02-mar-12
MT-D547-12-005	0418	FERRANDINA	MT	area industriale	Tecnoparco Valbasento S.p.A.	fuoriuscita di reflui fognari	OBBLIGATO ALLA CARATTERIZZAZIONE		13-mar-12	43212	13-mar-12

Codice anagrafe PRB 2016	Codifica PRB 2023	Comune	Prov	Località	Soggetto	Descrizione	Iter procedurale	Denunciante	Data denuncia	N. prot. denuncia	Data prot. denuncia
MT-A801-12-006	0419	BERNALDA	MT	c.da Cardillo	ENI spa - Divisione Refining & Marketing	fuoriuscita petrolio greggio da oleodotto Monte Alpi - Taranto 20"	OBBLIGATO ALLA CARATTERIZZAZIONE	ENI spa - Divisione Refining & Marketing	13-mar-12	45521	14-mar-12
PZ-F104-12-007	0420	MELFI	PZ	san Nicola	BG Italia Power Spa	area centrale elettrica e termica	OBBLIGATO ALLA CARATTERIZZAZIONE		22-mar-12	52422	22-mar-12
PZ-B173-12-008	0421	BRIENZA	PZ	loc. Piano di Casole	ENEL DISTRIBUZIONE s.p.a.	fuoriuscita olio edielettrico cabina PTP "Piano del Sole" - Brienza	OBBLIGATO ALLA CARATTERIZZAZIONE		26-apr-12	74425	26-apr-12
PZ-A321-12-009	0422	ANZI	PZ	ss 92 Km 28	TRUCK RENT s.r.l.	sversamento gasolio e benzina lungo SS 92 al Km 28	OBBLIGATO ALLA CARATTERIZZAZIONE		02-mag-12	77784	03-mag-12
MT-G806-12-014_rev1	0427	POMARICO	MT	loc. La Manfredara Sottana	Comune di Pomarico	superamento CSC Fe e Mn acque sotterranee a valle discarica RSU	OBBLIGATO ALLA CARATTERIZZAZIONE	ARpab	19-nov-12	205709	19-nov-12
PZ-L357-12-015	0428	TRECCHINA	PZ	fondovalle del Noce Km 9+100	Autotrasporti Aquila srl	sversamento di acetone da autosistema in loc. Parrutta	OBBLIGATO ALLA CARATTERIZZAZIONE		14-dic-12	224208	14-dic-12
MT-I954-12-016_rev1	0429	STIGLIANO	MT	c/da Gannano Fortunato	ENEL DISTRIBUZIONE s.p.a.	fuoriuscita di olio dielettrico da trasformatore	OBBLIGATO ALLA CARATTERIZZAZIONE		17-dic-12	225450	18-dic-12
MT-F052-13-003	0432	MATERA	MT	discarica RSU in loc. La Martella	Comune di Matera	superamento CSC di solfati e boro nelle acque sotterranee	OBBLIGATO AL MONITORAGGIO	Arpab	18-apr-13	70762	18-apr-13
MT-L418-13-004	0433	TRICARICO	MT	discarica in loc. Foresta	CIO IMPIANTI Srl	superamento CSC di solfati, fe, mn, pb e boro nelle acque sotterranee	OBBLIGATO ALLA CARATTERIZZAZIONE		18-apr-13	70766	18-apr-13
MT-D547-13-012	0441	FERRANDINA	MT	c/da Pantaniello	Consorzio per lo Sviluppo Industriale di Matera	impianto di depurazione agglomerato industriale Val Basento	OBBLIGATO ALLA CARATTERIZZAZIONE	Consorzio per lo Sviluppo Industriale di Matera	19-giu-13	106986	20-giu-13
PZ-D010-13-015	0444	CORLETO PERTICARA	PZ	via Cesare Battisti	Comune di Corleto Perticara	serbatoio interrato presso pello scolastico S. G. Bosco	OBBLIGATO ALLA CARATTERIZZAZIONE		09-lug-13	118810	10-lug-13
PZ-F104-13-020	0449	MELFI	PZ	via Montelungo lotto 16		sito Sistemi Sospensioni Spa nell'area industriale S. Nicola	OBBLIGATO ALLA CARATTERIZZAZIONE	Sistemi Sospensioni Spa	30-lug-13	135183	08-ago-13
MT-H687-13-022	0451	SALANDRA	MT	loc. Piano del Governo	Comune di Salandra	PERICOLOSI rilevazione percolato nei piezometri di controllo	OBBLIGATO ALLA CARATTERIZZAZIONE	Comune di Salandra	05-ago-13	138284	20-ago-13
MT-G712-13-023	0452	PISTICCI	MT	area industriale Val Basento		area raccordo ferroviario area industriale Val Basento	OBBLIGATO ALLA CARATTERIZZAZIONE	Consorzio di Sviluppo Industriale prov. di Matera	23-ott-13	173456	24-ott-13
MT-D547-13-025	0454	FERRANDINA	MT	area industriale Val Basento		area ex liquichimica - centro logistico intermodale	OBBLIGATO ALLA CARATTERIZZAZIONE	Consorzio di Sviluppo Industriale prov. di Matera	28-ott-13	176226	29-ott-13
PZ-F104-13-026	0455	MELFI	PZ	san Nicola	SATA Spa		OBBLIGATO ALLA CARATTERIZZAZIONE	Comune di Melfi	29-ott-13	176457	29-ott-13

Codice anagrafe PRB 2016	Codifica PRB 2023	Comune	Prov	Località	Soggetto	Descrizione	Iter procedurale	Denunciante	Data denuncia	N. prot. denuncia	Data prot. denuncia
PZ-B181-13-028	0457	BRINDISI DI MONTAGNA	PZ	Km 13+300 SS 407 Basentana	Gruppo Fontana srl	incidente stradale con sversamento rifiuti e ribaltamento del mezzo	OBBLIGATO ALLA CARATTERIZZAZIONE	Pellicano Verde spa	18-dic-13	208051	18-dic-13
MT-G712-14-004	0461	PISTICCI	MT	località Feroletto	Comune di Pisticci	ex discarica in località Feroletto	OBBLIGATO ALLA CARATTERIZZAZIONE	Comune di Pisticci	07-mar-14	39523	07-mar-14
MT-G712-14-020	0477	PISTICCI	MT	loc. San Basilio di Marconia	ignoto	fuoriuscita greggio da oleodotto Viggiano - Taranto	OBBLIGATO ALLA CARATTERIZZAZIONE	ENI Spa - Downstream & Industrial Operations	14-nov-14	189904	17-nov-14
PZ-E246-15-004	0482	GUARDIA PERTICARA	PZ	c.da Matina	Semataf Srl	rilevamento superamenti CSC di solfati e manganese	OBBLIGATO ALLA CARATTERIZZAZIONE	Arpab	26-gen-15	22229	04-feb-15
PZ-E976-15-008	0486	MARSICO NUOVO	PZ			area pozzo esplorativo Pergola 1	OBBLIGATO ALLA CARATTERIZZAZIONE	Arpab	11-mar-15	53091	17-mar-15
PZ-L181-15-019	0497	TITO	PZ	area industriale di Tito		sito ex Astel srl	OBBLIGATO ALLA CARATTERIZZAZIONE	AGECO srl	20-mag-15	113347	20-mag-15
PZ-I288-15-022	0500	SANT'ANGELO LE FRATTE	PZ	loc. Isca	CAPONE srl	sversamento gasolio per autotrazione a seguito incidente stradale	OBBLIGATO ALLA CARATTERIZZAZIONE	RE.AL. SERVICE Pronto Intervento Ecologico spa	27-lug-15	152897	27-lug-15
MT-D547-15-029	0507	FERRANDINA	MT	loc. Pantaniello di borgo Macchia	Bng s.p.a.	aree in località Pantaniello di borgo Macchia	OBBLIGATO ALLA CARATTERIZZAZIONE	Bng s.p.a.	17-set-15	192976	21-set-15
	0543	PISTICCI	MT	Pisticci Scalo		area ex Metanolo	OBBLIGATO ALLA CARATTERIZZAZIONE	Consorzio di Sviluppo Industriale Prov. di Matera	28-apr-16	70497	02-mag-16
	0554	MONTEMURRO	PZ	Costa Molina	ENI Spa - Distretto Meridionale	area pozzo Costa Molina 3	OBBLIGATO ALLA CARATTERIZZAZIONE	Comune di Montemurro	27-giu-16	102307	27-giu-16
	0559	MONTEMURRO	PZ	c.da La Rossa		superamento CSC in c.da La Rossa	OBBLIGATO ALLA CARATTERIZZAZIONE	ENI S.p.A. - Distretto Meridionale	22-lug-16	119500	25-lug-16
	0568	MONTALBANO JONICO	MT	loc. Iazzitelli	comune di Montalbano Jonico	fuoriuscita liquami da discarica dismessa	OBBLIGATO ALLA CARATTERIZZAZIONE	comune di Montalbano Jonico	06-set-16	137309	06-set-16
	0584	GUARDIA PERTICARA	PZ	loc. Tempa Rossa		superamento CSC berillio nel punto SUO118	OBBLIGATO ALLA CARATTERIZZAZIONE	Total E & P Italia	27-dic-16	188850	27-dic-16
	0585	VENOSA	PZ	loc. Notarchirico	Consorzio SEARI Srl	superamenti CSC nichel nei piezometri PZ2 e PZ4 discarica RSU	OBBLIGATO ALLA CARATTERIZZAZIONE	ARPAB	17-gen-17	6213	17-gen-17
	0613	GENZANO DI LUCANIA	PZ	c.da Monte Pote		accertamento superamento CSC idrocarburi presso fornace Scianatico	OBBLIGATO ALLA CARATTERIZZAZIONE	Arpab - Ufficio Suolo e Rifiuti	25-mag-17	89595	25-mag-17
	0616	MARSICONUOVO	PZ	loc. S. Giovanni	Spagnuolo Ecologia srl	ribaltamento mezzo targato DG885WJ/AB20793	OBBLIGATO ALLA CARATTERIZZAZIONE	RE.AL. SERVICE Pronto Intervento Ecologico spa	25-lug-17	124965	01-ago-17

Codice anagrafe PRB 2016	Codifica PRB 2023	Comune	Prov	Località	Soggetto	Descrizione	Iter procedurale	Denunciante	Data denuncia	N. prot. denuncia	Data prot. denuncia
	0619	PISTICCI	MT	loc. Pantone		combustione piastre filtranti piattaforma di gestione rifiuti	OBBLIGATO ALLA CARATTERIZZAZIONE	Ecobas s.r.l.	22-ago-17	136319	01-set-17
	0621	SAN CHIRICO NUOVO	PZ	loc. Fontana del Barone		rilevamento superamento CSC idrocarburi > 12	OBBLIGATO ALLA CARATTERIZZAZIONE	SPI Spa	15-set-17	152353	29-set-17
	0624	RIONERO IN VULTURE	PZ		Fonti del Vulture S.r.l.		OBBLIGATO ALLA CARATTERIZZAZIONE	Fonti del Vulture S.r.l.	06-nov-17	174454	06-nov-17
	0625	SALANDRA	MT	S.S. 407 Basentana al Km 44 + 200		sinistro occorso il 06.11.2017 sulla SS 407 Basentana	OBBLIGATO ALLA CARATTERIZZAZIONE	ARPAB	13-nov-17	179440	13-nov-17
	0627	PISTICCI	MT	area industriale di Pisticci		aree estese	OBBLIGATO ALLA CARATTERIZZAZIONE	Consorzio di Sviluppo Industriale prov. di Matera	11-nov-17	181586	16-nov-17
	0632	PESCOPAGANO	PZ	c.da Domacchia		superamento CSC boro e manganese piezometri discarica	OBBLIGATO ALLA CARATTERIZZAZIONE	Provincia di Potenza	11-dic-17	195001	11-dic-17
	0633	MELFI	PZ	San Nicola di Melfi		superamento CSC nelle acque sotterranee	OBBLIGATO ALLA CARATTERIZZAZIONE	Barilla G. e R. Fratelli	12-dic-17	195713	12-dic-17
	0639	PISTICCI	MT			aree lineari	OBBLIGATO ALLA CARATTERIZZAZIONE	Consorzio di Sviluppo Industriale prov. di Matera	16-gen-18	8135	16-gen-18
	0641	RAPOLLA	PZ	loc. Albero in Piano	Comune di Rapolla	area discarica RSU in loc. Albero in Piano	OBBLIGATO ALLA CARATTERIZZAZIONE	Comune di Rapolla	18-gen-18	9862	18-gen-18
	0653	SCANZANO JONICO	MT	SS 106 Jonica Km 428 + 670 dierzione Reggio Calabria	Petrolsud Srl	fuoriuscita gasolio da autocisterna	OBBLIGATO ALLA CARATTERIZZAZIONE	Anas S.p.A.	28-giu-18	113434	29-giu-18
	0687	POLICORO	MT	loc. Bosco Soprano		area pozzo Masseria Morano 01 dir	OBBLIGATO ALLA CARATTERIZZAZIONE	Gas Plus Italiana srl	06-ago-18	132513	06-ago-18
	0689	MARATEA	PZ	loc. Colla - Montescuro	Comune di Maratea	ex discarica Colla-Montescuro	OBBLIGATO ALLA CARATTERIZZAZIONE	Comune di Maratea	06-ago-18	135688	06-ago-18
	0695	FERRANDINA	MT			area pozzo Masseria Galtieri 1	OBBLIGATO ALLA CARATTERIZZAZIONE	Gas Plus Italiana srl	10-set-19	146621	10-set-19
	0696	FERRANDINA	MT			area pozzo Torrente Vella 1	OBBLIGATO ALLA CARATTERIZZAZIONE	Gas Plus Italiana srl	10-set-19	146656	10-set-19
	0714	POTENZA	PZ	alveo fiume Basento		denuncia superamento CSC Idrocarburi pesanti	OBBLIGATO ALLA CARATTERIZZAZIONE	Regione - Uff. Ciclo dell'Acqua	11-apr-20	57249	11-apr-20
	0721	FERRANDINA	MT	loc. MacchiaM		area ovest in località Macchia di Ferrandina	OBBLIGATO ALLA CARATTERIZZAZIONE	Consorzio per lo Sviluppo Industriale di Matera	08-mag-20	77940	11-mag-20

Codice anagrafe PRB 2016	Codifica PRB 2023	Comune	Prov	Località	Soggetto	Descrizione	Iter procedurale	Denunciante	Data denuncia	N. prot. denuncia	Data prot. denuncia
	0723	FERRANDINA	MT	area industriale	La Carpia Domenico Srl	area triangolare - foglio 50, part 742	OBBLIGATO ALLA CARATTERIZZAZIONE	La Carpia Domenico Srl	04-ago-20	152021	04-ago-20
	0730	SCANZANO JONICO	MT	SS 106 Km 432+800 direz Reggio Calabria	Tutto per l'auto di Caroli Francesco		OBBLIGATO ALLA CARATTERIZZAZIONE	Tutto per l'auto di Caroli Francesco	13-ott-20	192446	13-ott-20
	0737	LATRONICO	PZ	c.da Torre	Comune di Latronico	discarica comunale RSU dismessa	OBBLIGATO ALLA CARATTERIZZAZIONE	Comune di Latronico	10-dic-20	235074	10-dic-20
	0747	SARCONI	PZ	loc. Finaide		sversamento tratto aereo condotta fognaria	OBBLIGATO ALLA CARATTERIZZAZIONE	Provincia di Potenza	10/05/2021	11357	10/05/2021
	0748	MELFI	PZ	zona Industriale San Nicola di Melfi-SATA		sversamento olio lubrificante tratto ferroviario interno al sito	OBBLIGATO ALLA CARATTERIZZAZIONE	Stellantis FCA <i>taly</i> S.p.A.	31/05/2021	13753	31/05/2021
	0762	RIONERO IN VULTURE	PZ	c.da S. Francesco	Italiana Petroli SpA	PV carburanti IP 40656	OBBLIGATO ALLA CARATTERIZZAZIONE	Italiana Petroli SpA	04/06/2021	14328	04/06/2021
	0776	PATERNO	PZ	Contrada Lagarone	Proprietaria Carelli Maria Lucia	dell'art. 244 del D. Lgs. 152/06 a seguito di esiti di campionamento del sito censito	OBBLIGATO ALLA CARATTERIZZAZIONE	Comune di Paterno	11/02/2022	3974	11/02/2022
	0781	SCANZANO JONICO	MT	Via Andriace	Giuseppe Palermo	Superamento parametro Cromo esavalente tab.2 all.5 D.lgs 152/06 : acqua di pozzo	OBBLIGATO ALLA CARATTERIZZAZIONE	ARPAB	04/03/2022	6179	04/03/2022
	0782	TITO	PZ	SIN Tito	E-Distribuzione spa		OBBLIGATO ALLA CARATTERIZZAZIONE	ARPAB	16/03/2022	7336	16/03/2022
	0783	VIGGIANO	PZ	Ex area di caricamento LPT Monte Enoc 1	ENI	indagine geotecnica e geofisica, si sono riscontrate evidenze olfattive	OBBLIGATO ALLA CARATTERIZZAZIONE	ENI	07/04/2022	9927	07/04/2022
	0796	MATERA	MT	via Dante Alighieri	ENI SpA		OBBLIGATO ALLA CARATTERIZZAZIONE	ENI SpA	12/07/2022	21128	13/07/2022
	0802	PATERNO, MARSICO NUOVO, MARSICOVETERE	PZ		ENI SpA	posa delle condotte e realizzazione dell'area Innesto 3 (nell'ambito delle indagini di	OBBLIGATO ALLA CARATTERIZZAZIONE	ENI SpA	12/09/2022	27475	12/09/2022
	0839	PISTICCI	MT	area pozzo Pisticci 15		area pozzo Pisticci 14	OBBLIGATO ALLA CARATTERIZZAZIONE				

Codice anagrafe PRB 2016	Codifica PRB 2023	Comune	Prov	Località	Soggetto	Descrizione	Iter procedurale	Denunciante	Data denuncia	N. prot. denuncia	Data prot. denuncia
PZ-L874-00-004	0008	VIGGIANO	PZ	c.da San Martino	Merlino Antonio	sversamento petrolio greggio	SITO SEGNALATO		5-mag-00	12058	19-mag-01
MT-L477-00-006_rev1	0010	TURSI	MT	via Roma	Esso Italiana s.r.l.	punto vendita carburanti	SITO SEGNALATO		14-giu-00	13656	21-giu-00
MT-F052-00-008	0012	MATERA	MT	via Lazizzera	Schell Italia s.p.a.	punto vendita carburanti	SITO SEGNALATO		10-lug-00	15111	18-lug-00
MT-F052-00-013	0017	MATERA	MT	via S. Vito	Calcestruzzi S.p.A.	distributore carburanti privato	SITO SEGNALATO		18-dic-00	582	9-gen-01
PZ-G942-01-095	0112	POTENZA	PZ	c.so Garibaldi	Kuwait Petroleum Italia Spa	punto vendita carburanti	SITO SEGNALATO		3-apr-01	8680	10-apr-01
PZ-H808-02-001_rev1	0120	S. COSTANTINO A.	PZ	agroc di San Costantino	Comune di San Costantino A.	discarica RSU e rifiuti speciali pericolosi e non in loc. Fosso Soave	SITO SEGNALATO		22-feb-02	3922	26-feb-02
PZ-A131-02-002	0121	ALBANO DI LUCANIA	PZ	località Calanchi	Comune di Albano di Lucania	discarica RSU	SITO SEGNALATO		25-feb-02	3740	25-feb-02
MT-F052-02-003	0122	MATERA	MT	San Vito	Comune di Matera	discarica RSU	SITO SEGNALATO		25-feb-02	3744	25-feb-02
PZ-B440-02-004_rev1	0123	CALVELLO	PZ	località Isca del Gallo	Comune di Calvello	discarica RSU	SITO SEGNALATO		26-feb-02	3825	26-feb-02
PZ-E483-02-005_rev1	0124	LAURIA	PZ	via Rocco Scotellaro	A.P.I. SpA	impianto di distribuzione carburanti in via Rocco Scotellaro	SITO SEGNALATO		11-mar-02	5075	13-mar-02

Codice anagrafe PRB 2016	Codifica PRB 2023	Comune	Prov	Località	Soggetto	Descrizione	Iter procedurale	Denunciante	Data denuncia	N. prot. denuncia	Data prot. denuncia
PZ-RBAS-02-006_rev1	0125	VIGGIANO-GRUMENTO N.	PZ	area indust di Viggiano	ENI S.p.A. Divisione Agip	fuoriuscita olio greggio nel canale consortile area industr Viggiano	SITO SEGNALATO		19-mar-02	5840	21-mar-02
PZ-G590-02-007	0126	PICERNO	PZ	svincolo Balvano SP64	Pastore Gerardo	fuoriuscita di policloruro di alluminio e ipoclorito	SITO SEGNALATO		21-mar-02	5905	22-mar-02
PZ-G942-02-010_rev1	0129	POTENZA	PZ	via Vaccaro, n. 111	Miglionico L. e G. Grieco	perdita da una cisterna di gasolio nel sottosuolo	SITO SEGNALATO		07-giu-02	12365	19-giu-02
PZ-C120-02-012	0131	CASTELGRANDE	PZ	loc. Serre delle Brecce	SO.CO.IR.C. srl	inquinamento area sottostante discarica RSU	SITO SEGNALATO		01-lug-02	13820	04-lug-02
PZ-G942-02-013	0132	POTENZA	PZ	via Appia, 102	Tancredi Mario	contaminazione da idrocarburi per presenza serbatoio gasolio	SITO SEGNALATO		10-lug-02	14848	16-lug-02
PZ-M269-02-016	0135	PATERNO	PZ	loc. Limanti Rotabile	Bitetti Mario	sversamento gasolio da pompa privata di distribuzione	SITO SEGNALATO		14-ago-02	17782	23-ago-02
PZ-H307-03-001	0137	RIONERO IN VULTURE	PZ	c/da Maula	comune di Rionero in Vulture	discarica RSU non controllata	SITO SEGNALATO		30-gen-03	2436	07-feb-03
MT-SINV-03-002	0150	COMUNI VARI	MT			area industriale Val Basento	SITO SEGNALATO				
PZ-E483-04-003_rev1	0152	LAURIA	PZ	loc. Menavoli	comune di Lauria	discarica RSU "Menavoli"	SITO SEGNALATO				
PZ-G942-04-013	0162	POTENZA	PZ	corso XVIII agosto, 46	Grande Albergo s.r.l.	serbatoi interrati di olio combustibile	SITO SEGNALATO		22-lug-04	172420	23-lug-04

Codice anagrafe PRB 2016	Codifica PRB 2023	Comune	Prov	Località	Soggetto	Descrizione	Iter procedurale	Denunciante	Data denuncia	N. prot. denuncia	Data prot. denuncia
PZ-B173-04-015	0164	BRIENZA	PZ	c/da Tassito	Giancristiano Francesco	impianto di betonaggio	SITO SEGNALATO		27-mag-04	132508	27-mag-04
PZ-F104-04-016	0165	MELFI	PZ		Trenitalia - Unità Tecnologie Mater. Rotabile	area restrostante capannone	SITO SEGNALATO		09-ago-04	182011	09-ago-04
MT-G712-04-022	0171	PISTICCI	MT	c/da Lavandaio	comune di Pisticci	area in località Lavandaio	SITO SEGNALATO		20-dic-04	271329	21-dic-04
PZ-G942-06-025	0294	POTENZA	PZ	via Giovanni XXIII	Provincia di Potenza	area comunale presso via Giovanni XXIII	SITO SEGNALATO		03-mag-06	101564	05-mag-06
PZ-E483-06-029_rev1	0298	LAURIA	PZ	loc. Monte Galdo	Experta s.r.l.	capannone industriale	SITO SEGNALATO		21-apr-06	94154	26-apr-06
MT-F052-06-034	0303	MATERA	MT	c.da Serritello	Di Marzio Emanuele e Chita A. Palmine	area di stoccaggio provvisorio di rifiuti inerti	SITO SEGNALATO		30-giu-06	147466	07-lug-06
MT-A801-07-015	0327	BERNALDA	MT	corso Umberto	GIASI Francesco	ex pv carburanti	SITO SEGNALATO		10-mag-07	105556	10-mag-07
MT-G786-07-016	0328	POLICORO	MT	via Mascagni, 12	INNELLA ecologica e recuperi di Lambardella C. & C. sas	centro demolizioni auto	SITO SEGNALATO		07-mag-07	104187	09-mag-07
PZ-B440-07-017	0329	CALVELLO	PZ	strada Volturino - SP16	MARTINO Mario	perdita di greggio su strada interpoderale	SITO SEGNALATO		24-mag-07	116695	24-mag-07
MT-A801-07-019	0331	BERNALDA	MT	via Albini, 9	Giovanna DE STEFANO	impianto di distribuzione carburanti	SITO SEGNALATO		03-lug-07	146792	10-lug-07

Codice anagrafe PRB 2016	Codifica PRB 2023	Comune	Prov	Località	Soggetto	Descrizione	Iter procedurale	Denunciante	Data denuncia	N. prot. denuncia	Data prot. denuncia
PZ-E977-07-027	0339	MARSICOVETERE	PZ	Villa d'Agri	ENSR Italia srl	punto vendita carburante Agip n. 8753	SITO SEGNALATO		16-nov-07	227257	19-nov-08
PZ-E221-08-001	0340	GRUMENTO NOVA	PZ	c.da S. Giuliano	DALESSANDRO Saverio	combustione di materiale plastico su suolo agricolo	SITO SEGNALATO		01-feb-08	23197	04-feb-08
PZ-E221-08-004_rev1	0343	GRUMENTO NOVA	PZ	c.da La Marmora	DILASCIO Nicola	combustione di materiale plastico su suolo agricolo	SITO SEGNALATO		16-feb-08	41114	26-feb-08
PZ-E483-08-005	0344	LAURIA	PZ	area di servizio Galdo ovest	SE.TRA.S. Srl	sversamento di acido nitrico	SITO SEGNALATO		29-feb-08	45267	03-feb-08
MT-G786-08-006	0345	POLICORO	MT	agro di Policoro	S.N.I.E. Srl	discarica abusiva	SITO SEGNALATO		05-mar-08	52159	11-mar-08
MT-L418-08-009_rev1	0348	TRICARICO	MT	viale regina Margherita	API spa	pv API n. 40664	SITO SEGNALATO		24-apr-08	89038	07-apr-08
MT-H591-08-010	0349	ROTONDELLA	MT	loc. Trisaia	AGRIFELA Srl	area foglio 63, partt. 9 e 10	SITO SEGNALATO		02-lug-08	131335	03-lug-08
PZ-I610-08-011	0350	SENISE	PZ	c/da Visciglio	RUSSO Prospero	autodemolizione	SITO SEGNALATO		24-lug-08	152790	30-lug-08
PZ-F104-08-012	0351	MELFI	PZ	SS 401 direz. Ofantina Km 1.75		sversamento di gasolio a seguito sinistro automezzo AD180BB	SITO SEGNALATO		24-lug-08	152791	30-lug-08
MT-D547-08-013	0352	FERRANDINA	MT		Comune di Ferrandina	rinvenimento amianto friabile interrato foglio 72 part. 346	SITO SEGNALATO		03-set-08	170261	04-set-08

Codice anagrafe PRB 2016	Codifica PRB 2023	Comune	Prov	Località	Soggetto	Descrizione	Iter procedurale	Denunciante	Data denuncia	N. prot. denuncia	Data prot. denuncia
PZ-E221-08-014_rev1	0353	GRUMENTO NOVA	PZ	strada interpoderale	DE CRISTOFARO Francesco	sversamento di liquidi	SITO SEGNALATO		03-set-08	174898	10-set-08
PZ-B440-08-015	0354	CALVELLO	PZ	strada intepod. Volturino-SP16	MARTINO Lorenzo	perdita greggio da autocisterna	SITO SEGNALATO		25-ott-08	214797	04-nov-08
MT-F052-08-017_rev1	0356	MATERA	MT	loc. Due Gravine Jazzo Zagarella	oleificio F.Ili Quarto	sversamento acque di vegetazione	SITO SEGNALATO		30-dic-08	4841	13-gen-09
MT-C888-09-001	0357	COLOBRARO	MT	c/da Monticelli	Comunità Montana Basso Sinni	sversamento percolato	SITO SEGNALATO		26-gen-09	13617	26-gen-09
PZ-H187-09-007_rev1	0363	RAPONE	PZ	corso Umberto I	ANGELILLO Vincenzo ed altri	sversamento reflui	SITO SEGNALATO		08-giu-09	117967	16-giu-09
PZ-D971-09-008	0364	GENZANO DI LUCANIA	PZ	loc. Mattinelle	Comunità Montana Alto Bradano	incendio discarica RSU	SITO SEGNALATO		24-giu-09	127991	01-lug-09
PZ-I610-09-009	0365	SENISE	PZ	fosso Palombara	Comune di Senise	sversamento percolato	SITO SEGNALATO		02-lug-09	129051	08-lug-09
MT-G712-09-010	0366	PISTICCI	PZ	agro di Pisticci/f. 92, part.1	ENI Spa - Divisione Exploration & Production	condotta pozzo Pisticci 24-30/centro olio	SITO SEGNALATO		09-set-09	167059	10-set-09
MT-E326-10-007	0378	IRSINA	MT	Km 4+400 della SP 96 Barese	Squicciarini Vincenzo e Cristallo Clorinda Dolores	sversamento di liquami	SITO SEGNALATO		03-mar-10	46342	08-mar-10
MT-D547-10-008	0379	FERRANDINA	MT	via Lanzillotti	Comune di Ferrandina	cisterna sotterranea	SITO SEGNALATO		04-mar-10	49157	10-mar-10

Codice anagrafe PRB 2016	Codifica PRB 2023	Comune	Prov	Località	Soggetto	Descrizione	Iter procedurale	Denunciante	Data denuncia	N. prot. denuncia	Data prot. denuncia
MT-D547-10-009	0380	FERRANDINA	MT	loc. Casaleni	Comune di Ferrandina	fuoriuscita percolato dalla discarica RSU	SITO SEGNALATO		09-apr-10	72874	12-apr-10
PZ-D010-10-011	0382	CORLETO PERICATA	PZ	via Cesare Battisti	Comune di Corleto Perticara	cisterna per gasolio in disuso	SITO SEGNALATO		03-giu-10	113262	07-giu-10
MT-D547-10-012_rev1	0383	FERRANDINA	MT	agro di Ferrandina	ENI Spa - Divisione Exploration & Production	condotta Campo Grottole-Ferrandina nodo 2-3	SITO SEGNALATO		09-lug-10	134857	09-lug-10
PZ-H307-10-016_rev1	0387	RIONERO IN VULTURE	PZ	agro di Rionero in Vulture	ASQUINO Michele	sversamento di idrocarburi su terreno agricolo	SITO SEGNALATO		31-ago-10	163634	31-ago-10
MT-G712-10-018	0389	PISTICCI	MT	loc. La Recisa	Progettambiente s.c.s.	fuoriuscita percolato discarica RSU	SITO SEGNALATO		30-set-10	181011	01-ott-10
PZ-F104-10-020	0391	MELFI	PZ	loc. Palorotondo	Comune di Melfi	fuoriuscita percolato discarica RSU	SITO SEGNALATO		15-nov-10	211744	15-nov-10
PZ-F817-10-023	0394	MURO LUCANO	PZ	loc. Santa Domenica	Acquedotto Lucano Spa	fuoriuscita reflui fognari da pozzetto	SITO SEGNALATO		29-nov-10	228061	01-dic-10
MT-F637-10-024_rev1	0395	MONTESCAGLIOSO	MT	loc. Carrera	BALSEBRE Nicola	discarica di rifiuti non pericolosi	SITO SEGNALATO		09-dic-10	237510	13-dic-10
MT-L418-11-001	0398	TRICARICO	MT	loc. San Marco	CETANI Pancrazio	sversamento di liquami da allevamento suini	SITO SEGNALATO		25-gen-11	14241	28-gen-11
MT-G712-11-009	0406	PISTICCI	MT		ENI Spa - Divisione Exploration & Production	area in prossimità della strada di accesso all'area pozzo Pisticci 13	SITO SEGNALATO		02-set-11	148588	05-set-11

Codice anagrafe PRB 2016	Codifica PRB 2023	Comune	Prov	Località	Soggetto	Descrizione	Iter procedurale	Denunciante	Data denuncia	N. prot. denuncia	Data prot. denuncia
PZ-D010-11-012_rev1	0409	CORLETO PERTICARA	PZ	strada com.le per Gorgoglione	Comune di Corleto Perticara	sversamento gasolio sulla strada comunale per Gorgoglione	SITO SEGNALATO		07-ott-11	171736	12-ott-11
PZ-H641-11-013	0410	RUOTI	PZ	via Roma	Solaris srl	pv carburanti IP	SITO SEGNALATO		14-ott-11	173665	14-ott-11
MT-F637-11-014_rev1	0411	MONTESCAGLIOSO	MT	loc. Giannina	CONTANGELO Nicola	area foglio 46, part. 9	SITO SEGNALATO		14-ott-11	173567	14-ott-11
MT-E326-11-016	0413	IRSINA	MT	c.so C. Musacchio	ECOTHERM	pv API n. 40658	SITO SEGNALATO		02-dic-11	207741	05-dic-11
PZ-E221-12-002	0415	GRUMENTO NOVA	PZ	c.da Santo Stefano	SCOTTO DI CARLO Claudina	sversamento liquami zootecnici	SITO SEGNALATO		12-feb-12	25395	14-feb-12
MT-M256-12-003	0416	SCANZANO JONICO	MT	via monte Rosa, 2		discarica di rifiuti speciali	SITO SEGNALATO		20-feb-12	30729	23-feb-12
PZ-G590-12-010_rev1	0423	PICERNO	PZ	c.da Boscotrecase	Società agricola di allevatori Srl	scolo acque reflue	SITO SEGNALATO		18-giu-12	109230	21-giu-12
MT-A801-12-011	0424	BERNALDA	MT	loc. Serra Marina	ALSIA	crollo copertura capannone in cemento amianto	SITO SEGNALATO		09-ago-12	141611	09-ago-12
PZ-A482-12-012_rev1	0425	APELLA	PZ	agro di Atella	Acquedotto Pugliese Spa	fuoriuscita olio esausto da rimorchio di autocisterna	SITO SEGNALATO		28-ago-12	169780	28-ago-12
MT-F052-12-013	0426	MATERA	MT	via Annunziatella - S.S. 7	Kuwait Petroleum Italia Spa	scavo per installazione disoleatore p.v. 8665	SITO SEGNALATO		31-ott-12	192402	31-ott-12

Codice anagrafe PRB 2016	Codifica PRB 2023	Comune	Prov	Località	Soggetto	Descrizione	Iter procedurale	Denunciante	Data denuncia	N. prot. denuncia	Data prot. denuncia
MT-F052-13-005	0434	MATERA	MT	c/da Calabretta	ENEL DISTRIBUZIONE s.p.a.	fuoriuscita di olio dielettrico da trasformatore PTP Calabretta	SITO SEGNALATO		13-apr-13	72503	22-apr-13
MT-F637-13-006	0435	MONTECAGLIOSO	MT	c/da Lama di Milo	ENEL DISTRIBUZIONE s.p.a.	fuoriuscita di olio dielettrico da trasformatore PTP Mezzafemmina	SITO SEGNALATO		13-apr-13	72504	22-apr-13
MT-F637-13-007	0436	MONTECAGLIOSO	MT	c/da Mattamone	ENEL DISTRIBUZIONE s.p.a.	fuoriuscita di olio dielettrico da trasformatore PTP "Mazzoccoli"	SITO SEGNALATO		14-mag-13	85001	15-mag-13
MT-L418-13-008	0437	TRICARICO	MT	c/da Serra del Ponte	ENEL DISTRIBUZIONE s.p.a.	fuoriuscita di olio dielettrico da trasformatore PTP "Denicola"	SITO SEGNALATO		15-mag-13	85735	16-mag-13
PZ-F917-13-010_rev1	0439	NOEPOLI	PZ	c/da Manca Guadagna	ENEL DISTRIBUZIONE s.p.a.	fuoriuscita di olio dielettrico da trasformatore PTP "Manca Guadagna"	SITO SEGNALATO		03-giu-13	96030	03-giu-13
PZ-E221-13-011	0440	GRUMENTO NOVA	PZ	c/da Campestrini		fuoriuscita acqua color ruggine con macchie oleose	SITO SEGNALATO	Stazione Carabinieri di Grumento Nova	04-giu-13	102240	12-giu-13
PZ-I917-13-013	0442	SPINOSO	PZ	loc. Vetrano	ENEL DISTRIBUZIONE s.p.a.	fuoriuscita di olio dielettrico da trasformatore PTP "Vetrano"	SITO SEGNALATO		02-lug-13	114737	04-lug-13
PZ-I917-13-014	0443	SPINOSO	PZ	loc. Ceraso	ENEL DISTRIBUZIONE s.p.a.	fuoriuscita di olio dielettrico da trasformatore PTP "Ceraso"	SITO SEGNALATO		02-lug-13	114741	04-lug-13
PZ-E493-13-016	0445	LAVELLO	PZ	loc. Gaudiano	ENEL DISTRIBUZIONE s.p.a.	fuoriuscita di olio dielettrico da trasformatore PTP "Spagnoletti - 252003"	SITO SEGNALATO		16-lug-13	122463	17-lug-13
PZ-E493-13-017	0446	LAVELLO	PZ	loc. Fenocchio	ENEL DISTRIBUZIONE s.p.a.	fuoriuscita di olio dielettrico da trasformatore PTP "Fenocchio"	SITO SEGNALATO		13-lug-13	128568	29-lug-13

Codice anagrafe PRB 2016	Codifica PRB 2023	Comune	Prov	Località	Soggetto	Descrizione	Iter procedurale	Denunciante	Data denuncia	N. prot. denuncia	Data prot. denuncia
PZ-E493-13-018	0447	LAVELLO	PZ	loc. Gaudiano	ENEL DISTRIBUZIONE s.p.a.	fuoriuscita di olio dielettrico da trasformatore PTP "Spagnoletti - 252006"	SITO SEGNALATO		13-lug-13	128570	29-lug-13
MT-A196-13-019	0448	ALIANO	MT	loc. Cugno di Mango	Antonio e Raffaele GIUZIO Srl	discarica di rifiuti non pericolosi	SITO SEGNALATO		05-ago-13	133166	06-ago-13
MT-H687-13-021	0450	SALANDRA	MT	c/da Cugno di Maggio	ENEL Distribuzione spa	fuoriuscita di olio dielettrico da trasformatore PTP "Sammauro"	SITO SEGNALATO	ENEL Distribuzione spa	13-ago-13	136945	13-ago-13
MT-M256-14-005	0462	SCANZANO JONICO	MT	località Lido Torre	AGRI Castellano s.s.	effluenti zootecnici in canale di scolo	SITO SEGNALATO	Stazione forestale di Scanzanp Jonico	06-mar-14	40270	10-mar-14
PZ-E246-14-009_rev1	0466	GUARDIA PERTICARA	PZ	strada comunale Maute	Leone Francesco Conglomerati s.r.l.	sversamento gasolio, olio e cls per ribaltamento autobetoniera	SITO SEGNALATO	Leone Francesco Conglomerati s.r.l.	12-mag-14	76315	13-mag-14
MT-M256-14-012	0469	SCANZANO JONICO	MT	part. 257, foglio 73	ignoto	rinvenimento serbatoio interrato di accumolo di acqua	SITO SEGNALATO	LIBERA	22-lug-14	121915	25-lug-14
MT-F052-15-002	0480	MATERA	MT			superamento CSC top soil dintorni Italcementi	SITO SEGNALATO	Arpab	27-gen-15	16365	27-gen-15
MT-C888-15-007	0485	COLOBRARO	MT	loc. Monticello	Tekno Service srl	presenza di scarichi con colorazione anomala	SITO SEGNALATO	Tekno Service srl	12-mar-15	49419	12-mar-15
PZ-E246-15-015	0493	GUARDIA PERTICARA	PZ		Total	superamento CSC nelle acque sotterranee nei pozzi P9 e P10	SITO SEGNALATO	Arpab	18-mag-15	110224	18-mag-15
PZ-D010-15-016	0494	CORLETO PERTICARA	PZ		Total	superamento CSC nelle acque sotterranee nei pozzi P5, P16, P24 e P29	SITO SEGNALATO	Arpab	18-mag-15	110230	18-mag-15

Codice anagrafe PRB 2016	Codifica PRB 2023	Comune	Prov	Località	Soggetto	Descrizione	Iter procedurale	Denunciante	Data denuncia	N. prot. denuncia	Data prot. denuncia
MT-E093-15-017	0495	GORGOLIONE	MT		Total	superamento CSC nelle acque sotterranee nei pozzi P2 e P3	SITO SEGNALATO	Arpab	18-mag-15	110224	18-mag-15
	0528	POLICORO	MT	foglio 10, part. 1975	CO.BRI. Srl	cumulo di rifiuti pericolosi contenenti amianto	SITO SEGNALATO	Stazione forestale di Scanzano Jonico	08-gen-16	1810	07-gen-16
	0547	SAN FELE	PZ	c.da Civita	ENEL Distribuzione spa	fuoriuscita di olio isolante da cabina PTP "Civita"	SITO SEGNALATO	ENEL Distribuzione spa	16-mag-16	79428	17-mag-16
	0548	BANZI	PZ	c.da Cugni	ENEL Distribuzione spa	fuoriuscita di olio isolante da cabina PTP "Li Cugni"	SITO SEGNALATO	ENEL Distribuzione spa	21-mag-16	82738	23-mag-16
	0549	CORLETO PERTICARA	PZ	loc. Tempa Rossa	Total E & P Italia	sversamento olio idraulico all'interno dell'area Centro Oli Tempa Rossa	SITO SEGNALATO	Total E & P Italia	24-mag-16	83849	24-mag-16
	0550	GUARDIA PERTICARA	PZ	c.da Serra Pulvino	Sinnica Beton Srl	impianto di betonaggio	SITO SEGNALATO	Sinnica Beton Srl	01-giu-16	87775	01-giu-16
	0551	BERNALDA	MT	c.da Cardillo	ENEL Distribuzione spa	fuoriuscita di olio isolante da cabina PTP "Spagna"	SITO SEGNALATO	ENEL Distribuzione spa	08-giu-16	92263	09-giu-16
	0553	CORLETO PERTICARA	PZ	cantiere Tempa Rossa		perdita di olio lubrificante da autoveicolo	SITO SEGNALATO	Total E & P Italia	23-giu-16	101334	23-giu-16
	0555	CORLETO PERTICARA	PZ	loc. Tempa Rossa	MST Srl Manutenzioni & Servizi Tecnici	sversamento gasolio per malfunzionamento generatori elettrici	SITO SEGNALATO	MST Srl Manutenzioni & Servizi Tecnici	28-giu-16	104869	29-giu-16
	0556	LAVELLO	PZ	c.da Posticchia	ENEL Distribuzione spa	fuoriuscita di olio isolante da cabina PTP "Posticchia"	SITO SEGNALATO	ENEL Distribuzione spa	03-lug-16	107503	04-lug-16

Codice anagrafe PRB 2016	Codifica PRB 2023	Comune	Prov	Località	Soggetto	Descrizione	Iter procedurale	Denunciante	Data denuncia	N. prot. denuncia	Data prot. denuncia
	0560	RIONERO IN VULTURE	PZ	scalo ferroviario Aquilonia	ENEL Distribuzione spa	fuoriuscita di olio isolante da cabina PTP presso scalo Aquilonia	SITO SEGNALATO	ENEL Distribuzione spa	04-ago-16	125473	04-ago-16
	0561	MONTEMILONE	PZ	c.da Sterpara	ENEL Distribuzione spa	fuoriuscita di olio isolante da cabina PTP "La Conca"	SITO SEGNALATO	ENEL Distribuzione spa	06-ago-16	127548	09-ago-16
	0562	LAVELLO	PZ	c.da Coreggia loc. Gaudano	ENEL Distribuzione spa	fuoriuscita di olio isolante da cabina PTP "Coreggia"	SITO SEGNALATO	ENEL Distribuzione spa	06-ago-16	127552	09-ago-16
	0563	LAVELLO	PZ	c.da Finocchiaro	ENEL Distribuzione spa	fuoriuscita di olio isolante da cabina PTP "Grifogas"	SITO SEGNALATO	ENEL Distribuzione spa	06-ago-16	127554	09-ago-16
	0564	VENOSA	PZ	c.da Forestella	ENEL Distribuzione spa	fuoriuscita di olio isolante da cabina PTP "Forestella"	SITO SEGNALATO	ENEL Distribuzione spa	08-ago-16	127750	09-ago-16
	0565	BANZI	PZ	c.da Valle d'Angelo	ENEL Distribuzione spa	fuoriuscita di olio isolante da cabina PTP "Valle d'Angelo"	SITO SEGNALATO	ENEL Distribuzione spa	12-ago-16	129322	12-ago-16
	0572	BERNALDA	MT	Metaponto		spiaggia di Metaponto	SITO SEGNALATO	A.R.P.A.B.	19-apr-16	65137	20-apr-16
	0593	POMARICO	MT	loc. Salsa	Acquedotto Lucano Spa	fuoriuscita di liquami dalle vasche del depuratore	SITO SEGNALATO	Acquedotto Lucano Spa	17-mar-17	47055	17-mar-17
	0595	LAVELLO/MELFI	PZ	dintorni inceneritore Fenice		superamento CSC dei metalli Se, Sn e TI	SITO SEGNALATO	Arpab	23-mar-17	50452	23-mar-17
	0617	STIGLIANO	MT	loc. Difesa		fuoriuscita olio isolante da cabina PTP D'Oronzio	SITO SEGNALATO	E-Distribuzione spa	06-ago-17	127956	07-ago-17

Codice anagrafe PRB 2016	Codifica PRB 2023	Comune	Prov	Località	Soggetto	Descrizione	Iter procedurale	Denunciante	Data denuncia	N. prot. denuncia	Data prot. denuncia
	0620	VALSINNI	MT	loc. Coppolo		rilascio idrocarburi da traversine ferroviarie	SITO SEGNALATO	Stazione Carabinieri Parco Noepoli	01-set-17	136428	01-set-17
	0638	GRUMENTO NOVA	PZ	agro di Grumento Nova, foglio 18, part. 437		presenza di 1,1 dicloroetilene in acque sorgente Guardemmauro	SITO SEGNALATO	ARPAB - Ufficio Risorse Idriche	16-gen-18	8175	16-gen-18
	0644	CIRIGLIANO	MT	agro di Cirigliano		superamento CSC sorgente AST41 e AST42	SITO SEGNALATO	Total E & P Italia	02-feb-18	21827	05-feb-18
	0645	MISSANELLO	PZ	agro di Missanello		superamento CSC sorgente AST51	SITO SEGNALATO	Total E & P Italia	02-feb-18	21829	05-feb-18
	0648	CORLETO PERTICARA	PZ	foglio 38, part. 18		rinvenimento tracce di suolo contaminato da sostanza scura	SITO SEGNALATO	Total E&P Italia S.p.a.	23-apr-18	71021	23-apr-18
	0649	SAN FELE	PZ	loc. Piano Perazze		area pozzo per ricerca petrolifera in loc. piano Perazze	SITO SEGNALATO	Comune di San Fele	24-mag-18	91420	25-mag-18
	0655	MATERA	MT	via 1° maggio, 14 - area PAIP	RARO Srl	sversamento liquidi per spegnimento incendio stabilimento RARO	SITO SEGNALATO	RARO Srl	23-lug-18	127308	23-lug-18
	0657	MATERA	MT	località Sarra		alterazione reflui ingresso impianto di depurazione incendio stabi. RARO	SITO SEGNALATO	Acquedotto Lucano Spa	24-lug-18	128745	24-lug-18
	0659	POLICORO	MT	via Silvio Pellico, 13		superamento csc fe e manganese pozzo proprietà Maggio Salvatore	SITO SEGNALATO	Comune di Policoro	26-set-18	161297	26-set-18
	0660	SALANDRA, FERR. E PIST.	MT	Val Basento	Anas SpA	aree e pertinenze stradali ANAS ricadenti nel SIN Val Basento	SITO SEGNALATO	Anas S.p.A.	01-ott-18	163333	01-ott-18

Codice anagrafe PRB 2016	Codifica PRB 2023	Comune	Prov	Località	Soggetto	Descrizione	Iter procedurale	Denunciante	Data denuncia	N. prot. denuncia	Data prot. denuncia
	0663	LAURIA	PZ	loc. San Pietro		fuoriuscita olio isolante da cabina PRP "S. Pietro"	SITO SEGNALATO	E-Distribuzione spa	27-nov-18	199520	27-nov-18
	0665	CORLETO PERTICARA	PZ	loc. Tempa Rossa	Total E & P Italia	tracimazione vasca di raccolta acque meteoriche interno Centro Oli	SITO SEGNALATO	Total E & P Italia	29-gen-19	16073	29-gen-19
	0669	GUARDIA PERTICARA	PZ	agro di Guardia Perticara		accertamento superamento CSC piezometri ASR_P22 e 43	SITO SEGNALATO	Total E & P Italia	01-mar-19	37390	04-mar-19
	0670	CORLETO PERTICARA	PZ	agro di Corleto Perticara		accertamento superamento CSC piezometri rete di monitoraggio	SITO SEGNALATO	Total E & P Italia	01-mar-19	37394	04-mar-19
	0671	RIPACANDIDA	PZ	loc. Cantone/Conduttura		combustione di rifiuti	SITO SEGNALATO	Stazione Carabinieri di Ripacandida	11-mar-19	42006	11-mar-19
	0674	MONTESCAGLIOSO	MT	loc. Selvapiana		superamento CSC solfati in pozzo azienda agricola jonica Bio Ortofrutta	SITO SEGNALATO	Arpab - Dip. di Marea - Uff. Risorse Idriche	29-mar-19	55840	01-apr-19
	0675	TURSI	MT	loc. Rabatana		superamento CSC solfati in pozzo azienda agricola Cantasano Veronica	SITO SEGNALATO	Arpab - Dip. di Marea - Uff. Risorse Idriche	29-mar-19	55842	01-apr-19
	0677	GORGOGNONE	MT	agro di Gorgoglione		accertamento superamento CSC manganese nel piezometro AST_S36	SITO SEGNALATO	Total E & P Italia	09-mag-19	78707	10-mag-19
	0678	PISTICCI	MT			materiale melmoso nero e ruggine lungo sponda sinistra fiume Cavone	SITO SEGNALATO	Comune di Pisticci		79628	13-mag-19
	0679	MATERA	MT	loc. Sant'Egidio		superamento CSC per solfati e boro in pozzo azienda Terra dei Sassi	SITO SEGNALATO	Arpab - Dip. di Marea - Uff. Risorse Idriche	10-mag-19	81140	14-mag-19

Codice anagrafe PRB 2016	Codifica PRB 2023	Comune	Prov	Località	Soggetto	Descrizione	Iter procedurale	Denunciante	Data denuncia	N. prot. denuncia	Data prot. denuncia
	0681	VENOSA	PZ	agro di Venosa	ENEL Green Power Spa	fuoriuscita di olio da aerogeneratore n. 10 del parco Barile Venosa	SITO SEGNALATO	ENEL Green Power Spa	07-giu-19	97029	07-giu-19
	0682	MONTESCAGLIOSO	MT	loc. Messer Leone		superamento CSC Fe e Mn in pozzo azienda agricola Di Taranto	SITO SEGNALATO	Arpab - Dip. di Matera - Uff. Risorse Idriche	11-giu-19	98619	11-giu-19
	0685	LAVELLO	PZ	loc. Rosamarina		superamento CSC fluoruri in pozzo azienda agricola Rosanna Mancone	SITO SEGNALATO	Arpab - Dip. di Potenza - Uff. Risorse Idriche	21-giu-19	106564	24-giu-19
	0690	BERNALDA	MT	loc. Venella		fuoriuscita olio isolante da cabina PTP "Bruno"	SITO SEGNALATO	E-Distribuzione spa	16-ago-18	136626	19-ago-18
	0692	VENOSA	PZ	loc. Boreano		fuoriuscita olio isolante da cabina PTP "Farfariello"	SITO SEGNALATO	E-Distribuzione spa	20-ago-18	137427	20-ago-18
	0694	BELLA	PZ	loc. Mulini Caldani		fuoriuscita olio isolante da cabina PTP "Mulini Caldani"	SITO SEGNALATO	E-Distribuzione spa	01-set-19	141633	02-set-19
	0698	RIONERO IN VULTURE	PZ	c.da Le querce - via delle More		ex autodemolizione di Belsanti Vito	SITO SEGNALATO	Stazione Carabinieri Forestae di Rionero in Vulture	18-set-19	151868	18-set-19
	0700	RAPOLLA	PZ	loc. Marciano		fuoriuscita olio isolante da cabina PTP "Marciano"	SITO SEGNALATO	E-Distribuzione spa	20-set-19		
	0712	STIGLIANO	MT	via Statale snc		fuoriuscita olio isolante da cabina PTP "Fontanelle"	SITO SEGNALATO	E-Distribuzione spa	17-mar-20	46411	28-feb-20
	0713	LAGONEGRO	PZ	loc. Niella		fuoriuscita olio isolante da cabina PTP "Milone"	SITO SEGNALATO	E-Distribuzione spa	02-apr-20	52837	02-apr-20

Codice anagrafe PRB 2016	Codifica PRB 2023	Comune	Prov	Località	Soggetto	Descrizione	Iter procedurale	Denunciante	Data denuncia	N. prot. denuncia	Data prot. denuncia
	0715	GENZANO DI LUCANIA	PZ	loc.Mercante		fuoriuscita olio dielettrico da cabina PTP denominata "Piano Coper"	SITO SEGNALATO	E-Distribuzione spa	17-apr-20	60280	17-apr-20
	0716	ROTONDA	PZ	loc. Montagna		fuoriuscita di olio dielettrico da cabina PTP denominata "Montagna"	SITO SEGNALATO	E-Distribuzione spa	18-apr-20	61230	20-apr-20
	0717			loc. Mustaruolo		fuoriuscita di olio dielettrico da cabina PTP "Canale Cipolla"	SITO SEGNALATO	E-Distribuzione spa	20-apr-20	61158	20-apr-20
	0719	ALIANO	MT	loc. Pantano		solforati in acqua pozzo c/o Impresa Calcestruzzi "De Marco Pietro G."	SITO SEGNALATO	Arpab - Dip. di Marea - Uff. Risorse Idriche	30-apr-20	70954	30-apr-20
	0722	LAURIA	PZ	loc. Melara		fuoriuscita di olio dielettrico da cabina PTP "Comircio"	SITO SEGNALATO	E-Distribuzione spa	17-mag-20	88718	18-mag-20
	0724	CORLETO PERTICARA	PZ	loc. Peticara		super CSC Fe e Mn acque di falda in terreni di proprietà	SITO SEGNALATO	La Cava Antonio	31-ago-20	165361	31-ago-20
	0732	LAVELLO	PZ	loc. Spagnoletti		fuoriuscita di olio isolante da cabina PTP Caprioli	SITO SEGNALATO	E-Distribuzione spa	14-nov-20	209045	15-nov-20
	0733	LAVELLO	PZ	loc. Spagnoletti	tch	fuoriuscita di olio isolante da cabina PTP Spagnoletti 2	SITO SEGNALATO	E-Distribuzione spa	14-nov-20	209049	15-nov-20
	0734	SAN FELE	PZ	C.da Serra S. Ilario		fuoriuscita di olio isolante da cabina PTP C. di Pietra	SITO SEGNALATO	E-Distribuzione spa	17-nov-20	219634	17-nov-20
	0735	SAN MAURO FORTE	PZ	c.da Pantanello		fuoriuscita olio da cabina PTP Bonicica	SITO SEGNALATO	E-Distribuzione spa	29-nov-20	227667	30-nov-20

Codice anagrafe PRB 2016	Codifica PRB 2023	Comune	Prov	Località	Soggetto	Descrizione	Iter procedurale	Denunciante	Data denuncia	N. prot. denuncia	Data prot. denuncia
	0736	SAN FELE	PZ	loc. Muraglione		fuoriuscita olio da cabina PTP Tuorli	SITO SEGNALATO	E-Distribuzione spa	29-nov-20	224671	30-nov-20
	0740	MELFI	PZ	area industriale San Nicola		Tracimazione effluenti fognari	SITO SEGNALATO	Mubea Italia Srl	24-mar-21	6346	24-mar-21
	0746	MELFI	PZ	zona Industriale San Nicola di Melfi-SATA Lotto 2	Mubea Italia srl	fuoriuscita di liquido da un pozzetto	SITO SEGNALATO	Provincia di Potenza	15/04/2021	8602	15/04/2021
	0765	POTENZA	PZ	C.da Centomani/Tora	Valenzano s.r.l.	Percolamenti sostanze oleose su piazzale	SITO SEGNALATO	Comando Carabinieri NOE Potenza	11/09/2021	23691	14/09/2021
	0775	MATERA	MT	Serra Rifusa		Presentazione Piano di Caratterizzazione ai sensi dell'art. 28 della L.R. n. 35/2018 relativo al "Piano di riqualificazione del Parco	SITO SEGNALATO	Comune di Matera	08/10/2021	26216	08/10/2021
	0778	IRSINA	MT	Bradano - isca della Madonna Irsina	Sardone Giuseppe	Sversamento effluenti zootecnici nel Torrente Fiumarella affluente del Fiume Bradano	SITO SEGNALATO	Carabinieri Forestali Irsina	06/02/2022	3294	06/02/2022
	0785	MARATEA	PZ	loc. Castrocucco	-	Accertamento loc. Castrocucco di Maratea - nota ARPAB	SITO SEGNALATO	Polizia Locale Maratea	13/04/2022	10464	13/04/2022
	0790	MATERA	MT	Torrente Gravina sotto chiesa s. Pietro Caveoso	Acquedotto Lucano Spa	Scarico acque reflue nel Torrente Gravina sotto chiesa s. Pietro Caveoso Matera	SITO SEGNALATO	Acquedotto Lucano Spa	05/04/2022	9500	05/04/2022
	0794	PATERNO	PZ	località Parco Navarra	Acquedotto Lucano Spa	Fuoriuscita reflui da collettore fognario	SITO SEGNALATO	Acquedotto Lucano Spa	23/05/2022	14762	23/05/2022
	0803	BALVANO	PZ	Cava La Perticara	sconosciuto	SEGNALAZIONE PER IL RITROVAMENTO DI RIFIUTI INDEFINITI NELLE AREE DI CONCESSIONE DI ESTRAZIONE INERTI CAVA LA	SITO SEGNALATO	Provincia di Potenza	23/09/2022	28758	23/09/2022

Codice anagrafe PRB 2016	Codifica PRB 2023	Comune	Prov	Località	Soggetto	Descrizione	Iter procedurale	Denunciante	Data denuncia	N. prot. denuncia	Data prot. denuncia
	0807	TITO	PZ	Tito Scalo	RFI	INTERVENTO DI MESSA IN SICUREZZA E CONSOLIDAMENTO DEL RILEVATO FERROVIARIO IN DISSESTO RICADENTE TRA I	SITO SEGNALATO	RFI	27/05/2022	15483	27/05/2022
	0808	SALANDRA	MT	metanodotto n.45130 Ferrandina – Bari	SNAM	Richiesta di avvio del procedimento di valutazione di cui all'art. 242#8208;ter, del D.Lgs 152/2006 e s.m.i. - Met. Ferrandina-Bari, ripristino	SITO SEGNALATO	SNAM	30/05/2022	15718	30/05/2022
	0810	MATERA	MT		Cosp Tecno Service		SITO SEGNALATO	Carabinieri Forestali Matera	14/11/2022	34777	14/11/2022
	0811	SAN FELE	PZ	COORDINATE GOOGLE LAT. 40.822087, LON. 15.546811	Acquedotto Lucano Spa	Sversamento reflui fognari a seguito di frana dovuta a eventi meteorici eccezionali	SITO SEGNALATO	Acquedotto Lucano Spa	23/11/2022	36281	23/11/2022
	0818	CORLETO PERTICARA	PZ	Terreno su foglio n. 74 part.IIe 147-169	sconosciuto	Sversamento liquidi a valle dell'impianto di depurazione	SITO SEGNALATO	Comune di Corleto Perticara	20/02/2023	5519	20/02/2023
	0821	POTENZA	PZ	Via Dante Alighieri 164 Strada Statale 598 in	BT Trasporti	Spandimento accidentale di benzina presso il carburanti ENI Station n. 18476	SITO SEGNALATO	BT Trasporti	11/03/2023	57576	11/03/2023
	0823	MONTEMURRO	PZ	prossimità del km 55+700 direzione Scanzano Jonico, in prossimità dell'invaso del Pertusillo	D'Alfonso Autotrasporti	Sversamento rifiuto liquido acquoso cer 16.10.02 da automezzo trattore e cisterna	SITO SEGNALATO	PRAGMATICA AMBIENTALE S.r.l.	20/03/2023	64094	20/03/2023

Codice anagrafe PRB 2016	Codifica PRB 2023	Comune	Prov	Località	Soggetto	Descrizione	Iter procedurale	Denunciante	Data denuncia	N. prot. denuncia	Data prot. denuncia
	0824	BRIENZA	PZ	Viale Stazione n. 66	Giancristiano Francesco, Giancristiano Mino, Coppola Gerardo	Dispersione di oli e grassi minerali direttamente sul suolo non impermeabilizzato	SITO SEGNALATO	Stazione Carabinieri di Sasso di Castalda	27/03/2023	68901	27/03/2023
	0825	BRIENZA	PZ	Via Acronia - Traversa 1 sx n. 19	Varallo Salvatore Pasquale	Deposito incontrollato rifiuti pericolosi e non pericolosi	SITO SEGNALATO	Stazione Carabinieri di Sasso di Castalda	27/03/2023	68905	27/03/2023
	0826	PESCOPEGANO	PZ	C/da Trincaniello	E-Distribuzione spa	Fuoriuscita dell'olio isolante da cabina elettrica da palo denominata Trincaniello cod. DW20-2-285814	SITO SEGNALATO	E-Distribuzione spa	04/04/2023	76274	04/04/2023
	0827	PESCOPEGANO	PZ	C/da Monacelli	E-Distribuzione spa	Fuoriuscita dell'olio isolante da cabina elettrica da palo denominata Rubi cod. DW20-2-174162	SITO SEGNALATO	E-Distribuzione spa	05/04/2023	76925	05/04/2023
	0828	RIONERO IN VULTURE	PZ	C/da Cupero	E-Distribuzione spa	Fuoriuscita dell'olio isolante da cabina elettrica da palo denominata PULEO cod. DW20-2-308871	SITO SEGNALATO	E-Distribuzione spa	20/04/2023	88613	20/04/2023
	0829	POTENZA	PZ	Via della Meccanica	Ignoto	Fuoriuscita liquido scuro con odore riconducibile ad idrocarburi da tubo acque bianche recapitante nel fiume Basento	SITO SEGNALATO	Carabinieri Forestali Potenza	09/05/2023	100751	09/05/2023
	0830	MATERA	MT	C.da Serra Sant'Angelo	Ignoto	Abbandono vasca cisterna in eternit su area privata	SITO SEGNALATO	Comune di Matera	11/05/2023	102286	10/02/2023
	0833	MONTEMURRO	PZ	S.S. 598 km 55+700	Michele Sole s.r.l.	Sversamento di gasolio a seguito di sinistro stradale di un trattore con semirimorchio (ribaltamento)	SITO SEGNALATO	Pragmatica Ambientale S.r.l.	26/05/2023	115362	29/05/2023
	0834	MATERA	MT	Papalione	Ignoto	Abbandono incontrollato di rifiuti speciali pericolosi (eternit) da parte di ignoti in Località "Papalione" - Agro di Matera - Segnalazione dei Carabinieri	SITO SEGNALATO	Provincia di Matera su segnalazione dei Carabinieri Forestali Matera	21/06/2023	136571	21/06/2023
	0835	PISTICCI	MT	C/da Quarantotto	E-Distribuzione spa	Fuoriuscita dell'olio isolante da cabina elettrica da palo denominata BIVIO 48 cod. DW20-2-438926	SITO SEGNALATO	E-Distribuzione spa	26/06/2023	139498	26/06/2023

Codice anagrafe PRB 2016	Codifica PRB 2023	Comune	Prov	Località	Soggetto	Descrizione	Iter procedurale	Denunciante	Data denuncia	N. prot. denuncia	Data prot. denuncia
	0836	VALSINNI	MT	C/da Scassafresca	E-Distribuzione spa	Fuoriuscita dell'olio isolante da cabina elettrica da palo denominata PAPPARELLA cod. DW20-2-548055	SITO SEGNALATO	E-Distribuzione spa	26/06/2023	139500	26/06/2023
	0837	PALAZZO SAN GERVASIO	PZ	C.DA PIANI	Acquedotto Lucano Spa	SEGNALAZIONE FUORIUSCITA REFLUI PRESSO IMPIANTO DI DEPURAZIONE	SITO SEGNALATO	Acquedotto Lucano Spa	29/06/2023	144145	29/06/2023
	0838	TRECCHINA	PZ	LOCALITA' PARRUTTA	Acquedotto Lucano Spa	IMPIANTO DI DEPURAZIONE FUORIUSCITA REFLUI	SITO SEGNALATO	Acquedotto Lucano Spa	23/06/2023	138915	23/06/2023

Codice anagrafe PRB 2016	Codifica PRB 2023	Comune	Prov	Località	Soggetto	Descrizione	Iter procedurale	Denunciante	Data denuncia	N. prot. denuncia	Data prot. denuncia
MT-G712-01-031	0048	PISTICCI	MT	loc. Pantone	ENI S.p.A. Divisione Agip	Pisticci 11	NON SUPERAMENTO DELLE CSC	ENI S.p.A. Divisione Agip	30-mar-01	8366	06-apr-01
MT-G712-01-064	0081	PISTICCI	MT	loc. Serra del Purgatorio	ENI S.p.A. Divisione Agip	San Cataldo 3	NON SUPERAMENTO DELLE CSC	ENI S.p.A. Divisione Agip	30-mar-01	8399	06-apr-01
MT-G712-01-065	0082	PISTICCI	MT	loc. Pantone	ENI S.p.A. Divisione Agip	Pisticci 4	NON SUPERAMENTO DELLE CSC	ENI S.p.A. Divisione Agip	30-mar-01	8400	06-apr-01
MT-D909-07-012	0324	GARAGUSO	MT	comune di Garaguso	EDISON S.p.A.	sversamento accidentale nell'area pozzo Accettura 5	NON SUPERAMENTO DELLE CSC		05-apr-07	85604	12-apr-07
MT-G712-11-011	0408	PISTICCI	MT	loc. San Basilio	Kuwait Petroleum Italia Spa	pv Kuwait n. 8657 in loc. San Basilio - Pisticci	NON SUPERAMENTO DELLE CSC		05-ott-11	167670	06-ott-11
MT-H687-13-002_rev1	0431	SALANDRA	MT	condotta esterna Grottole 29	ENI Spa - Divisione Exploration & Production	evidenza visiva durante lavori di ripristino ambientale di potenz contam	NON SUPERAMENTO DELLE CSC		17-apr-13	70618	18-apr-13
MT-F052-14-008_rev1	0465	MATERA	MT	c.da Loconte	ENEL Distribuzione spa	fuoriuscita olio da trasformatore elettrico PTP Barbone	NON SUPERAMENTO DELLE CSC	ENEL Distribuzione spa	05-mag-14	71702	06-mag-14
PZ-F104-14-010	0467	MELFI	PZ	loc. Monte Carbone	ENEL Distribuzione spa	fuoriuscita olio isolante da cabina PTP Monte Barbone	NON SUPERAMENTO DELLE CSC	ENEL Distribuzione spa	10-giu-14	93339	10-giu-14
PZ-F104-14-011_rev1	0468	MELFI	PZ	loc. Madama Laura	ENEL Distribuzione spa	fuoriuscita olio isolante da cabina PTP Verrastro	NON SUPERAMENTO DELLE CSC	ENEL Distribuzione spa	03-lug-14	108496	03-lug-14
PZ-F104-14-014_rev1	0471	MELFI	PZ	loc. Madama Laura	ENEL Distribuzione spa	fuoriuscita olio isolante da cabina PTP Chieffo	NON SUPERAMENTO DELLE CSC	ENEL Distribuzione spa	11-ago-14	130025	12-ago-14
PZ-F104-14-015_rev1	0472	MELFI	PZ	loc. Serre	ENEL Distribuzione spa	fuoriuscita olio isolante da cabina PTP Colabella	NON SUPERAMENTO DELLE CSC	ENEL Distribuzione spa	12-ago-14	130454	13-ago-14
PZ-F104-14-016	0473	MELFI	PZ	c/da Macera	ENEL Distribuzione spa	fuoriuscita olio isolante da cabina PTP Macera	NON SUPERAMENTO DELLE CSC	ENEL Distribuzione spa	13-ago-14	131022	18-ago-14
MT-F052-14-017_rev1	0474	MATERA	MT	c/da Masseria Cipolla	ENEL Distribuzione spa	fuoriuscita olio isolante da cabina PTP Ferro	NON SUPERAMENTO DELLE CSC	ENEL Distribuzione spa	13-set-14	141951	15-set-14
MT-L477-14-018_rev1	0475	TURSI	MT	c/da Cozzo Pisone	ENEL Distribuzione spa	fuoriuscita olio isolante da cabina PTP Mass. Tumavol	NON SUPERAMENTO DELLE CSC	ENEL Distribuzione spa	08-ott-14	157485	09-ott-14
MT-D128-15-001_rev1	0479	CRACO	MT	SS. 103	ENEL Distribuzione spa	fuoriuscita olio dielettrico da PTP "Vitucci"	NON SUPERAMENTO DELLE CSC	ENEL Distribuzione spa	05-gen-15	972	07-dic-15
PZ-A482-15-003_rev1	0481	ATELLA	PZ	loc. Santa Maria degli Angeli	ENEL Distribuzione spa	fuoriuscita olio isolante da cabina PTP "Bocca D'oro"	NON SUPERAMENTO DELLE CSC	ENEL Distribuzione spa	28-gen-15	17155	28-gen-15

Codice anagrafe PRB 2016	Codifica PRB 2023	Comune	Prov	Località	Soggetto	Descrizione	Iter procedurale	Denunciante	Data denuncia	N. prot. denuncia	Data prot. denuncia
PZ-E493-15-006	0484	LAVELLO	PZ	località Gaudiano	ENEL Distribuzione spa	fuoriuscita di olio isolante da cabina Canasium	NON SUPERAMENTO DELLE CSC	ENEL Distribuzione spa	26-feb-15	39264	26-feb-15
PZ-H307-15-009	0487	RIONERO IN VULTURE	PZ	loc. Inforchia	ENEL Distribuzione spa	fuoriuscita olio isolante dalla cabina PTP "Inforchia"	NON SUPERAMENTO DELLE CSC	ENEL Distribuzione spa	15-mar-15	64170	31-mar-15
PZ-F104-15-010	0488	MELFI	PZ	loc. Cariello	ENEL Distribuzione spa	fuoriuscita olio isolante dalla cabina PTP "Cariello"	NON SUPERAMENTO DELLE CSC	ENEL Distribuzione spa	17-apr-15	77845	17-apr-15
PZ-L181-15-012	0490	TITO	PZ	loc. Valle del Forno	ENEL Distribuzione spa	sversamento olio esausto presso cabina primaria "Tito"	NON SUPERAMENTO DELLE CSC	ENEL Distribuzione spa	28-apr-15	91601	28-apr-15
MT-I954-15-013	0491	STIGLIANO	MT	loc. Garrandone	ENEL Distribuzione spa	fuoriuscita olio isolante dalla cabina PTP "Garrandone"	NON SUPERAMENTO DELLE CSC	ENEL Distribuzione spa	06-mag-15	104476	08-mag-15
MT-F637-15-014	0492	MONTECAGLIOSO	MT	loc. Miloscia	ENEL Distribuzione spa	fuoriuscita olio isolante dalla cabina PTP "Miloscia"	NON SUPERAMENTO DELLE CSC	ENEL Distribuzione spa	10-mag-15	105669	11-mag-15
MT-F052-15-018	0496	MATERA	MT	loc. Pietrapenta	ENEL Distribuzione spa	fuoriuscita olio dielettrico da trasformatore MT/BT, palo PTP "Trione"	NON SUPERAMENTO DELLE CSC	ENEL Distribuzione spa	18-mag-15	110419	18-mag-15
PZ-G616-15-021	0499	PIETRAGALLA	PZ	largo San Cataldo	Kuwait Petroleum Italia spa	pv Q8 8766	NON SUPERAMENTO DELLE CSC	Kuwait Petroleum Italia spa	01-lug-15	138132	01-lug-15
PZ-H187-15-023	0501	RAPONE	Pz	loc. Masseria delle rose	ENEL Distribuzione spa	fuoriuscita di olio isolante dalla cabina PTP Maseria delle Rose	NON SUPERAMENTO DELLE CSC	ENEL Distribuzione spa	05-ago-15	160326	06-ago-15
PZ-H187-15-024	0502	RAPONE	Pz	loc. Santa Maria dei Santi	ENEL Distribuzione spa	fuoriuscita di olio isolante dalla cabina PTP Santa Maria dei Santi	NON SUPERAMENTO DELLE CSC	ENEL Distribuzione spa	05-ago-15	160329	06-ago-15
MT-M253-15-025	0503	SCANZANO JONICO	MT	rampa di uscita nord SS 106	SANTO Luciano	sversamento di metan potassio da automezzo Taily targato NO708285	NON SUPERAMENTO DELLE CSC	SANTO Luciano	13-ago-15	164959	13-ago-15
PZ-I157-15-026	0504	SAN SEVERINO LUCANO	PZ	c.da Villaneto	ENEL Distribuzione spa	fuoriuscita olio dielettrico da trasformatore MT/BT, palo PTP "Villaneto"	NON SUPERAMENTO DELLE CSC	ENEL Distribuzione spa	16-ago-15	165277	17-ago-15
PZ-E977-15-027	0505	MARSICOVETERE	PZ	loc. La Civita		rilevamento superamento CSC pozzo Sant'Elia 1 - Cerro Falcone 7	NON SUPERAMENTO DELLE CSC	Arpab	24-ago-15	167390	24-ago-15
MT-A801-15-028	0506	BERNALDA	MT	c.da Serramarina	ENEL Distribuzione spa	fuoriuscita di olio isolante da cabina PTP "Barchesi"	NON SUPERAMENTO DELLE CSC	ENEL Distribuzione spa	15-set-15	191590	18-set-15
MT-A801-15-030	0508	BERNALDA	MT	c.da Mercuragno	ENEL Distribuzione spa	fuoriuscita di olio dielettrico da cabina PTP "Giardinelli"	NON SUPERAMENTO DELLE CSC	ENEL Distribuzione spa	22-set-15	194894	23-set-15
PZ-F104-15-031	0509	MELFI	PZ	loc. Vaccareccia	ENEL Distribuzione spa	fuoriuscita di olio isolante da cabina PTP "La Manuzzi"	NON SUPERAMENTO DELLE CSC	ENEL Distribuzione spa	28-set-15	199829	29-set-15

Codice anagrafe PRB 2016	Codifica PRB 2023	Comune	Prov	Località	Soggetto	Descrizione	Iter procedurale	Denunciante	Data denuncia	N. prot. denuncia	Data prot. denuncia
PZ-F104-15-032	0510	MELFI	PZ	loc. Pisciole	ENEL Distribuzione spa	fuoriuscita di olio isolante da cabina PTP "Pisciole"	NON SUPERAMENTO DELLE CSC	ENEL Distribuzione spa	03-ott-15	204547	05-ott-15
MT-C888-15-033	0511	COLOBRARO	MT	loc. Acqua Fredda	ENEL Distribuzione spa	fuoriuscita di olio isolante da trasformatore PTP "Cozzo Acquafredda"	NON SUPERAMENTO DELLE CSC	ENEL Distribuzione spa	13-ott-15	211092	13-ott-15
PZ-F104-15-034	0512	MELFI	PZ	loc. Capobianco	ENEL Distribuzione spa	fuoriuscita di olio isolante da cabina DP50-22-010362 CAPOBIANCO	NON SUPERAMENTO DELLE CSC	ENEL Distribuzione spa	24-ott-15	221572	27-ott-15
MT-A801-15-035	0513	BERNALDA	MT	loc. Saldone	ENEL Distribuzione spa	fuoriuscita di olio isolante da cabina PTP "Saldone"	NON SUPERAMENTO DELLE CSC	ENEL Distribuzione spa	03-nov-15	228679	04-nov-15
PZ-F104-15-036	0514	MELFI	PZ	loc. Leonessa	ENEL Distribuzione spa	fuoriuscita di olio isolante da cabina PTP "Roselli"	NON SUPERAMENTO DELLE CSC	ENEL Distribuzione spa	10-nov-15	234578	11-nov-15
PZ-F104-15-037	0515	MELFI	PZ	loc. Sportone	ENEL Distribuzione spa	fuoriuscita di olio isolante da cabina PTP "Sportone"	NON SUPERAMENTO DELLE CSC	ENEL Distribuzione spa	19-nov-15	241743	04-nov-15
PZ-L738-15-038	0516	VENOSA	PZ	loc. IATTA	ENEL Distribuzione spa	fuoriuscita di olio isolante da cabina PTP "IATTA"	NON SUPERAMENTO DELLE CSC	ENEL Distribuzione spa	25-nov-15	247610	26-nov-15
PZ-L738-15-039	0517	VENOSA	PZ	loc. IATTA	ENEL Distribuzione spa	fuoriuscita di olio isolante da cabina PTP "Fabbro"	NON SUPERAMENTO DELLE CSC	ENEL Distribuzione spa	25-nov-15	247677	26-nov-15
PZ-E493-15-040	0518	LAVELLO	PZ	loc. Spagnoletti	ENEL Distribuzione spa	fuoriuscita di olio isolante da cabina PTP "Spagnoletti"	NON SUPERAMENTO DELLE CSC	ENEL Distribuzione spa	04-dic-15	254538	04-dic-15
PZ-E493-15-041	0519	LAVELLO	PZ	loc. Mezzana del Cantore	ENEL Distribuzione spa	fuoriuscita di olio isolante da cabina PTP "Cantore"	NON SUPERAMENTO DELLE CSC	ENEL Distribuzione spa	04-dic-15	254542	04-dic-15
MT-F201-15-042	0520	MIGLIONICO	MT	loc. Fosso Vallone	ENEL Distribuzione spa	fuoriuscita di olio isolante da trasformatore PTP "Acquara"	NON SUPERAMENTO DELLE CSC	ENEL Distribuzione spa	08-dic-15	256517	09-dic-15
PZ-E493-15-043	0521	LAVELLO	PZ	loc. Fosso Coppe	ENEL Distribuzione spa	fuoriuscita di olio isolante da cabina "Coppe"	NON SUPERAMENTO DELLE CSC	ENEL Distribuzione spa	30-nov-15	257271	10-dic-15
PZ-L738-15-044	0522	VENOSA	PZ	loc. Capomare	ENEL Distribuzione spa	fuoriuscita di olio isolante da cabina PTP "Fioretti"	NON SUPERAMENTO DELLE CSC	ENEL Distribuzione spa	14-dic-15	260051	14-dic-15
MT-F201-15-045	0523	MIGLIONICO	MT	loc. Le Conche	ENEL Distribuzione spa	fuoriuscita di olio isolante da cabina "Terlimbacco"	NON SUPERAMENTO DELLE CSC	ENEL Distribuzione spa	14-dic-15	261488	15-dic-15
PZ-L738-15-046_rev1	0524	VENOSA	PZ	loc. Iatta	ENEL Distribuzione spa	fuoriuscita di olio isolante da cabina PTP "Campera"	NON SUPERAMENTO DELLE CSC	ENEL Distribuzione spa	17-dic-15	264034	18-dic-15
PZ-H186-15-047	0525	RAPOLLA	PZ	loc. Spinoritolo	ENEL Distribuzione spa	fuoriuscita di olio isolante da cabina PTP "Spinoritolo"	NON SUPERAMENTO DELLE CSC	ENEL Distribuzione spa	25-dic-15	268503	29-dic-15

Codice anagrafe PRB 2016	Codifica PRB 2023	Comune	Prov	Località	Soggetto	Descrizione	Iter procedurale	Denunciante	Data denuncia	N. prot. denuncia	Data prot. denuncia
	0526	RIPACANDIDA	PZ	loc. Serra Filippo	ENEL Distribuzione spa	fuoriuscita di olio isolante da cabina PTP "Serra Filippo"	NON SUPERAMENTO DELLE CSC	ENEL Distribuzione spa	05-gen-16	1683	07-gen-16
	0527	RIPACANDIDA	PZ	loc. Braida	ENEL Distribuzione spa	fuoriuscita di olio isolante da cabina PTP "Monaco"	NON SUPERAMENTO DELLE CSC	ENEL Distribuzione spa	05-gen-16	1684	07-gen-16
	0529	CORLETO PERTICARA	PZ	foglio 71, part. 147	Massarotti Cav. Giulio srl	sversamento gasolio e olio motore a seguito ribaltamento escavatore	NON SUPERAMENTO DELLE CSC	Massarotti Cav. Giulio srl	14-gen-16	6158	14-gen-16
	0530	BRIENZA	PZ	rampa di uscita nord SS 106	ENEL Distribuzione spa	fuoriuscita di olio isolante da cabina "Acqua Salici"	NON SUPERAMENTO DELLE CSC	ENEL Distribuzione spa	15-gen-16	8043	18-gen-16
	0531	MONTESCAGLIOSO	MT	c.da Murgia	ENEL Distribuzione spa	fuoriuscita di olio isolante da cabina PTP "Bellocchio"	NON SUPERAMENTO DELLE CSC	ENEL Distribuzione spa	16-gen-16	14053	27-gen-16
	0532	RAPONE	PZ	rione Pediglione	ENEL Distribuzione spa	fuoriuscita di olio isolante da cabina PTP "Rosati"	NON SUPERAMENTO DELLE CSC	ENEL Distribuzione spa	02-feb-16	17808	02-feb-16
	0533	MONTEMILONE	PZ	loc. Demanio Piccolo	ENEL Distribuzione spa	fuoriuscita di olio isolante da cabina PTP "Siniscalchi"	NON SUPERAMENTO DELLE CSC	ENEL Distribuzione spa	02-feb-16	17815	02-feb-16
	0534	VENOSA	PZ	foglio 8, part. 83	ENEL Distribuzione spa	fuoriuscita di olio isolante da cabina PTP "Notarchirico DP502011545"	NON SUPERAMENTO DELLE CSC	ENEL Distribuzione spa	25-feb-16	33115	25-feb-16
	0535	VENOSA	PZ	loc. Iatta	ENEL Distribuzione spa	fuoriuscita di olio isolante da cabina PTP "Di Leva"	NON SUPERAMENTO DELLE CSC	ENEL Distribuzione spa	09-mar-16	40898	09-mar-16
	0536	MISSANELLO	PZ	loc. Agri	ENEL Distribuzione spa	fuoriuscita di olio isolante da cabina PTP "Frontino"	NON SUPERAMENTO DELLE CSC	ENEL Distribuzione spa	13-mar-16	43352	14-mar-16
	0537	ATELLA	PZ	loc. Framorisi	ENEL Distribuzione spa	fuoriuscita di olio isolante da cabina PTP "Fiumara"	NON SUPERAMENTO DELLE CSC	ENEL Distribuzione spa	16-mar-16	45816	17-mar-16
	0538	LAVELLO	PZ	loc. Finocchiaro	ENEL Distribuzione spa	fuoriuscita di olio isolante da cabina PTP "Grifogas"	NON SUPERAMENTO DELLE CSC	ENEL Distribuzione spa	31-mar-16	53663	31-mar-16
	0539	MONTEMILONE	PZ	loc. Sterpara	ENEL Distribuzione spa	fuoriuscita di olio isolante da cabina PTP "Laconca"	NON SUPERAMENTO DELLE CSC	ENEL Distribuzione spa	01-apr-16	54916	04-apr-16
	0540	VENOSA	PZ	loc. Capomare	ENEL Distribuzione spa	fuoriuscita di olio isolante da cabina PTP "Lagala"	NON SUPERAMENTO DELLE CSC	ENEL Distribuzione spa	11-apr-16	60227	12-apr-16
	0541	MONTALBANO JONICO	MT	loc. Capolevata	ENEL Distribuzione spa	fuoriuscita di olio isolante da cabina PTP "Buonfiglio"	NON SUPERAMENTO DELLE CSC	ENEL Distribuzione spa	20-apr-16	65388	21-apr-16
	0542	RAPOLLA	PZ	loc. Scalo Rapolla-Lavello	ENEL Distribuzione spa	fuoriuscita di olio isolante da cabina PTP "Sta. Rapolla"	NON SUPERAMENTO DELLE CSC	ENEL Distribuzione spa	30-apr-16	70147	02-mag-16

Codice anagrafe PRB 2016	Codifica PRB 2023	Comune	Prov	Località	Soggetto	Descrizione	Iter procedurale	Denunciante	Data denuncia	N. prot. denuncia	Data prot. denuncia
	0544	RAPOLLA	PZ	loc. Scalo Rapolla-Lavello	ENEL Distribuzione spa	fuoriuscita di olio isolante da cabina PTP "Celato"	NON SUPERAMENTO DELLE CSC	ENEL Distribuzione spa	03-mag-16	71919	04-mag-16
	0545	AVIGLIANO	PZ	loc. Coccolecchia	ENEL Distribuzione spa	fuoriuscita di olio isolante da cabina PTP "Coccolecchia"	NON SUPERAMENTO DELLE CSC	ENEL Distribuzione spa	11-mag-16	76815	12-mag-16
	0552	CORLETO PERTICARA	PZ	area pozzo CG1	Pergemine Spa	sversamento olio idraulico presso rampa di accesso area pozzo CG1	NON SUPERAMENTO DELLE CSC	Pergemine Spa	10-giu-16	95128	14-giu-16
	0557	GENZANO DI LUCANIA	MT	loc. Tripputi	ENEL Distribuzione spa	fuoriuscita di olio isolante da cabina PTP "Tripputi"	NON SUPERAMENTO DELLE CSC	ENEL Distribuzione spa	08-lug-16	111892	11-lug-16
	0558	LAVELLO	PZ	loc. Ponte di Costanzo	ENEL Distribuzione spa	fuoriuscita di olio isolante da cabina PTP "Ponte di Costanzo"	NON SUPERAMENTO DELLE CSC	ENEL Distribuzione spa	14-lug-16	114600	14-lug-16
	0566	VIGGIANO	PZ	area esterna COVA		sversamento di gasolio da motopompa su marciapiede parcheggio	NON SUPERAMENTO DELLE CSC	ENI S.p.A. - Distretto Meridionale	12-ago-16	129599	12-ago-16
	0567	LAVELLO	PZ	loc. Gaudio	E-Distribuzione spa	fuoriuscita di olio isolante da cabina "San Paolo"	NON SUPERAMENTO DELLE CSC	E-Distribuzione spa	26-ago-16	133593	30-ago-16
	0569	MARSICO NUOVO	PZ	area pozzo Perola 1	ENI S.p.A. - Distretto Meridionale	sversamento di olio da pompa idraulica di autocisterna	NON SUPERAMENTO DELLE CSC	ENI S.p.A. - Distretto Meridionale	15-apr-16	62427	15-apr-16
	0570	BRIENZA	PZ	c.da Frigella	ENEL Distribuzione spa	fuoriuscita di olio isolante da cabina PTP "Frigella"	NON SUPERAMENTO DELLE CSC	ENEL Distribuzione spa	07-ott-16	155292	10-ott-16
	0571	CALVELLO	PZ	loc. Autiero - Turnisiello		canale di scolo presso pozzo Cerro Falcone 1	NON SUPERAMENTO DELLE CSC	A.R.P.A.B.	10-ott-16	156024	10-ott-16
	0573	VIGGIANO	PZ	di fronte ingresso Monte Alpi 1W		sversamento accidentale di fluido idrocarburico	NON SUPERAMENTO DELLE CSC	ENI S.p.A. - Distretto Meridionale	30-ott-16	168559	31-ott-16
	0574	VIGGIANO	PZ	tratto SPeSS276		sversamento accidentale di fluido idrocarburico	NON SUPERAMENTO DELLE CSC	ENI S.p.A. - Distretto Meridionale	31-ott-16	169497	02-nov-16
	0575	COLOBRARO	MT	loc. Monticello	Tekno Service srl	sversamento percolato nel fosso Polacco	NON SUPERAMENTO DELLE CSC	Tekno Service srl	24-nov-16	183844	25-nov-16
	0576	MELFI	PZ	c.da Parasacco	ENEL Distribuzione spa	fuoriuscita di olio isolante da cabina PTP "SILFLORA"	NON SUPERAMENTO DELLE CSC	ENEL Distribuzione spa	25-nov-16	184494	28-nov-16
	0577	SPINOSO	PZ	c.da Sorgituro	ENEL Distribuzione spa	fuoriuscita di olio isolante da cabina PTP "Chisoello"	NON SUPERAMENTO DELLE CSC	ENEL Distribuzione spa	26-nov-16	184515	28-nov-16
	0578	BANZI	PZ	c.da Madama Giulia	ENEL Distribuzione spa	fuoriuscita di olio isolante da cabina PTP "Gigante"	NON SUPERAMENTO DELLE CSC	ENEL Distribuzione spa	28-nov-16	185345	29-nov-16

Codice anagrafe PRB 2016	Codifica PRB 2023	Comune	Prov	Località	Soggetto	Descrizione	Iter procedurale	Denunciante	Data denuncia	N. prot. denuncia	Data prot. denuncia
	0579	GENZANO DI LUCANIA	PZ	loc. Caferi	ENEL Distribuzione spa	fuoriuscita di olio isolante da cabina elettrica PTP Porreca	NON SUPERAMENTO DELLE CSC	ENEL Distribuzione spa	13-dic-16	193082	14-dic-16
	0580	LAVELLO	PZ	c.da Pupoli	ENEL Distribuzione spa	fuoriuscita di olio isolante da cabina elettrica PTP Palma	NON SUPERAMENTO DELLE CSC	ENEL Distribuzione spa	14-dic-16	194378	15-dic-16
	0581	MELFI	PZ	c.da Tartaro di Visciglicchi	ENEL Distribuzione spa	fuoriuscita di olio isolante da cabina elettrica PTP Visciglicchio	NON SUPERAMENTO DELLE CSC	ENEL Distribuzione spa	14-dic-16	194381	15-dic-16
	0582	MELFI	PZ	scalo ferroviario Monteverde	ENEL Distribuzione spa	fuoriuscita di olio isolante da cabina elettrica PTP SC Monteverde	NON SUPERAMENTO DELLE CSC	ENEL Distribuzione spa	15-dic-16	194754	15-dic-16
	0583	MELFI	PZ	c.da Parasacco	ENEL Distribuzione spa	fuoriuscita di olio isolante da cabina elettrica PTP Parasacco	NON SUPERAMENTO DELLE CSC	ENEL Distribuzione spa	06-dic-16	190333	12-dic-16
	0588	MATERA	PZ	loc. Cipolla	ENEL Distribuzione spa	fuoriuscita di olio isolante da impianto Cipolla	NON SUPERAMENTO DELLE CSC	ENEL Distribuzione spa	06-feb-17	21185	06-feb-17
	0589	RAPOLLA	PZ	c.da Acqua Rossa	E-Distribuzione spa	fuoriuscita olio isolante da cabina elettrica Acqua Rossa	NON SUPERAMENTO DELLE CSC	E-Distribuzione spa	21-feb-17	30820	22-feb-17
	0590	BARAGIANO	PZ	via Appia, 245		sversamento liquami in via Appia, 245 - Baragiano	NON SUPERAMENTO DELLE CSC	Acquedotto Lucano Spa	27-dic-16	199932	27-dic-16
	0591	RAPOLLA	PZ	scalo Rapolla/Lavello		fuoriuscita di olio isolante da cabina da palo "Celato"	NON SUPERAMENTO DELLE CSC	E-Distribuzione spa	23-feb-17	32468	23-feb-17
	0592	VENOSA	PZ	c.da Stregapede		fuoriuscita di olio isolante da cabina elettrica "D'argenzio"	NON SUPERAMENTO DELLE CSC	E-Distribuzione spa	08-mar-17	40051	08-mar-17
	0594	LAVELLO	PZ	loc. Spagnoletti		fuoriuscita di olio isolante da cabina da palo Spagnoletti 2	NON SUPERAMENTO DELLE CSC	E-Distribuzione spa	17-mar-17	47100	17-mar-17
	0596	VENOSA	PZ	c.da Campo Mare		fuoriuscita olio isolante da cabina elettrica Trentangeli	NON SUPERAMENTO DELLE CSC	E-Distribuzione spa	26-mar-17	52351	27-mar-17
	0597	MELFI	PZ	c.da San Nicola		fuoriuscita olio isolante da cabina elettrica Giuliano	NON SUPERAMENTO DELLE CSC	E-Distribuzione spa	26-mar-17	52436	27-mar-17
	0599	LAVELLO	PZ	c.da Mezzana del Cantore		fuoriuscita olio isolante da cabina elettrica Martuscello	NON SUPERAMENTO DELLE CSC	E-Distribuzione spa	29-mar-17	55436	30-mar-17
	0600	PISTICCI	MT	SP San Basilio snc, fraz. Marconia	Tamoil Italia S.p.A.	ex PV Tamoil Italia n. 8373	NON SUPERAMENTO DELLE CSC	Tamoil Italia S.p.A.	30-mar-17	55928	30-mar-17
	0601	VENOSA	PZ	c.da Finocchiaro		fuoriuscita olio isolante da cabina elettrica Finocchiaro	NON SUPERAMENTO DELLE CSC	E-Distribuzione spa	31-mar-17	57516	03-apr-17

Codice anagrafe PRB 2016	Codifica PRB 2023	Comune	Prov	Località	Soggetto	Descrizione	Iter procedurale	Denunciante	Data denuncia	N. prot. denuncia	Data prot. denuncia
	0602	MELFI	PZ	c.da Pezzanova		fuoriuscita olio isolante da cabina elettrica Locuratolo	NON SUPERAMENTO DELLE CSC	E-Distribuzione spa	02-apr-17	57532	03-apr-17
	0603	MELFI	PZ	c.da Celano		fuoriuscita olio isolante da cabina elettrica Celano	NON SUPERAMENTO DELLE CSC	E-Distribuzione spa	02-apr-17	57538	03-apr-17
	0604	PALAZZO SAN GERVASIO	PZ	c.da Giardini		fuoriuscita olio isolante da cabina elettrica Fontana Rotta	NON SUPERAMENTO DELLE CSC	E-Distribuzione spa	05-mar-17	57543	03-apr-17
	0605	VENOSA	PZ	c.da Guardiola		fuoriuscita olio isolante da cabina elettrica PTP Guardiola	NON SUPERAMENTO DELLE CSC	E-Distribuzione spa	04-apr-17	58800	04-apr-17
	0606	LAVELLO	PZ	c.da Spagnoletti		fuoriuscita olio isolante da cabina elettrica PTP Spagnoletti 2	NON SUPERAMENTO DELLE CSC	E-Distribuzione spa	05-apr-17	59918	06-apr-17
	0607	GRUMENTO NOVA	PZ	canale lungo lato est pozzo Monte Alpi 6/7/8	ENI Spa - Distretto Meridionale	fuoriuscita reflu fognari da fossa settica	NON SUPERAMENTO DELLE CSC	ENI Spa - Distretto Meridionale	06-apr-17	60729	07-apr-17
	0608	LAVELLO	PZ	loc. San Barbato		fuoriuscita di olio isolante a cabina PTP Karting	NON SUPERAMENTO DELLE CSC	E-Distribuzione spa	11-apr-17	63609	12-apr-17
	0609	MATERA	MT	via Dante Alighieri, 49	ENI Spa - Refining & Marketing	punto vendita carburanti Agip n. 19415	NON SUPERAMENTO DELLE CSC	ENI Spa - Refining & Marketing	14-apr-17	69383	24-apr-17
	0610	MONTEMILONE	PZ	c.da Spinamara		fuoriuscita olio isolante da cabina da palo "Lupara"	NON SUPERAMENTO DELLE CSC	E-Distribuzione spa	20-apr-17	67906	20-apr-17
	0611	MONTEMILONE	PZ	c.da Sterpara		fuoriuscita olio isolante da cabina da palo "Centrale"	NON SUPERAMENTO DELLE CSC	E-Distribuzione spa	20-apr-17	68157	21-apr-17
	0614	RIONERO IN VULTURE	PZ	c.da La Francesca	E-Distribuzione spa	fuoriuscita olio isolante da cabina da palo "Pozzo N 4"	NON SUPERAMENTO DELLE CSC	E-Distribuzione spa	14-mag-17	99678	21-giu-17
	0618	PIGNOLA	PZ	loc. Campo di Giorgio	Acquedotto Lucano Spa	presenza di materiale contaminante presso scarico depuratore	NON SUPERAMENTO DELLE CSC	Acquedotto Lucano Spa	16-ago-17	132233	22-ago-17
	0622	MONTEMILONE	PZ	c.da Ariaccia		fuoriuscita olio isolante da cabina elettrica Brigante	NON SUPERAMENTO DELLE CSC	E-Distribuzione spa	03-ott-17	155739	04-ott-17
	0623	MONTEMILONE	PZ	c.da Valle Castagna		fuoriuscita olio isolante da cabina elettrica Finiguerra	NON SUPERAMENTO DELLE CSC	E-Distribuzione spa	10-ott-17	160119	11-ott-17
	0626	BANZI	PZ	c.da Valle d'Angelo		fuoriuscita olio isolante da cabina elettrica Pilone di N.	NON SUPERAMENTO DELLE CSC	E-Distribuzione spa	13-nov-17	179667	14-nov-17
	0628	BANZI	PZ	c.da Valle d'Angelo		fuoriuscita olio isolante da cabina elettrica Grieco	NON SUPERAMENTO DELLE CSC	E-Distribuzione spa	16-nov-17	181739	16-nov-17

Codice anagrafe PRB 2016	Codifica PRB 2023	Comune	Prov	Località	Soggetto	Descrizione	Iter procedurale	Denunciante	Data denuncia	N. prot. denuncia	Data prot. denuncia
	0629	PIETRAPERIOSA	PZ	agro di Pietrapertosa		superamento CSC nichel e tricolorometano nelle sorgenti AST56 e 58	NON SUPERAMENTO DELLE CSC	Total E & P Italia	01-dic-17	191013	01-dic-17
	0630	TRECCHINA	PZ	località Vallengio		fuoriuscita olio isolante da cabina elettrica Vallengio	NON SUPERAMENTO DELLE CSC	E-Distribuzione spa	03-dic-17	191672	04-dic-17
	0631	ABRIOLA	PZ	località Molino Lombadi		fuoriuscita olio isolante da cabina elettrica Codra	NON SUPERAMENTO DELLE CSC	E-Distribuzione spa	04-dic-17	192699	05-dic-17
	0634	MATERA	MT	SS 7 Km 580 + 200		sito cava del Sole	NON SUPERAMENTO DELLE CSC	Comune di Matera	18-dic-17	201026	19-dic-17
	0635	LAVELLO	PZ	loc. Rosamarino		fuoriuscita olio isolante da cabina PTP Vurchio n. DP50-9-010719	NON SUPERAMENTO DELLE CSC	E-Distribuzione spa	12-gen-18	6854	15-gen-18
	0636	LAVELLO	PZ	loc. Rosamarino		fuoriuscita olio isolante da cabina PTP Vurchio n. DP50-2-010719	NON SUPERAMENTO DELLE CSC	E-Distribuzione spa	12-gen-18	6859	15-gen-18
	0637	LAVELLO	PZ	loc. Rosamarino		fuoriuscita olio isolante da cabina PTP Rosamarino n. DP50-2-010697	NON SUPERAMENTO DELLE CSC	E-Distribuzione spa	12-gen-18	6863	15-gen-18
	0640	VARI	PZ	Comuni di Lavello, Melfi Rapolla e Venosa		superamento CSC nel Parco eolico "Lavello - Le Coste"	NON SUPERAMENTO DELLE CSC	San Mauro Srl	17-gen-18	9762	18-gen-18
	0642	ARMENTO	PZ	agro di Armento		superamento CSC sorgente AST63	NON SUPERAMENTO DELLE CSC	Total E & P Italia	02-feb-18	21814	05-feb-18
	0643	LAURENZANA	PZ	agro di Laurenzana		superamento CSC sorgenti AST50 e AST59	NON SUPERAMENTO DELLE CSC	Total E & P Italia	02-feb-18	21823	05-feb-18
	0646	BERNALDA	MT	agro di Bernalda	S.T.C. - Società Cooperativa	incidente al Km 90+100 ss 407 Basentana lato destro dir. Metaponto	NON SUPERAMENTO DELLE CSC	Anas S.p.A.	21-feb-18	34764	22-feb-18
	0647	FERRANDINA	MT	c.da La Piana		fuoriuscita olio isolante da cabina da palo PTP Airoso	NON SUPERAMENTO DELLE CSC	E-Distribuzione spa	23-mar-18	52972	23-mar-18
	0650	MONTALBANO JONICO	MT	loc. Miglio Izzo		fuoriuscita olio isolante da cabina PTP Izzo	NON SUPERAMENTO DELLE CSC	E-Distribuzione spa	19-giu-18	106240	19-giu-18
	0651	TURSI	MT	loc. Piana Amendola		fuoriuscita olio isolante da cabina PTP Alioca	NON SUPERAMENTO DELLE CSC	E-Distribuzione spa	19-giu-18	106242	19-giu-18
	0652	STIGLIANO	MT	loc. Cersolla		fuoriuscita olio isolante da cabina PTP Tempa	NON SUPERAMENTO DELLE CSC	E-Distribuzione spa	21-giu-18	108547	22-giu-18
	0654	TURSI	MT	c.da Caprarico		fuoriuscita olio isolante da cabina elettrica PTP "Cristiano"	NON SUPERAMENTO DELLE CSC	E-Distribuzione spa	17-lug-18	124091	18-lug-18

Codice anagrafe PRB 2016	Codifica PRB 2023	Comune	Prov	Località	Soggetto	Descrizione	Iter procedurale	Denunciante	Data denuncia	N. prot. denuncia	Data prot. denuncia
	0656	BERNALDA	MT	SS 407 Basentana, Km 95+700 direzione nord	Consuleco srl	sinistro occorso il 23.07.2018 automezzo EN717KK e semir. AF30115	NON SUPERAMENTO DELLE CSC	Consuleco srl	24-lug-18	128743	24-lug-18
	0658	STIGLIANO	MT	località Torre		fuoriuscita olio isolante da cabina elettrica PTP "Venice"	NON SUPERAMENTO DELLE CSC	E-Distribuzione spa	04-ago-18	136027	06-ago-18
	0661	GRUMENTO NOVA	PZ	area pozzo Monte Alpi 6	ENI Spa - Distretto Meridionale	fuoriuscita di solvente da attrezzatura tecnica di manutenzione	NON SUPERAMENTO DELLE CSC	ENI Spa - Distretto Meridionale	25-ott-18	180037	25-ott-18
	0662	GENZANO DI LUCANIA	PZ	località Mercante		fuoriuscita olio isolante da cabina elettrica da palo "Mariani"	NON SUPERAMENTO DELLE CSC	E-Distribuzione spa	03-nov-18	184293	06-nov-18
	0664	MARSICONUOVO	PZ	S.P. 80	API - anonima petroli italiana Spa	pv carburanti IP n. 40675	NON SUPERAMENTO DELLE CSC	Petroltecnica Spa	12-dic-18	210569	12-dic-18
	0666	MATERA	MT	area industriale Jesce		fuoriuscita di reflui da pozzetto della rete acque nere	NON SUPERAMENTO DELLE CSC	Consorzio di Sviluppo Industriale prov. di Matera	22-feb-19	30561	22-feb-19
	0667	MELFI	PZ	loc. Vaccareccia		fuoriuscita olio isolante da cabina PTP "Mossucca"	NON SUPERAMENTO DELLE CSC	E-Distribuzione spa	22-feb-19	32240	25-feb-19
	0668	PISTICCI	MT	loc. Piano Fontanello		fuoriuscita olio isolante da cabina PTP "Pierro"	NON SUPERAMENTO DELLE CSC	E-Distribuzione spa	27-feb-19	35316	28-feb-19
	0672	NOEPOLI	PZ	loc. Timponi		fuoriuscita liquami da rete fognaria	NON SUPERAMENTO DELLE CSC	Acquedotto Lucano Spa	20-mar-19	49274	20-mar-19
	0673	RIONERO IN VULTURE	PZ	loc. Madonna Laudata		fuoriuscita olio isolante da cabina PTP "Madonna Laudata"	NON SUPERAMENTO DELLE CSC	E-Distribuzione spa	25-mar-19	51960	26-mar-19
	0676	MONTESCAGLIOSO	MT	c.da Vallone Cartole - c.da Castrignano		fuoriuscita olio isolante da cabina PTP "San Nicola"	NON SUPERAMENTO DELLE CSC	E-Distribuzione spa	01-apr-19	58585	03-apr-19
	0680	FERRANDINA	MT	loc. Pantone della Fica		fuoriuscita olio isolante da cabina PTP "Calderazzo"	NON SUPERAMENTO DELLE CSC	E-Distribuzione spa	16-mag-19	82230	16-mag-19
	0683	OPPIDO LUCANO	PZ	loc. Serra d'Alicchio			NON SUPERAMENTO DELLE CSC	Arpab - Dip. di Potenza - Uff. Risorse Idriche	13-giu-19	101205	14-giu-19
	0684	GUARDIA PERTICARA	PZ				NON SUPERAMENTO DELLE CSC	Total E & P Italia	18-giu-19	103955	19-giu-19
	0686	CORLETO PERTICARA	PZ	centro oli	Total E & P Italia	tracimazione vasca di raccolta acque meteoriche interno 30-TE-54078	NON SUPERAMENTO DELLE CSC	Total E & P Italia	16-lug-19	121286	17-lug-19
	0691	SAN CHIRICO NUOVO	PZ	loc. Fontana del Barone, del Visciolo e di Lenne		super CSC Sr, Al, Fe e Idrocarburi>12 in acque di sorgenti	NON SUPERAMENTO DELLE CSC	avv. Giovanna Bellizzi	19-ago-19	136624	19-ago-18

Codice anagrafe PRB 2016	Codifica PRB 2023	Comune	Prov	Località	Soggetto	Descrizione	Iter procedurale	Denunciante	Data denuncia	N. prot. denuncia	Data prot. denuncia
	0693	MARATEA	PZ	loc. Ogliastro	Acquedotto Lucano Spa	fuoriuscita reflui pozzetto a valle pretrattamento	NON SUPERAMENTO DELLE CSC	Acquedotto Lucano Spa	13-ago-19	135593	13-ago-19
	0697	GENZANO DI LUCANIA	PZ	parco della Rimembranza/va Umberto I	Italiana Petroli Spa	PV carburanti IP 40657	NON SUPERAMENTO DELLE CSC	Italiana Petroli Spa	11-set-19	147065	11-set-19
	0699	MONTALBANO JONICO	MT	loc. Summulco		fuoriuscita olio isolante da cabina PTP "Mayo"	NON SUPERAMENTO DELLE CSC	E-Distribuzione spa	20-set-19	153856	23-set-19
	0701	BARAGIANO	PZ	loc. Esterna Cerreta		fuoriuscita olio isolante da cabina PTP "Dragone"	NON SUPERAMENTO DELLE CSC	E-Distribuzione spa	05-nov-19	184119	06-nov-19
	0702	MATERA	MT	loc. Santa Candida		superamento CSC solfati azienda agricola Berloco Palma	NON SUPERAMENTO DELLE CSC	Arpab - Dip. di Marea - Uff. Risorse Idriche	04-dic-19	203624	04-dic-19
	0703	COLOBRARO	MT	loc. Finata		fuoriuscita olio isolante da cabina PTP "Sinni"	NON SUPERAMENTO DELLE CSC	E-Distribuzione spa	06-dic-19	205918	09-dic-19
	0704	MONTECAGLIOSO	MT	loc. Lama d'Arco		fuoriuscita olio isolante da cabina PTP "Lama d'Arco"	NON SUPERAMENTO DELLE CSC	E-Distribuzione spa	23-dic-19	215844	27-dic-19
	0705	MONTECAGLIOSO	MT	c.da Cincilla		fuoriuscita olio isolante da cabina PTP "Cincilla"	NON SUPERAMENTO DELLE CSC	E-Distribuzione spa	24-dic-19	216101	27-dic-19
	0706	MONTECAGLIOSO	MT	c.da Cozzo Presepio		fuoriuscita olio isolante da cabina PTP "Atlantide"	NON SUPERAMENTO DELLE CSC	E-Distribuzione spa	24-dic-19	216102	27-dic-19
	0707	MONTECAGLIOSO	MT	c.da Tre Confini		fuoriuscita olio isolante da cabina PTP "Lama"	NON SUPERAMENTO DELLE CSC	E-Distribuzione spa	27-dic-19	216567	30-dic-19
	0708	IRSINA	MT	c.da Maseria Leone		fuoriuscita olio isolante da cabina PTP da palo	NON SUPERAMENTO DELLE CSC	E-Distribuzione spa	03-gen-20	818	07-gen-20
	0709	MONTECAGLIOSO	MT	c.da Tre Confini		fuoriuscita olio isolante da cabina PTP "Tre Confini"	NON SUPERAMENTO DELLE CSC	E-Distribuzione spa	10-gen-20	4359	13-gen-20
	0710	POMARICO	MT	c.da Monte Acuto		fuoriuscita olio isolante da cabina PTP "Marindola"	NON SUPERAMENTO DELLE CSC	E-Distribuzione spa	13-gen-20	5300	14-gen-20
	0711	POLICORO	MT	via Ricciarduli		fuoriuscita olio isolante da cabina PTP "Santoro"	NON SUPERAMENTO DELLE CSC	E-Distribuzione spa	27-feb-20	35709	28-feb-20
	0718	CALVELLO	PZ	loc. Piano le Monache		fuoriuscita di olio dielettrico da cabina PTP "Piano le Monache"	NON SUPERAMENTO DELLE CSC	E-Distribuzione spa	30-apr-20	70089	30-apr-20
	0720	MATERA	MT	via Annunziatella	Kuwait Petroleum Italia s.p.a.	pv Q8 n. 8665	NON SUPERAMENTO DELLE CSC	Kuwait Petroleum Italia s.p.a.	07-mag-20	75255	07-mag-20

Codice anagrafe PRB 2016	Codifica PRB 2023	Comune	Prov	Località	Soggetto	Descrizione	Iter procedurale	Denunciante	Data denuncia	N. prot. denuncia	Data prot. denuncia
	0725	LAVELLO	PZ	loc. Scanzano		fuoriuscita di olio dielettrico da cabina PTP "Scanzano"	NON SUPERAMENTO DELLE CSC	E-Distribuzione spa	23-set-20	178216	24-set-20
	0726	FORENZA	PZ	loc. Rete Angeli		fuoriuscita olio isolante da Cabina PTP "AGRICOLA44"	NON SUPERAMENTO DELLE CSC	E-Distribuzione spa	05-ott-20	184470	05-ott-20
	0727	VIETRI DI POTENZA	PZ	loc. Mardusella		fuoriuscita olio isolante da Cabina PTP "Trote"	NON SUPERAMENTO DELLE CSC	E-Distribuzione spa	03-ott-20	184523	05-ott-20
	0728	FORENZA	PZ	foglio 63, part. 61, 62 e 131		dispersione olio idraulico ed olio motore da aerogeneratore FZ32	NON SUPERAMENTO DELLE CSC	ERG Wind 4 Srl	04-ott-20	184527	05-ott-20
	0729	VENOSA	PZ	strada comunale della Ginestra		fuoriuscita olio da aerogeneratore n. 10	NON SUPERAMENTO DELLE CSC	Enel Green Power Italia S.r.l.	06-ott-20	186632	06-ott-20
	0731	VENOSA	PZ	strada comunale della Ginestra		fuoriuscita olio da aerogeneratore n. 7 impianto eolico "Barile Venosa"	NON SUPERAMENTO DELLE CSC	Enel Green Power Italia S.r.l.	21-ott-20	199740	21-ott-20
	0738	GRUMENTO NOVA	PZ	area industriale Viggiano		perdita rete fognaria area industriale Viggiano	NON SUPERAMENTO DELLE CSC	Consorzio per lo Sviluppo Industriale di Matera	16-dic-20	239278	16-dic-20
	0739	EPISCOPIA	PZ	c.da Demanio		fuoriuscita olio da cabina PTP Giura	NON SUPERAMENTO DELLE CSC	E-Distribuzione spa	27-dic-20	1608	05-gen-21
	0741	MONTEMILONE	PZ	loc. Contonara		fuoriuscita olio da cabina PTP Contonara	NON SUPERAMENTO DELLE CSC	E-Distribuzione spa	29-mar-21	6739	29-mar-21
	0742	TURSI	MT	viale Sant'Anna, 47	Poste Italiane spa	Rimozione serbatoio gasolio interrato Ufficio postale	NON SUPERAMENTO DELLE CSC	SIR spa	02/04/2021	7358	02/04/2021
	0743	SENISE	PZ	via Capitano Sole, 368	Poste Italiane spa	Rimozione serbatoio gasolio interrato Ufficio postale	NON SUPERAMENTO DELLE CSC	SIR spa	02/04/2021	7359	02/04/2021
	0744	FILIANO	PZ	via Campo Sportivo, 275	Poste Italiane spa	Rimozione serbatoio gasolio interrato Ufficio postale	NON SUPERAMENTO DELLE CSC	SIR spa	02/04/2021	7362	02/04/2021
	0745	ACERENZA	PZ	via delle Cantine, 223	Poste Italiane spa	Rimozione serbatoio gasolio interrato Ufficio postale	NON SUPERAMENTO DELLE CSC	SIR spa	02/04/2021	7363	02/04/2021
	0749	BRINDISI DI MONTAGNA	PZ	c.da Pozzo Salso	E-Distribuzione spa	sversamento olio dielettrico cabina PTP	NON SUPERAMENTO DELLE CSC	E-Distribuzione spa	10/06/2021	14985	10/06/2021
	0750	IRSINA	MT	c.da Pozzo Salso	E-Distribuzione spa	sversamento olio dielettrico cabina PTP da palo	NON SUPERAMENTO DELLE CSC	E-Distribuzione spa	15/06/2021	15291	15/06/2021
	0751	BERNALDA	MT	c.da Salinella	E-Distribuzione spa	sversamento olio dielettrico cabina PTP da palo	NON SUPERAMENTO DELLE CSC	E-Distribuzione spa	19/06/2021	15896	19/06/2021

Codice anagrafe PRB 2016	Codifica PRB 2023	Comune	Prov	Località	Soggetto	Descrizione	Iter procedurale	Denunciante	Data denuncia	N. prot. denuncia	Data prot. denuncia
	0752	IRSINA	MT	c.da Forno	E-Distribuzione spa	sversamento olio dielettrico cabina PTP da palo	NON SUPERAMENTO DELLE CSC	E-Distribuzione spa	22/06/2021	16032	22/06/2021
	0753	LAURENZANA	PZ	c.da Masseria Dell'Orco	E-Distribuzione spa	sversamento olio dielettrico cabina PTP da palo	NON SUPERAMENTO DELLE CSC	E-Distribuzione spa	08/07/2021	17737	08/07/2021
	0754	MONTESCAGLIOSO	MT	c.da Salinari	E-Distribuzione spa	sversamento olio dielettrico cabina PTP da palo	NON SUPERAMENTO DELLE CSC	E-Distribuzione spa	12/07/2021	18064	12/07/2021
	0755	GENZANO DI LUCANIA	PZ	c.da Mercante	E-Distribuzione spa	sversamento olio dielettrico cabina PTP da palo	NON SUPERAMENTO DELLE CSC	E-Distribuzione spa	15/07/2021	18438	15/07/2021
	0756	MARSICO NUOVO	PZ	c.da La Loggia	E-Distribuzione spa	sversamento olio dielettrico cabina PTP da palo	NON SUPERAMENTO DELLE CSC	E-Distribuzione spa	17/07/2021	18683	17/07/2021
	0757	GENZANO DI LUCANIA	PZ	c.da Monte Poto	E-Distribuzione spa	sversamento olio dielettrico cabina PTP da palo	NON SUPERAMENTO DELLE CSC	E-Distribuzione spa	16/07/2021	18586	16/07/2021
	0758	BANZI	PZ	c.da Agata Lunga	E-Distribuzione spa	sversamento olio dielettrico cabina PTP da palo	NON SUPERAMENTO DELLE CSC	E-Distribuzione spa	16/07/2021	18587	16/07/2021
	0759	GENZANO DI LUCANIA	PZ	c.da Monte Serra	E-Distribuzione spa	sversamento olio dielettrico cabina PTP da palo	NON SUPERAMENTO DELLE CSC	E-Distribuzione spa	19/07/2021	18735	19/07/2021
	0760	GENZANO DI LUCANIA	PZ	c.da Cacciapaglia	E-Distribuzione spa	sversamento olio dielettrico cabina PTP da palo	NON SUPERAMENTO DELLE CSC	E-Distribuzione spa	28/07/2021	19744	28/07/2021
	0761	GENZANO DI LUCANIA	PZ	c.da Monte Serra	E-Distribuzione spa	sversamento olio dielettrico cabina PTP da palo	NON SUPERAMENTO DELLE CSC	E-Distribuzione spa	31/07/2021	20024	31/07/2021
	0763	FARDELLA	PZ	C.da Serra Cerrosa	E-Distribuzione spa	sversamento olio dielettrico cabina PTP da palo	NON SUPERAMENTO DELLE CSC	E-Distribuzione spa	19/08/2021	21584	19/08/2021
	0764	MATERA	MT	C.da Reni	E-Distribuzione spa	sversamento olio dielettrico cabina PTP da palo	NON SUPERAMENTO DELLE CSC	E-Distribuzione spa	19/08/2021	21586	19/08/2021
	0766	MARSICOVETERE	PZ	Località Raia Snc	ENI Spa - Distretto Meridionale	Percolamenti sostanze oleose su piazzale - Area Pozzo Allì 2	NON SUPERAMENTO DELLE CSC	ENI Spa - Distretto Meridionale	16/09/2021	24003	16/09/2021
	0767	LAGONEGRO	PZ	Località Chiazzarullo	Comune di Lagonegro	fuoriuscita liquami da rete fognaria	NON SUPERAMENTO DELLE CSC	Comando Carabinieri NOE Potenza	18/09/2021	24186	18/09/2021
	0768	CHIAROMONTE	PZ	Località Isca	E-Distribuzione spa	sversamento olio dielettrico cabina PTP da palo	NON SUPERAMENTO DELLE CSC	E-Distribuzione spa	06/10/2021	25948	06/10/2021
	0769	RUOTI	PZ	C.da Croce	E-Distribuzione spa	sversamento olio dielettrico cabina PTP da palo	NON SUPERAMENTO DELLE CSC	E-Distribuzione spa	15/10/2021	27084	15/10/2021

Codice anagrafe PRB 2016	Codifica PRB 2023	Comune	Prov	Località	Soggetto	Descrizione	Iter procedurale	Denunciante	Data denuncia	N. prot. denuncia	Data prot. denuncia
	0770	SCANZANO JONICO	MT	SS106 rampa di uscita Scanzano J. Nord direzione Taranto	D'Alfonso Autotrasporti S.r.l. (KR)	Rifiuto Liquido EER 161002.	NON SUPERAMENTO DELLE CSC	Pragmatica Ambientale S.r.l.	26/10/2021	28218	26/10/2021
	0771	SAN FELE	PZ	Cda Serra San Giorgio	E-Distribuzione spa	sversamento olio dielettrico cabina PTP da palo	NON SUPERAMENTO DELLE CSC	E-Distribuzione spa	30/10/2021	28695	30/10/2021
	0772	FERRANDINA	MT	Area pozzo Mastevito 1 dir	ENI Spa - Distretto Meridionale	leggi commento	NON SUPERAMENTO DELLE CSC	ENI Spa - Distretto Meridionale	25/11/2021	31609	25/11/2021
	0773	FERRANDINA	MT	Piano del Buono	Società La Carpia Domenico s.r.l.	Perdita accidentale di idrocarburi da mezzo d'opera	NON SUPERAMENTO DELLE CSC	Società La Carpia Domenico s.r.l.	30/11/2021	32174	30/11/2021
	0774	RAPONE	PZ	Cda Pescara	E-Distribuzione spa	sversamento olio dielettrico cabina PTP da palo	NON SUPERAMENTO DELLE CSC	E-Distribuzione spa	18/11/2021	30937	18/11/2021
	0777	SCANZANO JONICO	MT	Scanzano Jonico, riferimenti catastali, foglio 59, particella 95, sub	ENI	Rimozione cisterna in ex punto vendita carburanti ENI, cod. 54909	NON SUPERAMENTO DELLE CSC	ENI	10/02/2022	3775	10/02/2022
	0779	VENOSA	PZ	C/da Piano Regio (cabina PTP "Cetrone")	E-Distribuzione spa	sversamento olio dielettrico cabina PTP da palo	NON SUPERAMENTO DELLE CSC	E-Distribuzione spa	07/01/2022	361	07/01/2022
	0780	VENOSA	PZ	C/da Siciliana (Cabina elettrica box Piano Albergo)	E-Distribuzione spa	sversamento olio dielettrico cabina PTP da palo	NON SUPERAMENTO DELLE CSC	E-Distribuzione spa	07/01/2022	306 e 377	07/01/2022
	0784	OLIVETO LUCANO	MT	Cda Deserte	E-Distribuzione spa	sversamento olio dielettrico cabina elettrica da palo	NON SUPERAMENTO DELLE CSC	E-Distribuzione spa	11/04/2022	10101	11/04/2022
	0786	GROTTOLE	MT	Cda Cagnolino	E-Distribuzione spa	sversamento olio dielettrico cabina PTP da palo	NON SUPERAMENTO DELLE CSC	E-Distribuzione spa	14/04/2022	10698	14/04/2022
	0787	GROTTOLE	MT	Cda Matina Soprana Sn	E-Distribuzione spa	sversamento olio dielettrico cabina PTP da palo	NON SUPERAMENTO DELLE CSC	E-Distribuzione spa	17/04/2022	10948	17/04/2022
	0788	IRSINA	MT	Cda Basentello Sn	E-Distribuzione spa	sversamento olio dielettrico cabina PTP da palo	NON SUPERAMENTO DELLE CSC	E-Distribuzione spa	16/04/2022	10949	16/04/2022
	0789	IRSINA	MT	Cda TACCONI Sn	E-Distribuzione spa	sversamento olio dielettrico cabina PTP da palo	NON SUPERAMENTO DELLE CSC	E-Distribuzione spa	17/04/2022	10947	17/04/2022
	0791	MARSICO NUOVO	PZ	C/da Pagliarone	E-Distribuzione spa	sversamento olio dielettrico cabina PTP da palo	NON SUPERAMENTO DELLE CSC	E-Distribuzione spa	24/04/2022	11559	24/04/2022
	0792	MATERA	MT	Cda Le Reni Sn	E-Distribuzione spa	sversamento olio dielettrico cabina PTP da palo	NON SUPERAMENTO DELLE CSC	E-Distribuzione spa	09/05/2022	13149	09/05/2022
	0793	MATERA	MT	C/da Picciano snc	E-Distribuzione spa	sversamento olio dielettrico cabina PTP da palo	NON SUPERAMENTO DELLE CSC	E-Distribuzione spa	12/05/2022	13803	12/05/2022

Codice anagrafe PRB 2016	Codifica PRB 2023	Comune	Prov	Località	Soggetto	Descrizione	Iter procedurale	Denunciante	Data denuncia	N. prot. denuncia	Data prot. denuncia
	0795	SAN SEVERINO LUCANO	PZ	località Mancini	E-Distribuzione spa	sversamento olio dielettrico cabina PTP denominata "VERNIE"	NON SUPERAMENTO DELLE CSC	E-Distribuzione spa	11/06/2022	17034	11/06/2022
	0797	VENOSA	PZ	C.da Terranera	E-Distribuzione spa	sversamento olio dielettrico cabina PTP denominata "MARTELLO"	NON SUPERAMENTO DELLE CSC	E-Distribuzione spa	18/07/2022	21919	18/07/2022
	0798	VENOSA	PZ	c.da Boreano	E-Distribuzione spa	sversamento olio dielettrico cabina PTP denominata "SCORZA"	NON SUPERAMENTO DELLE CSC	E-Distribuzione spa	27/07/2022	23092	27/07/2022
	0799	IRSINA	MT	c.da Torretta	E-Distribuzione spa	sversamento olio dielettrico cabina PTP denominata "TORRETTA"	NON SUPERAMENTO DELLE CSC	E-Distribuzione spa	27/07/2022	23121	27/07/2022
	0800	EPISCOPIA	PZ	c.da Demanio	E-Distribuzione spa	sversamento olio dielettrico cabina PTP denominata "AGRITURISMO"	NON SUPERAMENTO DELLE CSC	E-Distribuzione spa	10/08/2022	24790	11/08/2022
	0801	GALLICCHIO	PZ	c.da Monaca	E-Distribuzione spa	sversamento olio dielettrico cabina PTP denominata "LA MONACA"	NON SUPERAMENTO DELLE CSC	E-Distribuzione spa	12/08/2022	25034	12/08/2022
	0804	MONTALBANO JONICO	MT	C/da SUMMULCO snc	E-Distribuzione spa	sversamento olio dielettrico cabina PTP denominata "FERRARULO"	NON SUPERAMENTO DELLE CSC	E-Distribuzione spa	28/09/2022	29361	28/09/2022
	0805	PISTICCI	MT	C.da Macchia	E-Distribuzione spa	sversamento olio dielettrico cabina PTP denominata "PRINCIPE"	NON SUPERAMENTO DELLE CSC	E-Distribuzione spa	04/10/2022	30266	04/10/2022
	0806	BRIENZA	PZ	Loc Prato d'Aniello	Natale Antonio	sversamento olio da mezzo di lavoro presso aerogeneratore nel parco eolico di Brienza	NON SUPERAMENTO DELLE CSC	Natale Antonio	27/05/2022	15481	27/05/2022
	0809	GROTTOLE	MT	C.da Matine Soprane sn	E-Distribuzione spa	sversamento olio dielettrico cabina da palo PTP denominata "LUDOVICO" DW20.2.366950	NON SUPERAMENTO DELLE CSC	E-Distribuzione spa	12/11/2022	34748	12/11/2022
	0812	MELFI	PZ	C.da Capannola	E-Distribuzione spa	Sversamento olio dielettrico cabina PTP denominata Capannola	NON SUPERAMENTO DELLE CSC	E-Distribuzione spa	26/11/2022	36583	26/11/2022
	0813	IRSINA	MT	C.da Irsina Taccone sn	E-Distribuzione spa	Sversamento olio dielettrico cabina PTP denominata "TACCONE " DW20.2.318777"	NON SUPERAMENTO DELLE CSC	E-Distribuzione spa	30/01/2023	2920	30/01/2023
	0814	CALVELLO	PZ	C.da San Pietro	E-Distribuzione spa	cabina PTP denominata "Calabrese " cod. DW20-2-111228	NON SUPERAMENTO DELLE CSC	E-Distribuzione spa	02/02/2023	3417	02/02/2023
	0815	VENOSA	PZ	C/da Boscocaccia	E-Distribuzione spa	Sversamento olio dielettrico cabina PTP denominata CONFINE cod. DW20-2-323564	NON SUPERAMENTO DELLE CSC	E-Distribuzione spa	06/02/2023	3810	06/02/2023
	0816	BANZI	PZ	C/da Serra Giannini	E-Distribuzione spa	cabina PTP denominata SEGHERIA cod. DW20-2-275972	NON SUPERAMENTO DELLE CSC	E-Distribuzione spa	07/02/2023	3942	07/02/2023
	0817	MONTEMILONE	PZ	C/da Valle Cornuta Soprana	E-Distribuzione spa	Sversamento olio dielettrico cabina PTP denominata Cornuta soprana cod. DW20-2-366437	NON SUPERAMENTO DELLE CSC	E-Distribuzione spa	07/02/2023	3943	07/02/2023

Codice anagrafe PRB 2016	Codifica PRB 2023	Comune	Prov	Località	Soggetto	Descrizione	Iter procedurale	Denunciante	Data denuncia	N. prot. denuncia	Data prot. denuncia
	0819	MARSICO NUOVO	PZ	Località Olmo Snc	MBM Ambiente Srl	Spill Area Innesto 2	NON SUPERAMENTO DELLE CSC	ENI Distretto Meridionale	23/02/2023	5923	23/02/2023
	0820	GROTTOLE	MT	Cda Materi Sn	E-Distribuzione spa	cabina PTP denominata "MATERI" DW20.2.397709"	NON SUPERAMENTO DELLE CSC	E-Distribuzione spa	01/03/2023	6456	01/03/2023
	0822	IRSINA	MT	C.da S.M. D'Irsi	E-Distribuzione spa	Fuoriuscita dell'olio isolante a seguito di rottura dalla Cabina PTP denominata "FABIANO"	NON SUPERAMENTO DELLE CSC	E-Distribuzione spa	14/03/2023	59503	14/03/2023

Codice anagrafe PRB 2016	Codifica PRB 2023	Comune	Prov	Località	Soggetto	Descrizione	Iter procedurale	Denunciante	Data denuncia	N. prot. denuncia	Data prot. denuncia
	0831	BERNALDA	MT	C/da Risimini	E-Distribuzione spa	cabina elettrica da palo denominata D'ONGHIA cod. D630-2-179125	NON SUPERAMENTO DELLE CSC	E-Distribuzione spa	22/05/2023	109669	22/05/2023
	0832	BERNALDA	MT	C/da Risimini	E-Distribuzione spa	cabina elettrica da palo denominata "Carbone" DW20-2-545227"	NON SUPERAMENTO DELLE CSC	E-Distribuzione spa	24/05/2023	111196	24/05/2023