PIANO DI UTILIZZO DELLE AREE DEMANIALI MARITTIME (Costa Jonica)

REGIONE BASILICATA

Dipartimento Attivit' Produttive e
Politiche dell'Impresa

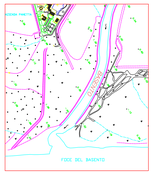

ADOTTATO con D.G.R. n.843 del 14.05.2002
APPROVATO con D.C.R. n.196 del 16.02.2005

GRUPPO TECNICO DI PROGETTAZIONE
Arch. M. Carlucci
Arch. M Iannuzzella
Arch. F. Bonanata
Geom. M. Bellomo
Geom. M. Schiavone
Capitaneria di Porto di Taranto

TAV. 1D - PROGETTO
SU AEROFOTOGRAMMETRICO Scala 1:4000
COMUNE DI PISTICCI

LEGENDA

- SUPERFICIE LOTTO
- SUPERFICIE COPERTA
- 1D-1C IDENTIFICATIVO DELL'INTERVENTO
- 1D-1.01a IDENTIFICATIVO ATTIVITA' ESISTENTI
- 1D0-1 IDENTIFICATIVO INSEDIAMENTI DA DEMOLIRE
- P PARCHEGGI
- CAMMINAMENTI IN LEGNO
- PISTA CICLABILE - Successo - Carico e Scarico
- SUPERFICIE ARENILE
- PERIMETRAZIONE AREE S.I.C.
- LOTTI ESCLUSI
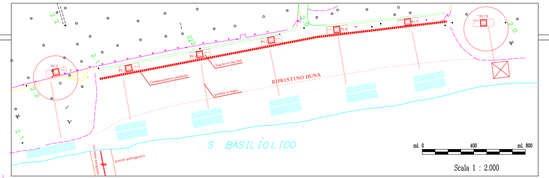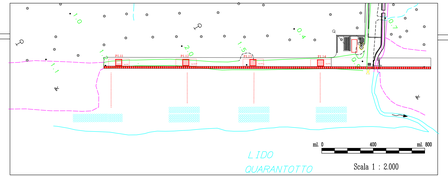
T E R R I T O R I O D I P I S T I C C I