


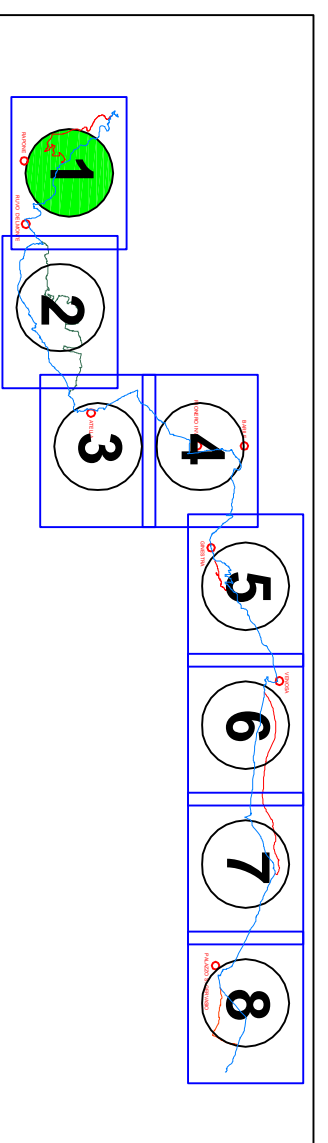


- LEGENDA**
-  SOLUZIONE A
 -  SOLUZIONE B
 -  SOLUZIONE C



REGIONE BASILICATA
 DIPARTIMENTO INFRASTRUTTURE E MOBILITÀ
 UFFICIO TRASPORTI
P O T E N Z A



CICLOVIA DELL'ACQUEDOTTO PUGLIESE
 Legge 27/12/2015, n. 208, art. 1, comma 640 - D.G.R. 851/2016

DOCUMENTO DI INDIRIZZO ALLA PROGETTAZIONE

18 Planimetria con indicazione dei profili e
 dei luoghi turistici - TAVOLA 1 - Scala 1:10.000

- GRUPPO DI LAVORO:
- Ing. Carmelo Caracciolo
 - Geom. Donato Palma
 - Geom. Maurizio N. Pompono
 - Geom. Salvatore Tolve

Visto: IL DIRIGENTE DELL'UFFICIO
 Ing. Donato Anelli

