



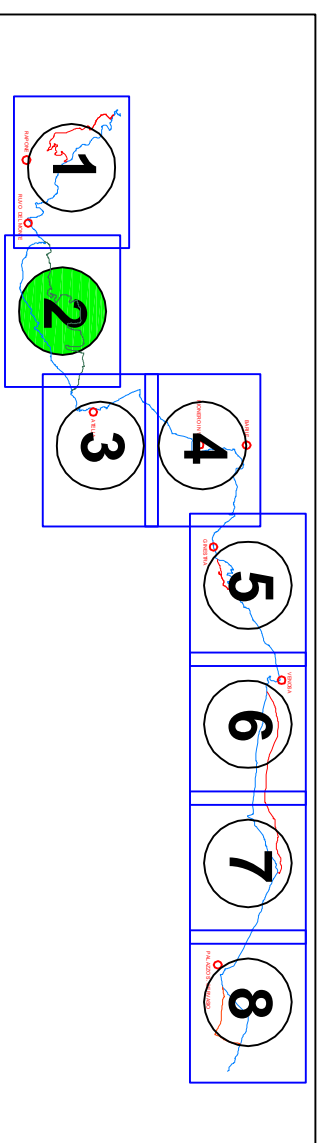


- LEGENDA**
-  SOLUZIONE A
 -  SOLUZIONE B
 -  SOLUZIONE C



REGIONE BASILICATA
 DIPARTIMENTO INFRASTRUTTURE E MOBILITÀ
 UFFICIO TRASPORTI
P O T E N Z A



CICLOVIA DELL'ACQUEDOTTO PUGLIESE

Legge 27/12/2015, n. 208, art. 1, comma 640 - D.G.R. 851/2016

DOCUMENTO DI INDIRIZZO ALLA PROGETTAZIONE

19 Planimetria con indicazione dei profili e
 dei luoghi turistici - TAVOLA 2 - Scala 1:10.000

GRUPPO DI LAVORO:
 Ing. Camilla Garavito
 Geol. Donato Palma
 Geom. Gerardo Caputo
 Geom. Maurizio N. Pomponi
 Geom. Salvatore Tolve

VIA: IL DIRIGENTE DELL'UFFICIO
 Ing. Donato Anelli

