


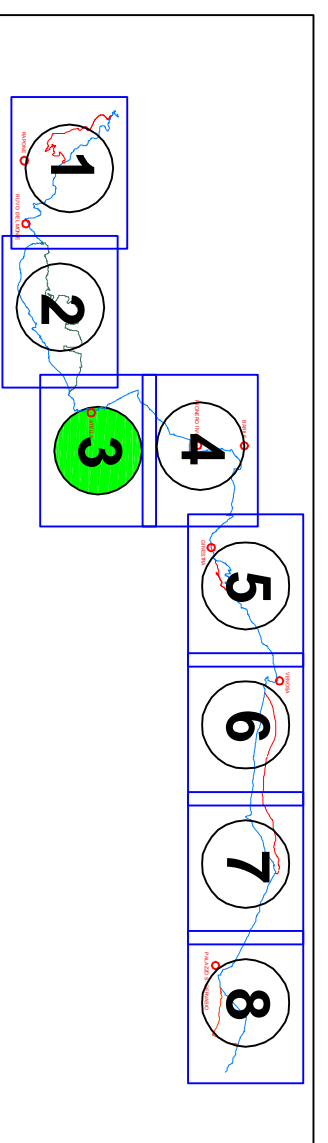


- LEGENDA**
-  SOLUZIONE A
 -  SOLUZIONE B
 -  SOLUZIONE C



REGIONE BASILICATA
 DIPARTIMENTO INFRASTRUTTURE E MOBILITÀ
 UFFICIO TRASPORTI
POTENZA



CICLOVIA DELL'ACQUEDOTTO PUGLIESE

Legge 27/12/2015, n. 208, art. 1, comma 640 - D.G.R. 851/2016

DOCUMENTO DI INDIRIZZO ALLA PROGETTAZIONE

20 Planimetria con indicazione dei profili e
 dei luoghi turistici - TAVOLA 3 - Scala 1:10.000

GRUPPO DI LAVORO:
 Ing. Carmela Casarulo
 Geol. Donato Palma
 Geom. Giancarlo Caputo
 Geom. Maurizio N. Pompono
 Geom. Salvatore Tolve

Visto: IL DIRIGENTE DELL'UFFICIO
 Ing. Donato Anelli

