

REGIONE BASILICATA

PROVINCIA DI POTENZA


COMUNE DI RIPACANDIDA

**PIANO DI ASSESTAMENTO FORESTALE
DEI BENI SILVOPASTORALI DEL
COMUNE DI RIPACANDIDA**

**PERIODO DI VALIDITA'
2019/2028**

**TAV.4 CARTA
BIANCA DI UBICAZIONE
AREE DI SAGGIO**

SCALA 1:10.000

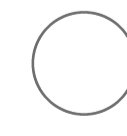


TECNICI


DOTT. FOR. MANCUSI VITO




DOTT. FOR. CARRIERI GIOVANNI LUCA



DOTT. FOR. MININNI DONATELLO



DOTT. FOR. RITA ANGELO



- Legenda**
- Compresa Produttiva
 - Compresa Speciale
 - Inclusi Particellari (Turistico Ricreativi)
 - Aree di Saggio