

Allegato n. 1

*Settore Prioritario Ambiente, Intervento Strategico "Schemi idropotabili
comunali"*


SCHEDA INTERVENTO

(Opere infrastrutturali pubbliche)

PATTO PER LO SVILUPPO DELLA REGIONE BASILICATA

1 - DATI IDENTIFICATIVI

SETTORE PRIORITARIO AREA TEMATICA	2. AMBIENTE - 2.2 Servizio Idrico Integrato		
INTERVENTO STRATEGICO	SCHEMI IDROPOTABILI COMUNALI		
TITOLO DEL PROGETTO	Sistemazione della rete a servizio dell'abitato e delle frazioni dell'abitato di Muro Lucano - 1° stralcio		
Tipo Progetto:	Opere infrastrutturali pubbliche		
CUP:			
Localizzazione:	Basilicata Regione	Potenza Provincia	Muro Lucano Comune
Soggetto Programmatore:	Regione Basilicata - Giunta Regionale		
	Ente	Responsabile	Indirizzo
Responsabile Regionale per l'Attuazione	Regione Basilicata Ufficio Ciclo dell'acqua	Dirigente pro tempore Ing. Giuseppe Galante	Via V.Verrastro, 5 - 85100 Potenza
	Ente	Responsabile	Indirizzo
Soggetto Attuatore:	Acquedotto Lucano s.p.a.		
	Ente		Indirizzo
Responsabile Progetto:	Raffaele Pellettieri		Raffaele.pellettieri@acquedottolucano.it
	Nominativo		Recapiti (email e telefono)
Destinatario del finanziamento:	EGRIB	Dirigente Area Servizio Idrico Integrato	Largo Azzarà 277 - 85100 Potenza
	Ente	Responsabile	Indirizzo



2 - DATI PROCEDURALI

A. Obiettivo Patto al 2017

n.a.

B. Fase procedurale in corso:

progettazione esecutiva

C. Iter Procedurale:

	Data Inizio		Data Fine	
	Prevista	Effettiva	Prevista	Effettiva
Progetto di fattibilità tecnico economica		05/01/2018		06/03/2018
Progettazione Definitiva		07/03/2018		06/05/2018
Progettazione Esecutiva		06/10/2018		05/11/2018
Esecuzione Lavori	18/04/2020		31/08/2021	
Collaudo	01/09/2021		31/10/2021	
Chiusura Intervento	01/11/2021		01/12/2021	
Funzionalità	02/12/2021		01/01/2022	

D. Procedura di Aggiudicazione:

Procedura aperta

Fase gara - Attività esempio:

	Data Prevista	Data Effettiva
pubblicazione bando		
scadenza offerte		
proposta di aggiudicazione		
efficacia dell'aggiudicazione		
stipula contratto	19/03/2020	

3 - PIANO FINANZIARIO

IMPORTO TOTALE INTERVENTO

€ 2.717.098



RISORSE GIA' ASSEGNATE o IN FASE DI ASSEGNAZIONE

Fonte	Importo (€)
FSC 2007/2013	
FSC 2014/2020 (Assegnate con Patto Basilicata)	€ 2.717.098
PON 2013/2017 (indicare quale Programma)	
PON 2014/2020 (indicare quale Programma)	
POR FESR 2007-2013	
POR FESR 2014-2020	
POR FSE 2007-2013	
POR FSE 2014-2020	
POR FEASR 2007-2013	
POR FEASR 2014-2020	
Altro (specificare)	€ 0
Totale	€ 2.717.098

ULTERIORE FABBISOGNO

Fonte (da definire)	Importo (€)
Totale	



4 - PIANO ECONOMICO

IMPATTO FINANZIARIO PER ANNUALITA'

Anno	Impatto
2018	€
2019	€
2020	€ 1.550.000
2021	€ 1.167.098
2022	
2023	
2024	€
Totale	€ 2.717.098,00

Data

Il Responsabile Unico del Procedimento

Il Responsabile Regionale dell'Attuazione



Manuale delle Procedure Operative per il Si.Ge.Co. FSC 2014/2020 - Allegato 1**RELAZIONE INTERVENTO
(FORMAT CONTENUTI)**

TITOLO INTERVENTO: "Abitato di Muro Lucano - Sistemazione della rete a servizio dell'abitato e delle frazioni - 1° stralcio

IMPORTO: € 2.717.098

SOGGETTO ATTUATORE: Acquedotto Lucano s.p.a.

1. DESCRIZIONE INTERVENTO

L'intervento prevede la sostituzione di alcuni tronchi obsoleti della rete di distribuzione nonché la sistemazione dei serbatoi cittadini. L'importo dei lavori è stato incrementato di circa 717.098 euro , al fine di razionalizzare i tronchi già esistenti delle strade principale della cittadina, con la finalità di permettere il raggiungimento dell'obiettivo della minimizzazione delle perdite nel centro abitato .

2. OBIETTIVI E RISULTATI ATTESI

L'obiettivo da raggiungere è la progressiva riduzione del rapporto tra volumi erogati e volumi fatturati attraverso la riduzione delle perdite in rete e la ottimizzazione del processo di distribuzione.

Muro Lucano ha una rete molto obsoleta che determina perdite tecniche significative che vanno oltre il 50% dell'acqua erogata; la finilità dell'intervento, anche attraverso la posa di apparecchiature di regolazione e di controllo in rete si pone l'obiettivo di portare il rapporto tra acqua erogata ed acqua fatturata al 40%

3. QUADRO ECONOMICO PROGETTO ESECUTIVO

validato in data 05.11.2018

A - LAVORI	
1) Lavori a misura	€ 1 928 613,60
2) Lavori a corpo	€ -
3) Lavori in economia	€ -
<i>Importo dei lavori a base di gara (1+2+3)</i>	<i>€ 1 928 613,60</i>
4) Oneri della sicurezza, non soggetti a ribasso d'asta	€ 126 927,61
TOTALE LAVORI DA APPALTARE (1+2+3+4)	€ 2 055 541,21
B - SOMME A DISPOSIZIONE DELLA STAZIONE APPALTANTE PER:	
1) Lavori in economia, previsti in progetto ed esclusi dall'appalto,	€ 44 548,88
2) Allacciamenti ai pubblici servizi	€ -
3) Imprevisti	€ 53 533,27
4) Acquisizione e/o espropriazione di aree o immobili e pertinenti indennizzi	€ -
5) Adeguamento di cui all'articolo 106, comma 1 lett. a del codice (revisione dei prezzi)	€ -
6) Spese per pubblicità incluse quelle per la realizzazione e installazione di cartelloni e targhe	€ 5 000,00
7) Spese di cui agli articoli 24, comma 4 del codice	€ -
8) Spese connesse all'attuazione e gestione dell'appalto, di cui:	
a) Rilievi, accertamenti e indagini, comprese le eventuali prove di laboratorio per materiali (spese per accertamenti di laboratorio), di cui all'articolo 16, comma 1, lettera b), punto 11 del DPR n. 207/2010	€ -
b) Spese tecniche relative alla progettazione, alle necessarie attività preliminari, al coordinamento della sicurezza in fase di progettazione, alle conferenze di servizi, alla direzione lavori e al coordinamento della sicurezza in fase di esecuzione, all'assistenza giornaliera e contabilità, liquidazione e assistenza ai collaudi	€ 186 438,00
c) Importo relativo all'incentivo di cui all'articolo 113 del codice nella misura corrispondente alle prestazioni che dovranno essere svolte dal personale dipendente	€ 40 641,85
d) Spese per attività tecnico amministrative connesse alla progettazione, di supporto al responsabile del procedimento, e di verifica e validazione	€ -
e) Eventuali spese per commissioni giudicatrici, Stazione Unica Appaltante Regione Basilicata (SUARB)	€ 27 000,00
f) Spese per collaudi (collaudo tecnico amministrativo, collaudo statico)	€ 12 512,17
g) I.V.A. sulle spese connesse all'attuazione e gestione dell'appalto	€ 58 650,24
<i>Totale "Spese connesse all'attuazione e gestione dell'appalto" (a+b+c+d+e+f+g)</i>	<i>€ 325 242,26</i>
9) I.V.A. sui lavori	€ 205 554,12
10) I.V.A. sulle altre voci delle somme a disposizione della stazione appaltante	€ 22 678,07
11) Eventuali altre imposte e contributi dovuti per legge	€ 5 000,00
<i>Totale "Somme a disposizione" (somma da 1 a 11)</i>	<i>€ 661 556,61</i>
C - FORNITURE E SERVIZI FUNZIONALI ALLA REALIZZAZIONE DELL'OPERAZIONE	
1) Forniture	€ -
2) Servizi	€ -
3) I.V.A. su forniture e/o servizi	€ -
<i>Totale "Forniture e servizi" (somma da 1 a 3)</i>	<i>€ -</i>
COSTO COMPLESSIVO PROGETTO (A + B + C)	€ 2 717 098,00

Allegato n. 2

*Settore Prioritario "Welfare e legalità" - Area Tematica "5. Occupazione, inclusione sociale e lotta alla povertà, istruzione e formazione -
Intervento strategico: riduzione delle disparità nelle condizioni sanitarie e accesso ai servizi sociali (servizi di comunità) e dell'emergenza territoriale"*



Manuale delle Procedure Operative per il Si.Ge.Co. FSC 2014/2020 - Allegato 2a

SCHEDA INTERVENTO

(Opere infrastrutturali pubbliche)

PATTO PER LO SVILUPPO DELLA REGIONE BASILICATA**1 - DATI IDENTIFICATIVI**SETTORE PRIORITARIO - AREA
TEMATICA

Settore Prioritario "Welfare e legalità" - Area Tematica "5. Occupazione, inclusione sociale e lotta alla povertà, istruzione e formazione"

INTERVENTO STRATEGICO

Interventi per la riduzione delle disparità nelle condizioni sanitarie e accesso ai servizi sociali (servizi di comunità) e dell'emergenza territoriale

TITOLO DEL PROGETTO

Allestimento sala operatoria Ibrida PO San Carlo di Potenza

Tipo Progetto:

CUP:

Localizzazione:

Basilicata	Potenza	Potenza	
Regione	Provincia	Comune	

Soggetto Programmatore:

Regione Basilicata - Giunta Regionale	Dott. Elio Manti	Via Verrastro,6 - 85100 Potenza
Ente	Responsabile	Indirizzo

Responsabile dell'Attuazione

Regione Basilicata - Ufficio Finanze del SSR	Dott. Pafundi Donato	Via Verrastro,9 - 85100 Potenza
Ufficio	Nominativo	Recapiti (email e telefono)

Soggetto Attuatore:

Azienda Ospedaliera Regionale San Carlo di Potenza	
Ente	Indirizzo

Responsabile Progetto:

Ing. Pier Paolo Galli	
Nominativo	Recapiti (email e telefono)

Destinatario del finanziamento:

Azienda Ospedaliera Regionale San Carlo di Potenza	
Ente	Responsabile
	Indirizzo

P

2 - DATI PROCEDURALI

A. Obiettivo Patto al 2019

B. Fase procedurale in corso:

Studio di fattibilità

C. Iter Procedurale:

	Data Inizio		Data Fine	
	Prevista	Effettiva	Prevista	Effettiva
Progetto di fattibilità tecnico economica	16/09/2019		16/10/2019	
Progettazione Definitiva	14/11/2019		21/12/2019	
Progettazione Esecutiva	22/02/2020		30/03/2020	
Esecuzione Lavori	01/08/2020		01/05/2021	
Collaudo	01/09/2021		01/12/2021	
Chiusura Intervento	31/12/2021		30/01/2022	
Funzionalità	15/02/2022		25/02/2022	

D. Procedura di Aggiudicazione:

Procedura aperta

Fase gara - Attività esempio:

pubblicazione bando

scadenza offerte

proposta di aggiudicazione

efficacia dell'aggiudicazione

stipula contratto

Data Prevista	Data Effettiva
10/01/2020	
10/03/2020	
10/04/2020	
30/05/2020	
30/06/2020	

3 - PIANO FINANZIARIO

IMPORTO TOTALE INTERVENTO

€ 3.050.000

FR

P

RISORSE GIA' ASSEGNATE o IN FASE DI ASSEGNAZIONE

Fonte	Importo (€)
FSC 2007/2013	
FSC 2014/2020 (Assegnate con Patto Basilicata)	2.500.000
PON 2013/2017 (indicare quale Programma)	
PON 2014/2020 (indicare quale Programma)	
POR FESR 2007-2013	
POR FESR 2014-2020	
POR FSE 2007-2013	
POR FSE 2014-2020	
POR FEASR 2007-2013	
POR FEASR 2014-2020	
Altro (specificare)	
Totale	

ULTERIORE FABBISOGNO

Fonte	Importo (€)
fondi propri del bilancio aziendale	550.000
Totale	3.050.000


4 - PIANO ECONOMICO

IMPATTO FINANZIARIO PER ANNUALITA'


Anno	Importo
2019	C
2020	1.000.000,00
2021	1.500.000,00
2022	550.000,00
Totale	3.050.000,00

Data: luglio 2019

Il Responsabile Unico del Procedimento



Il Responsabile Regionale dell'Attuazione



Manuale delle Procedure Operative per il Si.Ge.Co. FSC 2014/2020 - Allegato 1

RELAZIONE INTERVENTO
(FORMAT CONTENUTI)

TITOLO INTERVENTO: Allestimento sala operatoria Ibrida PO San Carlo di Potenza

IMPORTO: € 3.050.000

SOGGETTO ATTUATORE: Azienda Ospedaliera Regionale San Carlo di Potenza

1. DESCRIZIONE INTERVENTO

Realizzazione di una sala operatoria ibrida comprensiva di:

- pareti prefabbricate (compresa sala controllo, porte , piombatura e accessori a parete)
- controsoffitto a tenuta
- pavimento in pvc
- impianto trattamento aria
- fornitura di pensili, scialitiche e tavolo operatorio
- Angiografo
- Integrazione video completa di telecamera ambiente, telecamera su scialitica e monitors

2. OBIETTIVI E RISULTATI ATTESI

consente di svolgere una vasta gamma di interventi, sia nei casi di emergenza e nei politraumi, sia per diverse specialità. In particolare, l'angiografo assiale consente di operare visualizzando real time, l'intervento durante il suo svolgimento, potendo così agire con più precisione e sicurezza per il paziente, adattando il tipo di intervento all'evolversi del quadro clinico.

3. QUADRO ECONOMICO

2019	€
2020	1.000.000,00
2021	1.500.000,00
2022	€ 550.000,00
Totale	€ 3.050.000,00



Manuale delle Procedure Operative per il Si.Ge.Co. FSC 2014/2020 - Allegato 2a

SCHEDA INTERVENTO

(Opere infrastrutturali pubbliche)

PATTO PER LO SVILUPPO DELLA REGIONE BASILICATA

1 - DATI IDENTIFICATIVI

SETTORE PRIORITARIO - AREA TEMATICA

Settore Prioritario "Welfare e legalità" - Area Tematica "5. Occupazione, inclusione sociale e lotta alla povertà, istruzione e formazione"

INTERVENTO STRATEGICO

Interventi per la riduzione delle disparità nelle condizioni sanitarie e accesso ai servizi sociali (servizi di comunità) e dell'emergenza territoriale

TITOLO DEL PROGETTO

Allestimento sala parto PO Matera

Tipo Progetto:

CUP:

Localizzazione:

Basilicata	Potenza	Matera
Regione	Provincia	Comune

Soggetto Programmatore:

Regione Basilicata - Giunta Regionale	Dot. Elio Manti	Via Verrastro,6 - 85100 Potenza
Ente	Responsabile	Indirizzo

Responsabile dell'Attuazione

Regione Basilicata - Ufficio Finanze del SSR	Dot. Pafundi Donato	Via Verrastro,9 - 85100 Potenza
Ufficio	Nominativo	Recapiti (email e telefono)

Soggetto Attuatore:

Azienda Sanitaria Locale di Matera
Ente
Indirizzo

Responsabile Progetto:

Ing. Giovanni Donadio
Nominativo
Recapiti (email e telefono)

Destinatario del finanziamento:

Azienda Sanitaria Locale di Matera
Ente
Responsabile
Indirizzo

P

P

2 - DATI PROCEDURALI

A. Obiettivo Patto al 2017

B. Fase procedurale in corso:

Studio di fattibilità

C. Iter Procedurale:

	Data Inizio		Data Fine	
	Prevista	Effettiva	Prevista	Effettiva
Progetto di fattibilità tecnico economica	16/09/2019		16/10/2019	
Progettazione Definitiva	14/11/2019		21/12/2019	
Progettazione Esecutiva	22/02/2020		30/03/2020	
Esecuzione Lavori	01/08/2020		01/05/2021	
Collaudo	01/09/2021		01/12/2021	
Chiusura Intervento	31/12/2021		30/01/2022	
Funzionalità	15/02/2022		25/02/2022	

D. Procedura di Aggiudicazione:

Procedura aperta

Fase gara - Attività esempio:

pubblicazione bando

scadenza offerte

proposta di aggiudicazione

efficacia dell'aggiudicazione

stipula contratto

	Data Prevista	Data Effettiva
pubblicazione bando	10/01/2020	
scadenza offerte	10/03/2020	
proposta di aggiudicazione	10/04/2020	
efficacia dell'aggiudicazione	30/05/2020	
stipula contratto	30/06/2020	

3 - PIANO FINANZIARIO

IMPORTO TOTALE INTERVENTO

€ 1.600.000

P

A

RISORSE GIA' ASSEGNATE o IN FASE DI ASSEGNAZIONE

Fonte	Importo (€)
FSC 2007/2013	
FSC 2014/2020 (Assegnate con Patto Basilicata)	1.000.000
PON 2013/2017 (indicare quale Programma)	
PON 2014/2020 (indicare quale Programma)	
POR FESR 2007-2013	
POR FESR 2014-2020	
POR FSE 2007-2013	
POR FSE 2014-2020	
POR FEASR 2007-2013	
POR FEASR 2014-2020	
Altro (specificare)	
Totale	

ULTERIORE FABBISOGNO

Fonte	Importo (€)
fondi propri aziendali	600.000
Totale	1.600.000,00

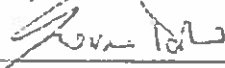
4 - PIANO ECONOMICO

IMPATTO FINANZIARIO PER ANNUALITA'


Anno	Impatto
2019	€
2020	500.000,00
2021	500.000,00
2022	600.000,00
Totale	1.600.000,00

Data, luglio 2019

Il Responsabile Unico del Procedimento



Il Responsabile Regionale dell'Attuazione



Manuale delle Procedure Operative per il Si.Ge.Co. FSC 2014/2020 - Allegato 1

RELAZIONE INTERVENTO
(FORMAT CONTENUTI)

TITOLO INTERVENTO: Allestimento sala parto PO Matera

IMPORTO: € 1.600.000

SOGGETTO ATTUATORE: Azienda Sanitaria Locale di Matera

1. DESCRIZIONE INTERVENTO

L'ospedale Madonna delle Grazie di Matera attualmente ospita l'area destinata a BLOCCO PARTO/AREA OSTETRICA al piano 4 sull'Ala D, allocazione che risulta poco idonea per la non contiguità con il Blocco operatorio dell'ospedale (piano -1 corpo A), con conseguenti disfunzioni per l'attività sanitaria erogata e severa esposizione a criticità in emergenza.

L'intervento consiste nel ricollocare l'Area Ostetrica e Blocco parto nei locali attualmente occupati dal servizio di sterilizzazione e portare l'area destinata al Servizio di sterilizzazione all'interno dei locali posti al piano -2 dove inizialmente lo stesso servizio era allocato.

Nel nuovo blocco parto saranno garantiti i percorsi dedicati al personale ed all'utenza nel rispetto della privacy e dell'igiene, inoltre è previsto la realizzazione di due sale parto dotate di vasche per il parto in acqua al fine di garantire all'utenza un'estesa scelta di percorso clinico più idoneo alle condizioni individuali.

2. OBIETTIVI E RISULTATI ATTESI Eliminare le disfunzioni su blocco parto/area ostetrica trasferendolo nel blocco operatorio ospedaliero, rispondendo alle esigenze logistiche e funzionali di un servizio sanitario fondamentale in sicurezza e organicità.

3. QUADRO ECONOMICO

Anno	Impatto
2020	500.000,00
2021	500.000,00
2022	600.000,00
Totale	1.600.000,00

Allegato n. 3

Settore Prioritario "Turismo e Cultura", Intervento Strategico "Recupero e valorizzazione attrattori culturali"

PATTO PER LO SVILUPPO DELLA REGIONE BASILICATA

1 - DATI IDENTIFICATIVI

SETTORE PRIORITARIO	TURISMO E CULTURA					
INTERVENTO STRATEGICO	22. Recupero e valorizzazione attrattori culturali					
TITOLO DEL PROGETTO	Valorizzazione del territorio regionale mediante iniziative di comunicazione per Matera - Basilicata 2019					
Tipo Progetto:	ACQUISTO O REALIZZAZIONE DI SERVIZI					
CUP:	G49D16000980001					
Localizzazione:	Regione Basilicata	Matera e Potenza				
	Regione	Provincia	Comune			
	Coordinate di georeferenziazione:					
	Latitudine		Longitudine			
	gradi	primi	secondi	gradi	primi	secondi
Soggetto Programmatore:	Regione Basilicata - Giunta Regionale	Dott. Elio Manti Dirigente pro tempore Ufficio attuazione degli strumenti statali e regionali della politica regionale				
	Ente	Responsabile		Indirizzo		
Responsabile dell'Attuazione	Regione Basilicata - Direzione Generale Dipartimento Programmazione e Finanze	dott. Elio Manti				
	Ufficio	Nominativo		Recapiti (email e telefono)		
Responsabile Progetto:	Regione Basilicata - Direzione Generale Dipartimento Programmazione e Finanze	dott. Elio Manti				
	Nominativo			Recapiti (email e telefono)		
Destinatario del finanziamento:	Regione Basilicata					
	Ente	Responsabile		Indirizzo		

2 - DATI PROCEDURALI

A. Obiettivo Patto al 2017

-

B. Fase procedurale in corso:

Fornitura in corso

C. Iter Procedurale:

	Data Inizio		Data Fine	
	Prevista	Effettiva	Prevista	Effettiva
Definizione e stipula contratto		29/09/2016		28/10/2016
Esecuzione Fornitura	02/11/2016		31/12/2019	
Verifiche e controlli	01/01/2020		30/06/2020	

D. Procedura di Aggiudicazione:

(es. tipo procedura aperta, ristretta...)

Fase gara - Attività esempio:

pubblicazione bando

scadenza offerte

aggiudicazione provvisoria

aggiudicazione definitiva

stipula contratto

Data Prevista

-
-
-
-
-

Data Effettiva

-
-
-
-
-

3 - PIANO FINANZIARIO

IMPORTO TOTALE INTERVENTO € 2.937.760,00

RISORSE GIA' ASSEGNATE o IN FASE DI ASSEGNAZIONE	
Fonte	Importo (€)
FSC 2007/2013	
FSC 2014/2020 (Assegnate con Patto Basilicata)	2.937.760,00
PON 2013/2017 (indicare quale Programma)	
PON 2014/2020 (indicare quale Programma)	
POR FESR 2007-2013	
POR FESR 2014-2020	
POR FSE 2007-2013	
POR FSE 2014-2020	
POR FEASR 2007-2013	
POR FEASR 2014-2020	
Altro (specificare)	
Totale	2.937.760,00

ULTERIORE FABBISOGNO	
Fonte	Importo (€)
(da definire)	0
Totale	

4 - PIANO ECONOMICO

IMPATTO FINANZIARIO PER ANNUALITA'

Anno	Impatto
2016	€ 124.440
2017	€ 653.920
2018	€ 958.920
2019	€ 800.480
2020	€ 400.000
2019	€
2020	€
Totale	€ 2.937.760

5 - AVANZAMENTO CONTABILE

A. Numero di impegno: _____

B. Impegni Contrattualizzati

Data	Importo (Euro)	Descrizione

C. Mandati di pagamento


Data	Importo (Euro)	Descrizione

D. Economie

Anno	tipo finanziamento	Importo (Euro)	Note

Data _____ 31/07/2019 _____

Il Responsabile Regionale dell'Attuazione



PATTO PER LO SVILUPPO DELLA REGIONE BASILICATA

1 - DATI IDENTIFICATIVI

SETTORE PRIORITARIO TURISMO E CULTURA

INTERVENTO STRATEGICO 22. Recupero e valorizzazione attrattori culturali

TITOLO DEL PROGETTO Valorizzazione del territorio regionale mediante iniziative di comunicazione per Matera - Basilicata 2019
Potenziamento dell'azione di promozione turistica della Basilicata mediante l'organizzazione di grandi eventi sul territorio regionale - Annualità 2016, 2017 e 2019

Tipo Progetto: (Tipologia del progetto rinveniente dal codice CUP:)

CUP: G49D1500154000

Localizzazione: Regione Basilicata Potenza Potenza, Maratea

Regione			Provincia			Comune		
Coordinate di georeferenziazione:								
Latitudine			Longitudine					
gradi	primi	secondi	gradi	primi	secondi			

Soggetto Programmatore: Regione Basilicata - Giunta Regionale Dott. Elio Manti
Dirigente pro tempore Ufficio attuazione degli strumenti statali e regionali della politica regionale

Ente	Responsabile	Indirizzo
Regione Basilicata - Direzione Generale Dipartimento Programmazione e Finanze	dott. Elio Manti	

Responsabile dell'Attuazione

Ufficio	Nominativo	Recapiti (email e telefono)
Regione Basilicata - Direzione Generale Dipartimento Programmazione e Finanze	dott. Elio Manti	

Responsabile Progetto:

Nominativo	Recapiti (email e telefono)
Regione Basilicata - Direzione Generale Dipartimento Programmazione e Finanze	dott. Elio Manti

Destinatario del finanziamento: Regione Basilicata

Ente	Responsabile	Indirizzo
Regione Basilicata		

2 - DATI PROCEDURALI

A. Obiettivo Patto al 2017

Avvio intervento

B. Fase procedurale in corso:

Fornitura in corso

C. Iter Procedurale:

	Data Inizio		Data Fine	
	Prevista	Effettiva	Prevista	Effettiva
Definizione e stipula contratto		15/12/2015		28/07/2016
Esecuzione Fornitura		31/12/2016		31/12/2019
Verifiche e controlli	01/01/2020		30/06/2020	

D. Procedura di Aggiudicazione:

(es. tipo procedura aperta, ristretta....)

Fase gara - Attività esempio:

	Data Prevista	Data Effettiva
pubblicazione bando	-	-
scadenza offerte	-	-
aggiudicazione provvisoria	-	-
aggiudicazione definitiva	-	-
stipula contratto		28/07/2016

3 - PIANO FINANZIARIO

IMPORTO TOTALE INTERVENTO € 1.891.000,00

RISORSE GIA' ASSEGNATE o IN FASE DI ASSEGNAZIONE

Fonte	Importo (€)
FSC 2007/2013	
FSC 2014/2020 (Assegnate con Patto Basilicata)	1.891.000,00
PON 2013/2017 (indicare quale Programma)	
PON 2014/2020 (indicare quale Programma)	
POR FESR 2007-2013	
POR FESR 2014-2020	
POR FSE 2007-2013	
POR FSE 2014-2020	
POR FEASR 2007-2013	
POR FEASR 2014-2020	
Altro (specificare)	
Totale	1.891.000,00

ULTERIORE FABBISOGNO

Fonte (da definire)	Importo (€)
	0
Totale	

4 - PIANO ECONOMICO

IMPATTO FINANZIARIO PER ANNUALITA'

Anno	Impatto
2016	€ 610.000
2017	€ 640.500
2018	€
2019	640500
2020	€
Totale	€ 1.891.000

5 - AVANZAMENTO CONTABILE

A. Numero di impegno: _____

B. Impegni Contrattualizzati

Data	Importo (Euro)	Descrizione

C. Mandati di pagamento

Data	Importo (Euro)	Descrizione

D. Economie

Anno	tipo finanziamento	Importo (Euro)	Note

Data

31/07/2019

Il Responsabile Regionale dell'Attivazione



Manuale delle Procedure Operative per il Si.Ge.Co. FSC 2014/2020 - Allegato 1

RELAZIONE INTERVENTO

TITOLO INTERVENTO:	Valorizzazione del territorio regionale mediante iniziative di comunicazione per Matera - Basilicata 2019 Potenziamento dell'azione di promozione turistica della Basilicata mediante l'organizzazione di grandi eventi sul territorio regionale - Annualità 2016, 2017 e 2019
IMPORTO:	€ 1.891.000,00
SOGGETTO ATTUATORE:	Regione Basilicata - Direzione Generale Dipartimento Programmazione e Finanze.

1. DESCRIZIONE INTERVENTO

L'intervento si inserisce nel quadro delle iniziative programmate dalla Regione Basilicata per la valorizzazione dell'intero territorio regionale mediante iniziative di comunicazione per Matera 2019, da attuarsi attraverso l'organizzazione di grandi eventi sul territorio regionale.

Per dare attuazione all'evento in esame la Regione Basilicata e RAI COM hanno sottoscritto in data 16 dicembre 2015 un'apposita convenzione (rep n.16446), integrata in data 28 luglio 2016 (rep. 16737), che ha per oggetto la collaborazione pluriennale volta alla realizzazione, per gli anni 2015-2016-2017-2018-2019, del programma televisivo "L'anno che verrà" trasmesso in diretta, in prima serata, su RAIUNO il 31 dicembre di ciascun anno, nonché di una serie di iniziative di comunicazione per la promozione e valorizzazione della Regione all'estero. La medesima convenzione e il successivo atto integrativo stabiliscono gli importi da corrispondere a RAI COM per ciascuna annualità tendendo conto della location scelta per il programma.

Le attività previste per le annualità 2015 e 2018 sono state finanziate con fondi del PO FESR; le attività degli anni 2016 e 2017, realizzate nelle location di Potenza e Maratea, con risorse FSC 2014/2020 regionale del Patto per lo Sviluppo della Regione Basilicata pari a € 1.250.500,00 assegnate con DGR 1206/2017.

La presente relazione accompagna la rimodulazione della scheda intervento "Valorizzazione del territorio regionale mediante iniziative di comunicazione per Matera - Basilicata 2019" dell'intervento strategico "Recupero e valorizzazione attrattori culturali" – Settore prioritario Turismo e Cultura, approvata con la citata DGR 1206/2017 con un finanziamento FSC 2014/2020 pari a € 1250.500, mediante l'integrazione finanziaria di € 640.5000 da destinare all'attuazione dell'evento nell'anno 2019.

In applicazione dei termini e le modalità previste nella Convenzione, così come modificata dall'Atto Integrativo, la Regione Basilicata e Rai Com sceglieranno di comune accordo la location situata in Basilicata di realizzazione del programma televisivo nell'anno 2019. Oltre al programma, RAI COM realizzerà le seguenti iniziative di comunicazione (Allegato B all'atto integrativo alla convenzione del 28/07/2016):

- di n. 5 clip (cartoline) dedicate alla promozione del territorio regionale, della durata di circa 1,30 min. ciascuna, il cui soggetto sarà individuato dalla Regione, oltre ad una pre-sigla di 30" con immagini di Matera e della Basilicata in generale;
- inserimento di immagini del territorio lucano nei promo di Rete programmati nei 15 giorni che precedono la messa in onda del Programma per almeno 5 passaggi al giorno – di cui la messa in onda di almeno tre in fascia oraria Premium (pre-serale, access, primetime);
- inserimento sia in entrata che in uscita di ogni pausa pubblicitaria del Programma di una clip video con immagini del territorio per una durata max di 5 secondi ciascuna;
- inserimento grafico nei titoli di testa del programma della dizione relativa alla località concordata "In diretta da.....";
- inserimento del logo della Regione come elemento scenografico sul palco;
- esposizione con alcuni passaggi sul Ledwall presente nella scenografia del programma del nome e/o del logo della Regione Basilicata e della Fondazione Matera-Basilicata 2019;
- citazione della località concordata "..... – Basilicata" da cui è trasmesso il programma che il conduttore effettuerà in corrispondenza dell'uscita e del rientro per ciascuna pausa pubblicitaria;
- inserimento all'interno del portale RAI sulla pagina dedicata alla trasmissione "L'Anno che Verrà" di immagini del territorio lucano;
- -presenza del logo della Regione Basilicata e della Fondazione Matera-Basilicata 2019 sul sito internet www.raitv.it nel periodo dal 14 dicembre al 10 gennaio per ciascuna annualità.

Per contribuire alla realizzazione dell'evento, la Regione Basilicata, in attuazione della convenzione, garantirà l'organizzazione logistica dell'evento (disponibilità della location, parcheggio per i mezzi di ripresa, allestimento tecnico e logistico della location , riscaldamento di tutti i locali impegnati nel Programma, consumi di energia elettrica, servizio di pulizia, servizio di accoglienza, servizio di guardiania, guardia medica e al VVFF , trasferimenti e ospitalità alberghiera per il cast artistico e del personale di produzione e redazione, autorizzazioni) con ulteriori risorse finanziarie.

2. OBIETTIVI E RISULTATI ATTESI

L'intervento intende contribuire alla valorizzazione dell'intero territorio regionale mediante iniziative di comunicazione per Matera 2019, da attuarsi attraverso l'organizzazione di grandi eventi sul territorio regionale e iniziative di comunicazione per la promozione e valorizzazione della Regione all'estero.

3. QUADRO ECONOMICO

Il costo complessivo dell'intervento per le annualità 2016-2017-2019 ammonta ad € 1.891.000, interamente a valere su FSC 2014/2020 regionale del Patto Basilicata, di cui:

- € 1.250.500,00 assentiti con DGR 1206/2017 per le annualità 2016 e 2017
- € 640.500,00 per l'annualità 2019.

Il finanziamento relativo all'anno 2019 riviene dalla riduzione del fabbisogno finanziario per € 706.014,00 della scheda intervento "Valorizzazione del territorio regionale mediante iniziative di comunicazione per Matera - Basilicata 2019" dell'intervento strategico "Recupero e valorizzazione attrattori culturali" – Settore prioritario Turismo e Cultura, approvata con la medesima DGR 1206/2017 per dare attuazione al Protocollo di Intesa sottoscritto in data 28/10/2016 e repertoriato al numero 16738 tra Regione Basilicata

e RAI COM S.p.A per lo svolgimento di attività e iniziative di comunicazione finalizzate alla promozione nazionale ed internazionale e al marketing turistico della Regione Basilicata all'estero e all'attuazione del programma "Basilicata 2019".

Il residuo, pari a € 65.604,00, sarà destinato ad ulteriori iniziative complementari al Capodanno 2019 da programmare con successivo atto.

Allegato n. 4

Settore Prioritario “Ambiente”, Intervento Strategico “Dissesto idrogeologico - Programma di intervento per la Difesa del Suolo”

Interventi Area Tematica "2. Ambiente" – Intervento Strategico "13. Dissesto idrogeologico - Programma di intervento per la Difesa del Suolo"

CODICE RENDIS	TITOLO INTERVENTO	RICHIEDENTE	COMUNE PRIMARIO	IMPORTO
<u>17IR055/G1</u>	Lavori di ripristino officiosità idraulica bacino del Fiume Basento	REGIONE BASILICATA	FIUME BASENTO TRATTO IN PROV MT	€ 13.000.000,00
<u>17IR556/G1</u>	RIPRISTINO FUNZIONALITA' IDRAULICA CANALE DI BONIFICA DENOMINATO 7	CONSORZIO DI BONIFICA	BERNALDA	€ 548.687,99
<u>17IR140/G1</u>	LAVORI DI MESSA IN SICUREZZA DAL RISCHIO DI CADUTA MASSI AREA SOTTOSTANTE IL CASTELLO- 1^ lotto	SASSO DI CASTALDA	SASSO DI CASTALDA	€ 230.000,00
<u>17IR012/G1</u>	Lavori di ripristino officiosità ed argini in località Giardini	REGIONE BASILICATA	FIUME BASENTO AGRO GRASSANO	€ 400.000,00
<u>17IR124/G1</u>	INTERVENTI DI CONSOLIDAMENTO ALL'INTERNO DEL CENTRO ABITATO	SENISE	SENISE	€ 1.100.000,00
<u>17IR191/G1</u>	Lavori di consolidamento frazione Agromonte Mileo	LATRONICO	LATRONICO	€ 1.000.000,00
<u>17IR555/G1</u>	RIPRISTINO FUNZIONALITA' IDRAULICA CANALE DI BONIFICA DENOMINATO "8"	CONSORZIO DI BONIFICA	BERNALDA	€ 1.252.381,17
<u>17IR534/G1</u>	LAVORI MINIMI E IMPROCRASTINABILI PER MITIGARE IL RISCHIO DEL DISSESTO IDROGEOLOGICO ZONA SPINAMARA	AVIGLIANO	AVIGLIANO	€ 200.315,80
<u>17IR484/G1</u>	LAVORI DI MESSA IN SICUREZZA COSTONE ROCCIOSO Monte S.Maria-Anzi	ANZI	ANZI	€ 960.000,00
<u>17IR143/G1</u>	Messa in sicurezza del centro abitato	STIGLIANO	STIGLIANO	€ 2.000.000,00
<u>17IR533/G1</u>	LAVORI URGENTI PER LA MESSA IN SICUREZZA DEL CENTRO ABITATO	ROTONDA	ROTONDA	€ 905.964,92
<u>17IR018/G1</u>	Macroarea B: Versanti del Torrente Gaglione Lavori di sistemazione idrogeologica loc.Seta Gremile	LURIA	LURIA	€ 3.851.442,00
<u>17IR199/G1</u>	Lavori di sistemazione idrogeologica Fosso Lacca	REGIONE BASILICATA	SAN COSTANTINO ALBANESE	€ 670.000,00
<u>17IR274/G1</u>	SISTEMAZIONE IDROGEOLOGICA DELL'AREA SITA IN LOCALITA' SAN MARTINO	SATRIANO DI LUCANIA	SATRIANO DI LUCANIA	€ 1.826.400,00
<u>17IR262/G1</u>	Messa in sicurezza centro abitato e versanti prospicienti il Centro Sociale Il Straicchio Funzionale	STIGLIANO	STIGLIANO	€ 5.000.000,00
<u>17IR068/G1</u>	Sistemazione Torrente Frido e consolidamento versanti in frana	SAN SEVERINO LUCANO	SAN SEVERINO LUCANO	€ 1.970.000,00
<u>17IR523/G1</u>	Lavori urgenti di ripristino argine eroso fiume Sinni - località Bosco Soprano Comune di Policoro.	REGIONE BASILICATA	FIUME SINNI AGRO POLICORO	€ 1.137.089,64
<u>17IR584/G1</u>	Lavori di realizzazione di un canale scolmatore in località Torre Mozza	CONSORZIO DI BONIFICA	POLICORO	€ 1.597.606,89
<u>17IR286/G1</u>	Interventi di consolidamento e regimazione idraulica della pendici dell'abitato	BERNALDA	BERNALDA	€ 5.230.000,00
<u>17IR014/G1</u>	Lavori di ripristino officiosità e sistemazione idraulica Torrente Serrapotamo	REGIONE BASILICATA	LAURENZANA	€ 800.000,00
<u>17IR033/G1</u>	Ripristino officiosità e difese spondali Fiumara di Picerno	REGIONE BASILICATA	PICERNO	€ 1.000.000,00
<u>17IR626/G1</u>	Lavori di completamento per la messa in sicurezza dell'area a nord ovest del centro abitato	SALANDRA	SALANDRA	€ 1.517.208,89
<u>17IR030/G1</u>	Lavori di consolidamento centro storico	GORGOGNONE	GORGOGNONE	€ 521.125,00
<u>17IR236/G1</u>	Sistemazione del versante sud est Pietragalla Centro	PIETRAGALLA	PIETRAGALLA	€ 500.000,00
<u>17IR491/G1</u>	Consolidamento dell'area di valle di Corso Dante	SALANDRA	SALANDRA	€ 925.000,00
<u>17IR589/G1</u>	SISTEMAZIONE IDROGEOLOGICA FOSSE SAN PIETRO	POMARICO	POMARICO	€ 900.000,00
<u>17IR057/G1</u>	Lavori di ripristino officiosità idraulica e protezione spondale fiume Cavone	REGIONE BASILICATA	FIUME CAVONE TRATTO SCANZANO JONICO	€ 700.000,00
<u>17IR010/G1</u>	Lavori di difesa spondale-rispristino infrastrutture in dx del F. Basento (ASI MATERA)-Area A	CONSORZIO ASI MT	FERRANDINA	€ 7.000.000,00
<u>17IR029/G1</u>	Lavori di integrazione al consolidamento Rione casale	REGIONE BASILICATA	LAVELLO	€ 685.000,00
<u>17IR559/G1</u>	COMPLETAMENTO PER LA MESSA IN SICUREZZA DELL'AREA R4 NELLA ZONA SUD DEL CENTRO ABITATO	ACCETTURA	ACCETTURA	€ 869.875,00
<u>17IR621/G1</u>	Opere di contenimento e di mitigazione del rischio idrogeologico	SAN CHIRICO RAPARO	SAN CHIRICO RAPARO	€ 1.181.245,85
TOTALE				€ 59.479.343,15

Manuale delle Procedure Operative per il Si.Ge.Co. FSC 2014/2020 - Allegato 2a

SCHEDA INTERVENTO

(Opere infrastrutturali pubbliche)

PATTO PER LO SVILUPPO DELLA REGIONE BASILICATA

1 - DATI IDENTIFICATIVI

SETTORE PRIORITARIO AREA TEMATICA	2 AMBIENTE - Tema Prioritario "2.5 Cambiamento climatico, prevenzione e gestione dei rischi ambientali"		
INTERVENTO STRATEGICO	13 Dissesto idrogeologico - Programma di intervento per la Difesa del Suolo		
TITOLO DEL PROGETTO	17IR055/G1 - LAVORI DI RIPRISTINO OFFICIOSITA' IDRAULICA BACINO DEL FIUME BASENTO		
Tipo Progetto:	Opera Pubblica - Lavori		
CUP:			
Localizzazione:	BASILICATA <small>Regione</small>	MATERA <small>Provincia</small>	CALCIANO GRASSANO FERRANDINA, PISTICCI POMARICO SALANDRA, TRICARICO <small>Comuni</small>
Soggetto Programmato:	Regione Basilicata - Giunta Regionale <small>Ente</small>	Dirente pro-tempore Ufficio Attuazione degli Strumenti Statali e Regionali della Politica Regionale - dott. Elio Manti <small>Responsabile</small>	Via V Verrastro <small>Indirizzo</small>
Responsabile Regionale per l'Attuazione	Regione Basilicata - Ufficio Difesa del Suolo <small>Ente</small>	dirente pro-tempore - dott.ssa Liliana Santoro <small>Responsabile</small>	ufficiodifesa@regione.basilicata.it <small>Indirizzo</small>
Soggetto Attuatore:	Commissario Straordinario Delegato ex D P C M 21 gennaio 2011 <small>Ente</small>		Via A.M. di Francia, 40 - 75100 Matera <small>Indirizzo</small>
Responsabile Progetto:	Commissario Straordinario Delegato ex D P C M 21 gennaio 2011 <small>Nominativo</small>	ufficiodifesa@regione.basilicata.it	0835 284452 <small>Recapiti (email e telefono)</small>
Destinatario del finanziamento:	<small>Ente</small>	<small>Responsabile</small>	<small>Indirizzo</small>

2 - DATI PROCEDURALI

A. Obiettivo Patto al 2017

n.a.

B. Fase procedurate in corso:

Studio di fattibilità tecnico-economica

C. Iter Procedurale:

	Data Inizio		Data Fine	
	Prevista	Effettiva	Prevista	Effettiva
Progetto di fattibilità tecnico economica				06/11/2017
Progettazione Definitiva	30/05/2019		25/01/2020	
Progettazione Esecutiva	25/01/2020		05/03/2020	
Esecuzione Lavori	17/08/2020		08/06/2022	
Collaudo	17/08/2020		07/08/2022	
Chiusura Intervento	07/08/2022		06/10/2022	
Funzionalità	08/06/2022			

D. Procedura di Aggiudicazione:

Procedura ordinaria ai sensi dell'art 36 comma 2 lettera d) del D lgs 50/2016

Fase gara - Attività esempio:

pubblicazione bando

Data Prevista

04/04/2020

Data Effettiva

scadenza offerte

04/05/2020

proposta di aggiudicazione

19/05/2020

efficacia dell'aggiudicazione

23/06/2020

stipula contratto

02/08/2020

3 - PIANO FINANZIARIO

IMPORTO TOTALE INTERVENTO

€ 13.000.000,00

RISORSE GIÀ ASSEGNATE o IN FASE DI ASSEGNAZIONE	
Fonte	Importo (€)
FSC 2007/2013	
FSC 2014/2020 (Assegnate con Patto Basilicata)	€ 13.000.000,00
PON 2013/2017 (indicare quale Programma)	
PON 2014/2020 (indicare quale Programma)	
POR FESR 2007-2013	
POR FESR 2014-2020	
POR FSE 2007-2013	
POR FSE 2014-2020	
POR FEASR 2007-2013	
POR FEASR 2014-2020	
Altra (specificare)	
Totale	€ 13.000.000,00
ULTERIORE FABBISOGNO	
Fonte (da definire)	Importo (€)
	€ 0,00
Totale	€ 0,00

4 - PIANO ECONOMICO

IMPATTO FINANZIARIO PER ANNUALITA'

Anno	Impatto	
2016		€ 0 00
2017		€ 0 00
2018		€ 0 00
2019		€ 650 000 00
2020		€ 3 900 000 00
2021		€ 3 900 000 00
2022		€ 4 550 000 00
Totale		€ 13.000.000,00

CLL

20/03/2019

Il Responsabile del Progetto
Gianmario Straor, Piano Delegato ex D.P.C.M. 21 gennaio 2011

Il Responsabile Regionale dell'Attuazione



*Manuale delle Procedure Operative per il S.I.Ge.Co. FSC 2014/2020 - Allegato 1***RELAZIONE INTERVENTO****CODICE INTERVENTO:** 17IR055/G1**TITOLO INTERVENTO:** LAVORI DI RIPRISTINO OFFICIOSITÀ IDRAULICA BACINO DEL FIUME BASENTO**LOCALIZZAZIONE:** Fiume Basento, agro di Ferrandina e Pisticci, in provincia di Matera**IMPORTO:** € 13.000.000,00**SOGGETTO ATTUATORE:** Commissario Straordinario Delegato ex D.P.C.M. 21 gennaio 2011**DESCRIZIONE INTERVENTO**

Il presente progetto è uno stralcio del progetto complessivo di ripristino di officiosità idraulica del Bacino del Fiume Basento".

Infatti l'intervento proposto rappresenta uno stralcio funzionale dell'intervento riportato complessivamente in planimetria che prevede l'acquisizione di aree golenali per la realizzazione di vasche di laminazione.

L'intervento interessa un primo tronco di fiume lungo circa 16 km in agro di Pisticci e Bernalda in cui si prevede l'acquisizione delle aree golenali che vengono allagate da eventi meteorici eccezionali, utilizzando tali aree come vasche di laminazione per evirare ulteriori danneggiamenti agli argini che delimitano attualmente l'alveo che vengono sormontati ogni qualvolta ci sono precipitazioni eccezionali a causa dell'eccesso di deposito di materiale solido che è causa di restringimento della sezione idraulica del corso d'acqua.

In questo stralcio vengono acquisite solo in parte le aree golenali; in particolare ne verranno acquisite 6 a partire da monte per realizzare le prime vasche di espansione.

Le aree individuate in questo stralcio sono quelle più critiche e soggette a frequenti allagamenti.

Nel tratto in agro del comune di Salandra si prevede il ripristino della protezione sponale per lunghi tratti erosa dalle piene degli ultimi anni.

In agro di Calciano si prevede la realizzazione di una traversa di laminazione in Cemento Armato fondata su pali.

2. OBIETTIVI E RISULTATI ATTESI

L'intervento persegue l'obiettivo di ripristinare l'officiosità del fiume Basento mediante interventi strutturali che consentono di ridurre le portate di eventi metereologici consistenti mediante laminazione delle acque.

Matera, 20 marzo 2019

IL CAPO STAFF

Arch. Gaspare Buonsanti



Manuale delle Procedure Operative per il Si.Ge.Co FSC 2014/2020 - Allegato 2a

SCHEDA INTERVENTO

(Opere infrastrutturali pubbliche)

PATTO PER LO SVILUPPO DELLA REGIONE BASILICATA**1 - DATI IDENTIFICATIVI**SETTORE PRIORITARIO
AREA TEMATICA

2 AMBIENTE - Tema Prioritario "2.5 Cambiamento climatico, prevenzione e gestione dei rischi ambientali"

INTERVENTO STRATEGICO

13. Dissesto idrogeologico - Programma di intervento per la Difesa del Suolo

TITOLO DEL PROGETTO

17IR556/G1 - RIPRISTINO FUNZIONALITA' IDRAULICA CANALE DI BONIFICA DENOMINATO "7"

Tipo Progetto:

Opera Pubblica - Lavori

CUP:

Localizzazione:

BASILICATA

MATERA

BERNALDA

Regione

Provincia

Comune

Soggetto Programmatore:

Regione Basilicata - Giunta Regionale

Dirigente pro-tempore Ufficio Attuazione
degli Strumenti Statali e Regionali della
Politica Regionale - dott. Elio Mantì

Via V. Verrastro

Ente

Responsabile

Indirizzo

Responsabile Regionale per
l'AttuazioneRegione Basilicata - Ufficio Difesa del
Suolodirigente pro-tempore - dott.ssa Liliana
Santoro


Ente

Responsabile

Indirizzo

Soggetto Attuatore:

Commissario Straordinario Delegato ex
D P C M. 21 gennaio 2011

Via A. M. di Francia, 40 - 75100 Matera

Ente

Indirizzo

Responsabile Progetto:

Commissario Straordinario Delegato ex D P C M 21 gennaio 2011



0835 284452

Nominativo

Recapiti (email e telefono)

Destinatario del finanziamento:

Ente

Responsabile

Indirizzo

2 - DATI PROCEDURALI

A. Obiettivi **Patto al 2017** na

B. Fase procedurale in corso:

Studio di fattibilità tecnico-economica

C. Itar Procedurale:

	Data Inizio		Data Fine	
	Prevista	Effettiva	Prevista	Effettiva
Progetto di fattibilità tecnico economica				06/11/2017
Progettazione Definitiva	30/05/2019		11/11/2019	
Progettazione Esecutiva	11/11/2019		21/12/2019	
Esecuzione Lavori	12/03/2020		06/01/2021	
Collaudo	12/03/2020		21/01/2021	
Chiusura Intervento	21/01/2021		22/03/2021	
Funzionalità	06/01/2021			

D. Procedura di Aggiudicazione:

Procedura negoziata ai sensi dell'art. 36 comma 2 lettera c) del D.lgs. 50/2016

Fase gara - Attività esempio:

pubblicazione bando
 scadenza offerte
 proposta di aggiudicazione
 efficacia dell'aggiudicazione
 stipula contratto

Data Prevista	Data Effettiva
05/01/2020	
20/01/2020	
04/02/2020	
11/02/2020	
26/02/2020	

3 - PIANO FINANZIARIO

IMPORTO TOTALE INTERVENTO

€ 548.687,99

RISORSE GIÀ' ASSEGNATE o IN FASE DI ASSEGNAZIONE	
Fonte	Importo (€)
FSC 2007/2013	€ 548.687,99
FSC 2014/2020 (Assegnate con Patto Basilicata)	
PON 2013/2017 (indicare quale Programma)	
PON 2014/2020 (indicare quale Programma)	
POR FESR 2007-2013	
POR FESR 2014-2020	
POR FSE 2007-2013	
POR FSE 2014-2020	
POR FEASR 2007-2013	
POR FEASR 2014-2020	
Altro (specificare)	
Totale	€ 548.687,99
ULTERIORE FABBISOGNO	
Fonte	Importo (€)
(da definire)	€ 0,00
Totale	€ 0,00

4 - PIANO ECONOMICO

IMPATTO FINANZIARIO PER ANNUALITA'

Anno	Impa. o	
2015		€ 0 00
2016		€ 0 00
2017		€ 0 00
2018		€ 0 00
2019		€ 82 303 20
2020		€ 356 647 19
2021		€ 109 737,60
Totale		€ 548.687,99

Data

20/03/2019

Il Responsabile del Progetto

Commissario Straordinario Delegato ex D.P.C.I. 21 gennaio 2011

Il Responsabile Regionale dell'Attuazione



Manuale delle Procedure Operative per il Si.Ge.Co. FSC 2014/2020 - Allegato 1**RELAZIONE INTERVENTO****CODICE INTERVENTO:** 17IR556/G1**TITOLO INTERVENTO:** RIPRISTINO FUNZIONALITA' IDRAULICA CANALE DI BONIFICA DENOMINATO 7**LOCALIZZAZIONE:** Località Pezzica di Sopra, Agro del Comune di Bernalda (MT)**IMPORTO:** € 548.687,99**SOGGETTO ATTUATORE:** Commissario Straordinario Delegato ex D.P.C.M. 21 gennaio 2011**1. DESCRIZIONE INTERVENTO**

Il presente progetto riguarda l'esecuzione di lavori per il ripristino della funzionalità idraulica del canale di bonifica denominato "Canale 7" lungo tutto lo sviluppo partendo dallo sbocco nel Fiume Bradano verso monte.

I lavori previsti comprendono la pulizia e l'espurgo dell'intero tratto, oggetto dell'intervento proposto, la ricostruzione dei tratti in cui il rivestimento in calcestruzzo è stato danneggiato, ripristinando così la sezione idraulica di progetto, e la ricostruzione della briglia di salto completamente distrutta durante gli ultimi eventi di pioggia significativi.


2. OBIETTIVI E RISULTATI ATTESI

Ripristinare l'efficienza idraulica e la completa funzionalità idraulica del canale di bonifica.

Matera, 20 marzo 2019

IL CAPO STAFF

Arch. Gaspare Buonsanti





Manuale delle Procedure Operative per il Si.Ge.Co. FSC 2014/2020 - Allegato 2a

SCHEDA INTERVENTO

(Opere infrastrutturali pubbliche)

PATTO PER LO SVILUPPO DELLA REGIONE BASILICATA

1 - DATI IDENTIFICATIVI

SETTORE PRIORITARIO
AREA TEMATICA

2. AMBIENTE - Tema Prioritario "2.5 Cambiamento climatico, prevenzione e gestione dei rischi ambientali"

INTERVENTO STRATEGICO

13. Dissesto idrogeologico - Programma di intervento per la Difesa del Suolo

TITOLO DEL PROGETTO

17IR140/G1 - LAVORI DI MESSA IN SICUREZZA DAL RISCHIO DI CADUTA MASSI AREA SOTTOSTANTE IL CASTELLO - I° LOTTO

Tipo Progetto:

Opera Pubblica - Lavori

CUP:

Localizzazione:

BASILICATA	POTENZA	SASSO DI CASTALDA
Regione	Provincia	Comune

Soggetto Programmatore:

Regione Basilicata - Giunta Regionale	Dirente pro-tempore Ufficio Attuazione degli Strumenti Statali e Regionali della Politica Regionale - dott. Elio Manti	Via V. Verrastro
Ente	Responsabile	Indirizzo

Responsabile Regionale per l'Attuazione

Regione Basilicata - Ufficio Difesa del Suolo	dirigente pro-tempore - dott.ssa Liliana Santoro	Matera - Via A.M. di Francia, 40 - 75100
Ente	Responsabile	Indirizzo

Soggetto Attuatore:

Commissario Straordinario Delegato ex D.P.C.M. 21 gennaio 2011	Via A.M. di Francia, 40 - 75100 Matera
Ente	Indirizzo

Responsabile Progetto:

Commissario Straordinario Delegato ex D.P.C.M. 21 gennaio 2011	0835 284452
Nominativo	Recapiti (email e telefono)

Destinatario del finanziamento:

Ente	Responsabile	Indirizzo
------	--------------	-----------

2 - DATI PROCEDURALI

A. Obiettivo Patto al 2017

na

B. Fase procedurale in corso

Progettazione Definitiva Esecutiva

C. Itar Procedurale:

	Data Inizio		Data Fine	
	Prevista	Effettiva	Prevista	Effettiva
Progetto di fattibilità tecnico economica				06/11/2017
Progettazione Definitiva	03/06/2019		01/09/2019	
Progettazione Esecutiva	30/11/2019		28/02/2020	
Esecuzione Lavori	20/05/2020		16/11/2020	
Collaudo	20/05/2020		01/12/2020	
Chiusura Intervento	01/12/2020		30/01/2021	
Funzionalità	16/11/2020			

D. Procedura di Aggiudicazione:

Procedura negoziata, ai sensi dell'art. 36 comma 2 lettera c) del D.lgs. 50/2016

Fase gara - Attività esempio:

pubblicazione bando
 scadenza offerte
 proposta di aggiudicazione
 efficacia dell'aggiudicazione
 stipula contratto

Data Prevista	Data Effettiva
14/03/2020	
29/03/2020	
13/04/2020	
20/04/2020	
05/05/2020	

3 - PIANO FINANZIARIO

II:PORTO TOTALE INTERVENTO

€ 230.000,00

RISORSE GIA' ASSEGNATE o IN FASE DI ASSEGNAZIONE	
Fonte	Importo (€)
FSC 2007/2013	
FSC 2014/2020 (Assegnate con Patto Basilicata)	€ 230.000,00
PON 2013/2017 (indicare quale Programma)	
PON 2014/2020 (indicare quale Programma)	
POR FESR 2007-2013	
POR FESR 2014-2020	
POR FSE 2007-2013	
POR FSE 2014-2020	
POR FEASR 2007-2013	
POR FEASR 2014-2020	
Altro (specificare)	
Totale	€ 230.000,00

ULTERIORE FABBISOGNO	
Fonte	Importo (€)
(da definire)	€ 0,00
Totale	€ 0,00

4 - PIANO ECONOMICO

IMPATTO FINANZIARIO PER ANNUALITA'

Anno	Impatto	
2015		€ 0 00
2016		€ 0 00
2017		€ 0 00
2018		€ 0 00
2019		€ 34 500 00
2020		€ 195 500 00
2021		€ 0 00
Totale		€ 230.000,00

Data

20/03/2019

Il Responsabile del Progetto
 Commissario Straordinario Delegato ex D.P.C.M. 21 gennaio 2011

Il Responsabile Regionale dell'Attuazione



Manuale delle Procedure Operative per il Si.Ge.Co. FSC 2014/2020 - Allegato 1**RELAZIONE INTERVENTO****CODICE INTERVENTO:** 17IR140/G1**TITOLO INTERVENTO:** LAVORI DI MESSA IN SICUREZZA DAL RISCHIO DI CADUTA MASSI AREA SOTTOSTANTE IL CASTELLO-1° LOTTO**ZZAZIONE:** Via Castello, Comune di Sasso di Castalda (PZ)**IMPORTO:** € 230.000,00**SOGGETTO ATTUATORE:** Commissario Straordinario Delegato ex D.P.C.M. 21 gennaio 2011**1. DESCRIZIONE INTERVENTO**

L'intervento persegue l'obiettivo di eseguire un primo stralcio funzionale di interventi finalizzati alla salvaguardia della pubblica incolumità, ed è parte di un intervento complessivo che richiede una spesa totale di circa € 1.000.000,00.

In dettaglio, in questo primo stralcio funzionale si prevedono i seguenti interventi:

1. Disgaggio e pulizia delle pareti rocciose, mediante l'impiego di operai altamente specializzati, con la eliminazione dei residui terrosi instabili e l'abbattimento di volumi di roccia instabili con l'ausilio di leve, martelli ed altri attrezzi opportuni, con l'allontanamento del materiale di risulta. Inoltre si prevede anche il taglio e la rimozione della vegetazione che è cresciuta nel corso degli anni, in modo tale da evitare che la pressione esercitata dalle radici delle piante possa contribuire al distacco e alla caduta dei massi verso valle.
2. Svuotamento della rete paramassi esistente con la scucitura dei bordi e successiva ricucitura ed il trasporto a rifiuto del materiale svuotato. Verifica della stabilità e resistenza della stessa con riparazione di eventuali danni subiti.
3. Realizzazione di rivestimento di scarpata in roccia per una ulteriore superficie di circa mq. 2430 mq sul lato sud-ovest, mediante copertura di rete metallica rinforzata con maglia a doppia torsione in filo di ferro zincato, debitamente tesa ed ancorata alla roccia con barre di acciaio del diametro \varnothing 24 mm e della lunghezza di 100 cm posti in fori della profondità min. di 105 cm e affogate in cemento. La rete verrà chiusa in sommità e alla basa utilizzando delle funi di acciaio dello spessore di \varnothing 16 mm. Infine sarà posto in opera un reticolo di funi di contenimento costituito da un'orditura romboidale in fune metallica 12 mm di acciaio con anima tessile con resistenza nominale dei fili elementari di acciaio non inferiore a 1770 N/mm², con carico di rottura minimo di 84.1 kN; la fune sarà fatta passare in corrispondenza degli incroci e fermata da opportuni accessori degli ancoraggi e sarà tesata e bloccata con relativi morsetti in fusione zincata.

2. OBIETTIVI E RISULTATI ATTESI

Come detto, questo primo lotto funzionale è finalizzato ad eseguire quegli interventi urgenti ed indifferibili per la salvaguardia della pubblica incolumità, in attesa di poter realizzare l'intervento complessivo.

Matera, 20 marzo 2019

IL CAPO STAFF
Arch. Gaspare Buonsanti



FSC



REGIONE BASILICATA

Manuale delle Procedure Operative per il Si Ge.Co. FSC 2014/2020 - Allegato 2a

SCHEDA INTERVENTO

(Opere infrastrutturali pubbliche)

PATTO PER LO SVILUPPO DELLA REGIONE BASILICATA

1 - DATI IDENTIFICATIVI

SETTORE PRIORITARIO AREA TEMATICA	2. AMBIENTE - Tema Prioritario "2.5 Cambiamento climatico, prevenzione e gestione dei rischi ambientali"		
INTERVENTO STRATEGICO	13 Dissesto idrogeologico - Programma di intervento per la Difesa del Suolo		
TITOLO DEL PROGETTO	17IR012/G1 - LAVORI DI RIPRISTINO OFFICIOSITA' ED ARGINI IN LOCALITA' GIARDINI		
Tipo Progetto:	Opera Pubblica - Lavori		
CUP:	G73B16000010002		
Localizzazione:	BASILICATA Regione	MATERA Provincia	GRASSANO Comune
Soggetto Programmatore:	Regione Basilicata - Giunta Regionale Ente	Dirigente pro-tempore Ufficio Attuazione degli Strumenti Statali e Regionali della Politica Regionale - dott. Elio Mantì Responsabile	Via V Verrastro Indirizzo
Responsabile Regionale per l'Attuazione	Regione Basilicata - Ufficio Difesa del Suolo Ente	dirigente pro-tempore - dott.ssa Liliana Santoro Responsabile	Indirizzo Indirizzo
Soggetto Attuatore:	Commissario Straordinario Delegato ex D.P.C.M. 21 gennaio 2011 Ente		Via A.M. di Francia, 40 - 75100 Matera Indirizzo
Responsabile Progetto:	Commissario Straordinario Delegato ex D.P.C.M. 21 gennaio 2011 Nominaivo		Indirizzo Recapiti (email e telefono) 0835 281452
Destinatario del finanziamento:	Ente	Responsabile	Indirizzo

2 - DATI PROCEDURALI

A. Obiettivo Patto al 2017

a.

B. Fase procedurale in corso:

Studio di fattibilità tecnico-economica

C. Iter Procedurale:

	Data Inizio		Data Fine	
	Prevista	Effettiva	Prevista	Effettiva
Progetto di fattibilità tecnico economica				06/11/2017
Progettazione Definitiva	30/05/2019		11/11/2019	
Progettazione Esecutiva	11/11/2019		21/12/2019	
Esecuzione Lavori	12/03/2020		07/03/2021	
Collaudo	12/03/2020		22/03/2021	
Chiusura Intervento	22/03/2021		21/05/2021	
Funzionalità	07/03/2021			

D. Procedura di Aggiudicazione:

Procedura negoziata, ai sensi dell'art. 36 comma 2 lettera c) del D.lgs. 50/2016

Fase gara - Attività esempio:

pubblicazione bando
 scadenza offerte
 proposta di aggiudicazione
 efficacia dell'aggiudicazione
 stipula contratto

	Data Prevista	Data Effettiva
pubblicazione bando	05/01/2020	
scadenza offerte	20/01/2020	
proposta di aggiudicazione	04/02/2020	
efficacia dell'aggiudicazione	11/02/2020	
stipula contratto	26/02/2020	

3 - PIANO FINANZIARIO

IMPORTO TOTALE INTERVENTO

€ 400.000,00

RISORSE GIA' ASSEGNATE o IN FASE DI ASSEGNAZIONE		Importo (€)
Fonte		
FSC 2007/2013		€ 400.000,00
FSC 2014/2020 (Assegnate con Patto Basilicata)		
PON 2013/2017 (indicare quale Programma)		
PON 2014/2020 (indicare quale Programma)		
POR FESR 2007-2013		
POR FESR 2014-2020		
POR FSE 2007-2013		
POR FSE 2014-2020		
POR FEASR 2007-2013		
POR FEASR 2014-2020		
Altro (specificare)		
	Totale	€ 400.000,00
ULTERIORE FABBISOGNO		Importo (€)
Fonte		
(da definire)		€ 0,00
	Totale	€ 0 00

4 - PIANO ECONOMICO

IMPATTO FINANZIARIO PER ANNUALITA'

Anno	Impatto	
2015		€ 0 00
2016		€ 0 00
2017		€ 0 00
2018		€ 0 00
2019		€ 60 000 00
2020		€ 260 000 00
2021		€ 80 000 00
Totale		€ 400.000,00

Data 20/03/2019

Il Responsabile del Progetto
 Commissario Straordinario Delegato ex D.P.C.M. 21 gennaio 2011

Il Responsabile Regionale dell'Attuazione

[Handwritten Signature]

Manuale delle Procedure Operative per il S.I.Ge.Co. FSC 2014/2020 - Allegato 1**RELAZIONE INTERVENTO****CODICE INTERVENTO:** 17IR012/G1**TITOLO INTERVENTO:** LAVORI DI RIPRISTINO OFFICIOSITÀ ED ARGINI IN LOCALITÀ GIARDINI**LOCALIZZAZIONE:** Località Giardini, nel Comune di Grassano (MT)**IMPORTO:** € 400.000,00**SOGGETTO ATTUATORE:** Commissario Straordinario Delegato ex D.P.C.M. 21 gennaio 2011**1. DESCRIZIONE INTERVENTO**

L'intervento persegue l'obiettivo di ripristinare l'officiosità del fiume Basento, alla località Giardini, in agro di Grassano, in prosecuzione di quelli già eseguiti.

Gli interventi da attuare, per un tratto di lunghezza pari a circa km. 1,00, sono i seguenti:

- Prelievo di materiale in alveo in quello che oggi è il letto di magra ed in quello che era l'alveo ordinario e che ora risulta interrato ed attraversato da rigagnoli, e completamente attivo solo in caso di portate eccezionali;
- Ricostruzione del primo tratto di sponda mediante riempimento con materiale prelevato in alveo, ed opportunamente compattato.

2. OBIETTIVI E RISULTATI ATTESI

Ripristinare l'officiosità del fiume Basento, liberandolo dall'interrimento dell'alveo ordinario, e ricostruendo i primi tratti di sponda.

Matera, 20 marzo 2019

IL CAPO STAFF

Arch. Gaspare Buonsanti





Manuale delle Procedure Operative per il Si.Ge.Co. FSC 2014/2020 - Allegato 2a

SCHEDA INTERVENTO

(Opere infrastrutturali pubbliche)

PATTO PER LO SVILUPPO DELLA REGIONE BASILICATA

1 - DATI IDENTIFICATIVI

**SETTORE PRIORITARIO
AREA TEMATICA**

2. AMBIENTE - Tema Prioritario "2.5 Cambiamento climatico, prevenzione e gestione dei rischi ambientali"

INTERVENTO STRATEGICO

13 Dissesto idrogeologico - Programma di intervento per la Difesa del Suolo

TITOLO DEL PROGETTO

17IR124/G1 - INTERVENTI DI CONSOLIDAMENTO ALL'INTERNO DEL CENTRO ABITATO

Tipo Progetto:

Opera Pubblica - Lavori

CUP:

G73B16000050002

Localizzazione:

BASILICATA	POTENZA	SENISE
Regione	Provincia	Comune

Soggetto Programmatore:

Regione Basilicata - Giunta Regionale	Dirente pro-tempore Ufficio Attuazione degli Strumenti Statali e Regionali della Politica Regionale - dott. Elio Mani	Via V. Verrastro
Ente	Responsabile	Indirizzo

Responsabile Regionale per l'Attuazione

Regione Basilicata - Ufficio Difesa del Suolo	dirigente pro-tempore - dott.ssa Liliana Santoro	Mani.e@regione.basilicata.it
Ente	Responsabile	Indirizzo

Soggetto Attuatore:

Commissario Straordinario Delegato ex D P C M. 21 gennaio 2011	Via A.M. di Francia, 40 - 75100 Matera
Ente	Indirizzo

Responsabile Progetto:

Commissario Straordinario Delegato ex D P C M. 21 gennaio 2011	Mani.e@regione.basilicata.it	0835 284452
Nominativo	Recapiti (email e telefono)	

Destinatario del finanziamento:

Ente	Responsabile	Indirizzo
------	--------------	-----------

2 - DATI PROCEDURALI

A. Obiettivo Patto al 2017

n a

B. Fase procedurale in corso:

Studio di fattibilità tecnico-economica

C. Iter Procedurale:

	Data Inizio		Data Fine	
	Prevista	Effettiva	Prevista	Effettiva
Progetto di fattibilità tecnico economica				06/11/2017
Progettazione Definitiva	30/05/2019		11/11/2019	
Progettazione Esecutiva	11/11/2019		21/12/2019	
Esecuzione Lavori	12/03/2020		07/03/2021	
Collaudo	12/03/2020		22/03/2021	
Chiusura Intervento	22/03/2021		21/05/2021	
Funzionalità	07/03/2021			

D. Procedura di Aggiudicazione:

Procedura negoziata, ai sensi dell'art. 36 comma 2 lettera c) del D lgs. 50/2016

Fase gara - Attività esempio:

pubblicazione bando

scadenza offerte

proposta di aggiudicazione

efficacia dell'aggiudicazione

sigla contratto

Data Prevista	Data Effettiva
05/01/2020	
20/01/2020	
04/02/2020	
11/02/2020	
26/02/2020	

3 - PIANO FINANZIARIO

IMPORTO TOTALE INTERVENTO

€ 1.100.000,00

RISORSE GIA' ASSEGNATE o IN FASE DI ASSEGNAZIONE	
Fonte	Importo (€)
FSC 2007/2013	
FSC 2014/2020 (Assegnate con Patto Basilicata)	€ 1.100.000,00
PON 2013/2017 (indicare quale Programma)	
PON 2014/2020 (indicare quale Programma)	
POR FESR 2007-2013	
POR FESR 2014-2020	
POR FSE 2007-2013	
POR FSE 2014-2020	
POR FEASR 2007-2013	
POR FEASR 2014-2020	
Altro (specificare)	
Totale	€ 1.100.000,00
ULTERIORE FABBISOGNO	
Fonte	Importo (€)
(da definire)	€ 0,00
Totale	€ 0,00

4 - PIANO ECONOMICO

IMPATTO FINANZIARIO PER ANNUALITA'

Anno	Impatto	
2015		€ 0 00
2016		€ 0 00
2017		€ 0 00
2018		€ 0 00
2019		€ 165 000 00
2020		€ 715 000 00
2021		€ 220 000,00
Totale		€ 1.100.000,00

Data

20/03/2019

Il Responsabile del Progetto
Commissario Straordinario Delegato ex D.P.C.M. 21 gennaio 2011

Il Responsabile Regionale dell'Attuazione



*Manuale delle Procedure Operative per il Si.Ge.Co. FSC 2014/2020 - Allegato 1***RELAZIONE INTERVENTO****CODICE INTERVENTO:** 17IR124/G1**TITOLO INTERVENTO:** INTERVENTI DI CONSOLIDAMENTO ALL'INTERNO DEL CENTRO ABITATO DI SENISE**LOCALIZZAZIONE:** Via Orientale, Via Giorgio Amendola, Via D'Anglona, nel Comune di Senise (PZ)**IMPORTO:** € 1.100.000,00**SOGGETTO ATTUATORE:** Commissario Straordinario Delegato ex D.P.C.M. 21 gennaio 2011**1. DESCRIZIONE INTERVENTO**

Il centro abitato del Comune di Senise occupa la parte medio alta di un versante interno al bacino imbrifero del torrente Serrapotamo. Tale versante è fortemente condizionato da una fitta rete di impluvi e fossi principali che hanno caratterizzato e determinano tutt'ora l'evoluzione del quadro geomorfologico dell'area; spinti processi erosivi associati a fenomeni gravitativi (frane) sono i principali fenomeni che frequentemente si manifestano nel territorio comunale destando preoccupazione ed allarme continuo in diversi settori dell'abitato.

In particolare l'area oggetto d'interesse si colloca nella parte alta del centro storico del comune di Senise al margine di un rilievo collinare delimitato ad Est dall'impluvio principale indicato come "Fosso Spaccone". Tale fosso è stato già in passato oggetto di interventi di consolidamento nella parte medio-bassa del versante al fine di mitigarne il rischio idrogeologico. Tuttavia nella parte più a nord, immediatamente a ridosso delle abitazioni sovrastanti a dei muri perimetrali del "Castello di Senise", l'area è caratterizzata da pareti ad andamento subverticale dove si osservano gli affioramenti dei banchi sabbiosi più o meno consolidati che caratterizzano la geologia dei luoghi.

I suddetti terreni presentano, proprio lungo le pareti in affioramento, profonde fessurazioni ad andamento sub verticale che già in passato hanno, in alcuni punti, causato il distacco e crollo di blocchi sabbiosi con conseguente rischio alla viabilità lungo la strada comunale sottostante che fiancheggia il versante ed alcune delle cavità antropiche (grotte) presenti.

Lungo il versante sopra descritto è necessario compiere una serie di interventi mirati a ridurre drasticamente l'azione demolitrice degli agenti responsabili, preservando nel contempo il patrimonio paesaggistico ed abitativo esistente.

Per i suddetti motivi gli interventi ritenuti idonei a stabilizzare il tratto di costone in esame consistono in:

- Pulizia preliminare attraverso la rimozione degli alberi e della vegetazione che contribuisce alla instabilità della parete e pregiudica la tenuta dei muri e contrafforti esistenti;
- Protezione ed ammorsamento delle pareti lungo cui affiorano i banchi arenacei fratturati mediante la messa in opera di rete elettrosaldata opportunamente chiodata con tiranti ancorati a varie profondità nella "roccia sana";


- **Trattamento mediante spruzzatura di idonea malta cementizia della parete ancorata con rete elettrosaldata al fine di omogeneizzare l'andamento del costone e saldare le fessure presenti;**
- **Rivestimento delle pareti consolidate con rete e spruzzatura di malta, mediante la messa in opera di pietrame a sagoma incerta ed arrotondata con le stesse caratteristiche dei muri ed abitazioni esistenti;**
- **Riparazione dei muri esistenti con tecnica cuci e scuci e parti da ripristinare ed novo;**
- **Ancoraggio dei muri/contrafforti esistenti mediante la realizzazione di tiranti opportunamente infissi nel terreno ed ammorsati al muro mediante piastre in acciaio.**
- **Riempimento mediante iniezione di materiale espanso dei vuoti generatisi tra i muri ed il terreno.**
- **Rifacimento della pavimentazione nel tratto stradale che percorre la parte sottostante il versante in esame;**
- **Rifacimento dei cordoli e della ringhiera che delimita la strada dal fosso sottostante.**

2. OBIETTIVI E RISULTATI ATTESI

Mitigare il rischio idrogeologico presente, dovuto al distacco e crollo di blocchi sabbiosi con conseguente rischio alla viabilità lungo la strada comunale sottostante che fiancheggia il versante ed alcune delle cavità antropiche (grotte) presenti, stabilizzando le aree individuate e consolidando il costone.

Matera, 20 marzo 2019

IL CAPO STAFF
Arch. Gaspare Buonsanti



Manuale delle Procedure Operative per il Si.Ge Co. FSC 2014/2020 - Allegato 2a

SCHEDA INTERVENTO

(Opere infrastrutturali pubbliche)

PATTO PER LO SVILUPPO DELLA REGIONE BASILICATA**1 - DATI IDENTIFICATIVI**SETTORE PRIORITARIO
AREA TEMATICA

2 AMBIENTE - Tema Prioritario "2.5 Cambiamento climatico prevenzione e gestione dei rischi ambientali"

INTERVENTO STRATEGICO

13 Dissesto idrogeologico - Programma di intervento per la Difesa del Suolo

TITOLO DEL PROGETTO

17IR191/G1 - LAVORI DI CONSOLIDAMENTO FRAZIONE AGROMONTE MILEO

Tipo Progetto:

Opera Pubblica - Lavori

CUP:

G73B16000020002

Localizzazione:

BASILICATA

POTENZA

LATRONICO

Regione

Provincia

Comune

Soggetto Programmatore:

Regione Basilicata - Giunta Regionale

Dirigente pro-tempore Ufficio Attuazione
degli Strumenti Statali e Regionali della
Politica Regionale - dott. Elio Mani

Via V. Verrastro

Ente

Responsabile

Indirizzo

Responsabile Regionale per
l'AttuazioneRegione Basilicata - Ufficio Difesa del
Suolodirigente pro-tempore - dott. ssa Liliana
Santoro
eliosantoro@regione.basilicata.it

Ente

Responsabile

Indirizzo

Soggetto Attuatore:

Commissario Straordinario Delegato ex
D P C M. 21 gennaio 2011

Via A.M. di Francia 40 - 75100 Matera

Ente

Indirizzo

Responsabile Progetto:

Commissario Straordinario Delegato ex D P C M 21 gennaio 2011

eliosantoro@regione.basilicata.it

0835 284452

Nominativo

Recapiti (email e telefono)

Destinatario del finanziamento:

Ente

Responsabile

Indirizzo

2 - DATI PROCEDURALI

A. Obiettivo Patto al 2017 n.a.

B. Fase procedurale in corso: Stud di fattibilità tecnico economica

C. Iter Procedurale:

	Data Inizio		Data Fine	
	Prevista	Effettiva	Prevista	Effettiva
Progetto di fattibilità tecnico economica				06/11/2017
Progettazione Definitiva	30/05/2019		11/11/2019	
Progettazione Esecutiva	11/11/2019		21/12/2019	
Esecuzione Lavori	12/03/2020		07/03/2021	
Collaudo	12/03/2020		22/03/2021	
Chiusura Intervento	22/03/2021		21/05/2021	
Funzionalità	07/03/2021			

D. Procedura di Aggiudicazione: Procedura negoziata, ai sensi dell'art 36 comma 2 lettera c) del D lgs. 50/2016

Fase gara - Attività esempio:

	Data Prevista	Data Effettiva
pubblicazione bando	05/01/2020	
scadenza offerte	20/01/2020	
proposta di aggiudicazione	04/02/2020	
efficacia dell'aggiudicazione	11/02/2020	
stipula contratto	26/02/2020	

3 - PIANO FINANZIARIO

IMPORTO TOTALE INTERVENTO

€ 1.000.000,00

RISORSE GIA' ASSEGNATE o IN FASE DI ASSEGNAZIONE	
Fonte	importo (€)
FSC 2007/2013	
FSC 2014/2020 (Assegnate con Patto Basilicata)	€ 1.000.000,00
PON 2013/2017 (indicare quale Programma)	
PON 2014/2020 (indicare quale Programma)	
POR FESR 2007-2013	
POR FESR 2014-2020	
POR FSE 2007-2013	
POR FSE 2014-2020	
POR FEASR 2007-2013	
POR FEASR 2014-2020	
Altro (specificare)	
Totale	€ 1.000.000,00

ULTERIORE FABBISOGNO	
Fonte	importo (€)
(da definire)	€ 0,00
Totale	€ 0,00

4 - PIANO ECONOMICO

IL PATTO FINANZIARIO PER ANNUALITA'

Anno	Impatto	
2015		€ 0 00
2016		€ 0 00
2017		€ 0 00
2018		€ 0 00
2019		€ 150 000 00
2020		€ 650 000 00
2021		€ 200 000 00
Totale		€ 1.000.000,00

Data

20/03/2019

Il Responsabile del Progetto
Commissario Straordinario Delegato ex D.P.C.M. 21 gennaio 2011

Il Responsabile Regionale dell'Attuazione



*Manuale delle Procedure Operative per il Si.Ge.Co. FSC 2014/2020 - Allegato 1***RELAZIONE INTERVENTO****CODICE INTERVENTO:** 17IR191/G1**TITOLO INTERVENTO:** LAVORI DI CONSOLIDAMENTO FRAZIONE AGROMONTE MILEO**LOCALIZZAZIONE:** Frazione di Agromonte Mileo, nel Comune di Latronico (PZ)**IMPORTO:** € 1.000.000,00**SOGGETTO ATTUATORE:** Commissario Straordinario Delegato ex D.P.C.M. 21 gennaio 2011**1. DESCRIZIONE INTERVENTO**

L'area oggetto dell'intervento è inserita all'interno del centro abitato della Fraz. Agromonte Mileo del Comune di Latronico ed in particolare nella zona Nord di tale centro.

Nell'area sono stati già effettuati in precedenza interventi miranti alla riduzione delle condizioni di rischio legate alla riattivazione di fenomeni gravitativi quiescenti.

L'intervento prevede l'esecuzione delle opere necessarie a salvaguardare ed a mettere in sicurezza il centro urbano del paese dal rischio idrogeologico.

Considerate la scarsa resistenza delle coltri di terreno superficiale e la scarsa permeabilità primaria degli stessi, preso atto delle problematiche presenti sul territorio anche da notizie assunte dagli incontri con cittadini che vivono nella zona di intervento, il criterio di base che ha guidato la scelta degli interventi è stata la ricerca di un migliore governo dei flussi di acque sotterranee e superficiali, nel tentativo di scongiurare il riattivarsi dei fenomeni gravitativi quiescenti presenti in zona, evitando così il progredire dei danneggiamenti sulle strutture presenti.

Gli interventi da realizzare sono i seguenti:

- Esecuzione di trincee drenanti in grado di intercettare le principali linee di flusso ed imporre alla falda idrica un livello massimo di risalita;
- Miglioramento del deflusso delle acque di ruscellamento superficiali nella zona circostante i drenaggi di nuova e precedente realizzazione;

2. OBIETTIVI E RISULTATI ATTESI

Considerato che la causa principale e più ricorrente all'origine dei dissesti presenti nell'area è da ricercare nelle acque di circolazione sotterranea, l'intervento di bonifica in corrispondenza della zona in oggetto tende ad allontanare queste acque e ciò può ottenersi, in maniera efficace e con basso impatto ambientale, attraverso l'esecuzione di appropriate opere di drenaggio quali appunto le trincee drenanti, che daranno il risultato, allontanando le acque di scorrimento, di stabilizzare le aree da fenomeni gravitativi.

Matera, 20 marzo 2019

IL CAPO STAFF

Arch. Gaspare Buonsanti



Manuale delle Procedure Operative per il Si.Ga.Co. FSC 2014/2020 - Allegato 2a

SCHEDA INTERVENTO

(Opere infrastrutturali pubbliche)

PATTO PER LO SVILUPPO DELLA REGIONE BASILICATA

1 - DATI IDENTIFICATIVI

SETTORE PRIORITARIO AREA TEMATICA	2 AMBIENTE - Tema Prioritario "2.5 Cambiamento climatico, prevenzione e gestione dei rischi ambientali"		
INTERVENTO STRATEGICO	13 Dissesto idrogeologico - Programma di intervento per la Difesa del Suolo		
TITOLO DEL PROGETTO	17IR555/G1 - RIPRISTINO FUNZIONALITA' IDRAULICA CANALE DI BONIFICA DENOMINATO "8"		
Tipo Progetto:	Opera Pubblica - Lavori		
CUP:			
Localizzazione:	BASILICATA <small>Regione</small>	MATERA <small>Provincia</small>	BERNALDA <small>Comune</small>
Soggetto Programmatore:	Regione Basilicata - Giunta Regionale <small>Ente</small>	Dirigente pro-tempore Ufficio Attuazione degli Strumenti Statali e Regionali della Politica Regionale - dott. Elio Manti <small>Responsabile</small>	Via V Verrastro <small>Indirizzo</small>
Responsabile Regionale per l'Attuazione	Regione Basilicata - Ufficio Difesa del Suolo <small>Ente</small>	dirigente pro-tempore - dott.ssa Liliana Santoro <small>Responsabile</small>	ufficiodifesa@regione.basilicata.it <small>Indirizzo</small>
Soggetto Attuatore:	Commissario Straordinario Delegato ex D.P.C.M. 21 gennaio 2011 <small>Ente</small>		Via A.M. di Francia 40 - 75100 Matera <small>Indirizzo</small>
Responsabile Progetto:	Commissario Straordinario Delegato ex D.P.C.M. 21 gennaio 2011 <small>Nominativo</small>	ufficiodifesa@regione.basilicata.it <small>Recapiti (email e telefono)</small>	0835 284452
Destinatario del finanziamento:	<small>Ente</small>	<small>Responsabile</small>	<small>Indirizzo</small>

2 - DATI PROCEDURALI

A. Obiettivo Patto al 2017

n.a.

B. Fase procedurale in corso:

Studi di fattibilità tecnico-economica

C. Iter Procedurale:

	Data Inizio		Data Fine	
	Prevista	Effettiva	Prevista	Effettiva
Progetto di fattibilità tecnico economica				06/11/2017
Progettazione Definitiva	30/05/2019		11/11/2019	
Progettazione Esecutiva	11/11/2019		21/12/2019	
Esecuzione Lavori	12/03/2020		06/01/2021	
Collaudo	12/03/2020		21/01/2021	
Chiusura Intervento	21/01/2021		22/03/2021	
Funzionalità	06/01/2021			

D. Procedura di Aggiudicazione:

Procedura negoziata ai sensi dell'art. 36 comma 2 lettera c) del D.lgs. 50/2016

Fase gara - Attività esempio:

pubblicazione bando
 scadenza offerte
 proposta di aggiudicazione
 efficacia dell'aggiudicazione
 stipula contratto

Data Prevista	Data Effettiva
05/01/2020	
20/01/2020	
04/02/2020	
11/02/2020	
26/02/2020	

3 - PIANO FINANZIARIO

IMPORTO TOTALE INTERVENTO

€ 1.252.381,17

RISORSE GIA' ASSEGNATE o IN FASE DI ASSEGNAZIONE	
Fonte	Importo (€)
FSC 2007/2013	
FSC 2014/2020 (Assegnate con Patto Basilicata)	€ 1.252.381,17
PON 2013/2017 (indicare quale Programma)	
PON 2014/2020 (indicare quale Programma)	
POR FESR 2007-2013	
POR FESR 2014-2020	
POR FSE 2007-2013	
POR FSE 2014-2020	
POR FEASR 2007-2013	
POR FEASR 2014-2020	
Altro (specificare)	
Totale	€ 1.252.381,17
ULTERIORE FABBISOGNO	
Fonte	Importo (€)
(da definire)	€ 0,00
Totale	€ 0,00

4 - PIANO ECONOMICO

IMPATTO FINANZIARIO PER ANNUALITÀ

Anno	Impatto	
2015		€ 0 00
2016		€ 0 00
2017		€ 0 00
2018		€ 0 00
2019		€ 187 857 18
2020		€ 1 001 904 94
2021		€ 62 619,06
Totale		€ 1.252.381,17

Data

20/03/2019

Il Responsabile del Progetto
 Commissario Straordinario Delegato ex D.P.C.M. 21 gennaio 2011

Il Responsabile Regionale dell'Attuazione



*Manuale delle Procedure Operative per il Si.Ge.Co. FSC 2014/2020 - Allegato 1***RELAZIONE INTERVENTO****CODICE INTERVENTO:** 17IR655/G1**TITOLO INTERVENTO:** RIPRISTINO FUNZIONALITA' IDRAULICA CANALE DI BONIFICA DENOMINATO "8"**LOCALIZZAZIONE:** Bassa valle del Fiume Bradano , in agro di Bernalda (MT)**IMPORTO:** € 1.252.381,17**SOGGETTO ATTUATORE:** Commissario Straordinario Delegato ex D.P.C.M. 21 gennaio 2011**DESCRIZIONE INTERVENTO**

L'area oggetto di intervento è sito nella Bassa Valle del fiume Bradano in agro Metaponto(MT) e raccoglie le acque superficiali a partire in agro di Bernalda (MT) confluendo nello stesso fiume Bradano non distante dalla foce sul mare Ionio.

Il canale oggetto dell'intervento è uno dei canali di scolo delle acque alte del pianura di Metaponto, lungo circa 9 km e con una sezione golenale di ampiezza massima 10m. Tranne che nel tratto iniziale il canale è interamente rivestito in calcestruzzo, che è stato danneggiato o completamente divelto nel corso degli ultimi alluvioni.

I recenti fenomeni alluvionali hanno danneggiato la sezione idraulica del canale denominato "Canale 8" rendendo necessario intervenire per ripristinarne la funzionalità idraulica.

Tali eventi hanno determinato il cedimento in alcuni tratti del rivestimento in calcestruzzo del canale, il danneggiamento delle sponde e l'allagamento dei fondi adiacenti, inoltre si è verificato il crollo della briglia di salto nel tratto prospiciente la foce.

L'intervento riguarda l'esecuzione di lavori per il ripristino della funzionalità idraulica del canale di bonifica denominato "Canale 8" dalla progressiva 0,00 alla sezione d'intersezione con la SS175 partendo dallo sbocco nel fiume Bradano verso monte.

I lavori previsti comprendono la pulizia e l'espurgo dell'intero tratto, oggetto dell'intervento proposto, la ricostruzione dei tratti in cui il rivestimento in calcestruzzo è stato danneggiato, ripristinando così la sezione idraulica di progetto, e la ricostruzione della briglia di salto completamente distrutta durante gli ultimi eventi di pioggia significativi.

2. OBIETTIVI E RISULTATI ATTESI

Ripristinare l'efficienza idraulica e la completa funzionalità idraulica del canale di bonifica.

Matera, 20 marzo 2019

IL CAPO STAFF

Arch. Gaspare Buonsanti



Manuale delle Procedure Operative per il S.G. Co. FSC 2014/2020 - Allegato 2a

SCHEMA INTERVENTO

(Opere infrastrutturali pubbliche)

PATTO PER LO SVILUPPO DELLA REGIONE BASILICATA**1 - DATI IDENTIFICATIVI**SETTORE PRIORITARIO
AREA TEMATICA

2 AMBIENTE - Tema Prioritario "2.5 Cambiamento climatico prevenzione e gestione dei rischi ambientali"

INTERVENTO STRATEGICO

13. Dissesto idrogeologico - Programma di intervento per la Difesa del Suolo

TITOLO DEL PROGETTO

17IR534/G1 - LAVORI MINIMI E IMPROCRASTINABILI PER MITIGARE IL RISCHIO DEL DISSESTO IDROGEOLOGICO ZONA SPINAMARA

Tipo Progetto:

Opera Pubblica - Lavori

CUP:

Localizzazione:

BASILICATA

POTENZA

AVIGLIANO

Regione

Provincia

Comune

Soggetto Programmatore:

Regione Basilicata - Giunta Regionale

Dirigente pro-tempore Ufficio Attuazione
degli Strumenti Statali e Regionali della
Politica Regionale - dott. Elio Manli

Via V Verrastro

Ente

Responsabile

Indirizzo

Responsabile Regionale per
l'AttuazioneRegione Basilicata - Ufficio Difesa del
Suolodirigente pro-tempore - dott. ssa Liliana
Santoro

Via Verrastro, 100 - 75100 Matera

Ente

Responsabile

Indirizzo

Soggetto Attuatore:

Commissario Straordinario Delegato ex
D.P.C.M. 21 gennaio 2011

Via A.M. di Francia, 40 - 75100 Matera

Ente

Indirizzo

Responsabile Progetto:

Commissario Straordinario Delegato ex D.P.C.M. 21 gennaio 2011

commissariostraordinario@regione.basilicata.it

0835 264452

Nominativo

Recapiti (email e telefono)

Destinatario del finanziamento:

Ente

Responsabile

Indirizzo

2 - DATI PROCEDURALI

A. Obiettivo Patto al 2017 n.a.

B. Fase procedurale in corso: Studio di fattibilità tecnico-economica

C. Iter Procedurale:

	Data Inizio		Data Fine	
	Prevista	Effettiva	Prevista	Effettiva
Progetto di fattibilità tecnico economica				06/11/2017
Progettazione Definitiva	30/05/2019		11/11/2019	
Progettazione Esecutiva	11/11/2019		21/12/2019	
Esecuzione Lavori	12/03/2020		07/11/2020	
Collaudo	12/03/2020		22/11/2020	
Chiusura Intervento	22/11/2020		21/01/2021	
Funzionalità	07/11/2020			

D. Procedura di Aggiudicazione: Procedura negoziata ai sensi dell'art 36 comma 2 lettera c) del D.lgs. 50/2016

Fase gara - Attività esempio:

	Data Prevista	Data Effettiva
pubblicazione bando	05/01/2020	
scadenza offerte	20/01/2020	
proposta di aggiudicazione	04/02/2020	
efficacia dell'aggiudicazione	11/02/2020	
stipula contratto	26/02/2020	

3 - PIANO FINANZIARIO

IMPORTO TOTALE INTERVENTO

€ 200.315,80

RISORSE GIA' ASSEGNATE o IN FASE DI ASSEGNAZIONE	
Fonte	Importo (€)
FSC 2007/2013	
FSC 2014/2020 (Assegnate con Patto Basilicata)	€ 200.315,80
PON 2013/2017 (indicare quale Programma)	
PON 2014/2020 (indicare quale Programma)	
POR FESR 2007-2013	
POR FESR 2014-2020	
POR FSE 2007-2013	
POR FSE 2014-2020	
POR FEASR 2007-2013	
POR FEASR 2014-2020	
Altro (specificare)	
Totale	€ 200.315,80
ULTERIORE FABBISOGNO	
Fonte	Importo (€)
(da definire)	€ 0,00
Totale	€ 0,00

4 - PIANO ECONOMICO

IMPATTO FINANZIARIO PER ANNUALITA'

Anno	Impatto	
2015		€ 0,00
2016		€ 0,00
2017		€ 0,00
2018		€ 0,00
2019		€ 30.047,37
2020		€ 160.252,64
2021		€ 10.015,79
Totale		€ 200.315,80

Luca

20/03/2019

Il Responsabile del Progetto
 Massimo Straordinario Delegato ex D.P.C.I. 21 gennaio 2011

Il Responsabile Regionale dell'Azienda

*Manuale delle Procedure Operative per il Si.Ge.Co. FSC 2014/2020 - Allegato 1***RELAZIONE INTERVENTO****CODICE INTERVENTO:** 17IR534/G1**TITOLO INTERVENTO:** LAVORI MINIMI E IMPROCRASTINABILI PER MITIGARE IL RISCHIO DEL DISSESTO IDROGEOLOGICO ZONA SPINAMARA**LOCALIZZAZIONE:** Località Spinamara, adiacenze del centro abitato del Comune di Avigliano (PZ)**IMPORTO:** € 200.315,80**SOGGETTO ATTUATORE:** Commissario Straordinario Delegato ex D.P.C.M. 21 gennaio 2011**1. DESCRIZIONE INTERVENTO**

L'area in questione è sita nelle adiacenze del centro abitato di Avigliano e più precisamente è a ridosso della strada comunale che, costeggiando la ferrovia Appulo Lucana, collega il paese con la strada Provinciale SP Avigliano – Potenza (intersezione Valle Bona).

Il movimento franoso che interessa l'area, oltre a mettere a rischio la strada stessa che attraversa l'abitato, minaccia abitazioni private e la stessa rete ferroviaria.

Le cause che hanno innescato il movimento franoso sono da ricercare nelle copiose precipitazioni che hanno interessato il territorio, l'assenza di opportuni dreni e la consistenza stratigrafica del terreno.

A seguito delle precipitazioni si è avuto infatti un innalzamento della falda che ha prodotto una saturazione dello strato superiore del terreno con conseguente riattivazione di una vecchia frana quiescente. Vi è inoltre la presenza di canali e fossi la cui ostruzione rallenta di fatto il defluire delle acque di scolo con tutte le ovvie conseguenze.

Gli interventi ipotizzati per la messa in sicurezza del sito sono i seguenti:

- Realizzazione di dreni per lo svuotamento e l'allontanamento delle acque di falda;
- Realizzazione di gabbionata di sottoscampa a protezione della strada e delle abitazioni;
- Pulizia e svuotamento dell'alveo del canale.

2. OBIETTIVI E RISULTATI ATTESI

Interventi finalizzati alla stabilizzazione idrogeologica dell'area mediante: opere di drenaggio per l'allontanamento delle acque di scorrimento, opere per stabilizzare opere d'arte (strade), ed opere di pulizia di alvei per favorire il deflusso e l'allontanamento delle acque.

Matera, 20 marzo 2019

IL CAPO STAFF

Arch. Gaspare Buonsanti



Manuale delle Procedure Operative per il Si Ge Co FSC 2014/2020 - Allegato 2a

SCHEDA INTERVENTO

(Opere infrastrutturali pubbliche)

PATTO PER LO SVILUPPO DELLA REGIONE BASILICATA

1 - DATI IDENTIFICATIVI

SETTORE PRIORITARIO
AREA TEMATICA

2 AMBIENTE - Tema Prioritario "2.5 Cambiamento climatico, prevenzione e gestione dei rischi ambientali"

INTERVENTO STRATEGICO

13 Dissesto idrogeologico - Programma di intervento per la Difesa del Suolo

TITOLO DEL PROGETTO

17IR484/G1 - LAVORI DI MESSA IN SICUREZZA COSTONE ROCCIOSO MONTE SANTA MARIA-ANZI

Tipo Progetto:

Opera Pubblica - Lavori

CUP:

Localizzazione:

BASILICATA	POTENZA	ANZI
Regione	Provincia	Comune

Soggetto Programmatore:

Regione Basilicata - Giunta Regionale	Direttore pro-tempore Ufficio Attuazione degli Strumenti Statali e Regionali della Politica Regionale - dott. Elio Manti	Via V. Veirastro
Ente	Responsabile	Indirizzo

Responsabile Regionale per l'Attuazione

Regione Basilicata - Ufficio Difesa del Suolo	direttore pro-tempore - dott. ssa Liliana Santoro	
Ente	Responsabile	Indirizzo

Soggetto Attuatore:

Commissario Straordinario Delegato ex D P C M. 21 gennaio 2011		Via A.M. di Francia, 40 - 75100 Matera
Ente		Indirizzo

Responsabile Progetto:

Commissario Straordinario Delegato ex D P C M. 21 gennaio 2011		0835 284452
Nominativo	Recapiti (email e telefono)	

Destinatario del finanziamento:

Ente	Responsabile	Indirizzo
------	--------------	-----------

2 - DATI PROCEDURALI

A. Obiettivo Patto al 2017

n.a.

B. Fase procedurale in corso:

Studio di fattibilità tecn -economica

C. Iter Procedurale:

	Data Inizio		Data Fine	
	Prevista	Effettiva	Prevista	Effettiva
Progetto di fattibilità tecnico economica				06/11/2017
Progettazione Definitiva	30/05/2019		11/11/2019	
Progettazione Esecutiva	11/11/2019		21/12/2019	
Esecuzione Lavori	12/03/2020		06/01/2021	
Collaudo	12/03/2020		21/01/2021	
Chiusura Intervento	21/01/2021		22/03/2021	
Funzionalità	06/01/2021			

D. Procedura di Aggiudicazione:

Procedura negoziata, ai sensi dell'art. 36 comma 2 lettera c) del D.lgs. 50/2016

Fase gara - Attività esempio:

pubblicazione bando

scadenza offerte

proposta di aggiudicazione

efficacia dell'aggiudicazione

stipula contratto

Data Prevista	Data Effettiva
05/01/2020	
20/01/2020	
04/02/2020	
11/02/2020	
26/02/2020	

3 - PIANO FINANZIARIO

€ 960 000,00

IMPORTO TOTALE INTERVENTO

RISORSE GIA' ASSEGNATE o IN FASE DI ASSEGNAZIONE		Importo (€)
Fonte		
FSC 2007/2013		€ 960.000,00
FSC 2014/2020 (Assegnate con Patto Basilicata)		
PON 2013/2017 (indicare quale Programma)		
PON 2014/2020 (indicare quale Programma)		
POR FESR 2007-2013		
POR FESR 2014-2020		
POR FSE 2007-2013		
POR FSE 2014-2020		
POR FEASR 2007-2013		
POR FEASR 2014-2020		
Altro (specificare)		
	Totale	€ 960.000,00
ULTERIORE FABBISOGNO		Importo (€)
Fonte		€ 0,00
(da definire)		
	Totale	€ 0,00

4 - PIANO ECONOMICO

IMPATTO FINANZIARIO PER ANNUALITA'

Anno	Impatto	
2015		€ 0 00
2016		€ 0 00
2017		€ 0 00
2018		€ 0 00
2019		€ 144 000 00
2020		€ 720 000 00
2021		€ 96 000 00
Totale		€ 960.000,00

Data

20/03/2019

Il Responsabile del Progetto
Commissario Straordinario Delegato ex D.P.C.M. 21 gennaio 2011

Il Responsabile Regionale dell'Attuazione

*Manuale delle Procedure Operative per il Si.Ge.Co. FSC 2014/2020 - Allegato 1***RELAZIONE INTERVENTO****CODICE INTERVENTO:** 17IR484/G1**TITOLO INTERVENTO:** LAVORI DI MESSA IN SICUREZZA DEL COSTONE ROCCIOSO MONTE S.MARIA**LOCALIZZAZIONE:** Monte Santa Maria, Comune di Anzi (PZ)**IMPORTO:** € 960.000,00**OGGETTO ATTUATORE:** Commissario Straordinario Delegato ex D.P.C.M. 21 gennaio 2011**1. DESCRIZIONE INTERVENTO**

L'area è caratterizzata da un versante roccioso con elevata inclinazione, che evidenzia un rischio frana R4; il movimento franoso ha un fronte di circa 80 metri; l'area interessata è caratterizzata dalla presenza di fabbricati e di viabilità comunale.

L'intervento prevede la riprofilatura del versante, e successivamente l'installazione di un sistema passivo di tiranti con rete pretesa. L'intervento prevede chiodi legati alla roccia mediante miscele di cemento iniettate, piastre di ripartizione, reti ed anelli di congiunzione.

2. OBIETTIVI E RISULTATI ATTESI

L'obiettivo è quello di stabilizzare una vasta frana esistente ai margini del centro abitato, mediante interventi di riprofilatura e protezione del versante con reti metalliche pretese.

Matera, 20 marzo 2019

IL CAPO STAFF

Arch. Gaspare Buonsanti



Manuale delle Procedure Operative per il St.Ga Co FSC 2014/2020 - Allegato 2a

SCHEDA INTERVENTO

(Opere infrastrutturali pubbliche)

PATTO PER LO SVILUPPO DELLA REGIONE BASILICATA**1 - DATI IDENTIFICATIVI**SETTORE PRIORITARIO
AREA TEMATICA**2 AMBIENTE - Tema Prioritario "2.5 Cambiamento climatico, prevenzione e gestione dei rischi ambientali"**

INTERVENTO STRATEGICO

13 Dissesto idrogeologico - Programma di intervento per la Difesa del Suolo

TITOLO DEL PROGETTO

17IR143/G1 - MESSA IN SICUREZZA DEL CENTRO ABITATO

Tipo Progetto:

Opera Pubblica - Lavori

CUP:

G53B16000030002

Localizzazione:

BASILICATA**MATERA****STIGLIANO**

Regione

Provincia

Comune

Soggetto Programmatore:

Regione Basilicata - Giunta Regionale

Dirigente pro-tempore Ufficio Attuazione
degli Strumenti Statali e Regionali della
Politica Regionale - dott. Elio Mantì

Via V. Verrastro

Ente

Responsabile

Indirizzo

Responsabile Regionale per
l'AttuazioneRegione Basilicata - Ufficio Difesa del
Suolodirigente pro-tempore - dott.ssa Liliana
Sanlorocommissariostraordinario@regione.basilicata.it

Ente

Responsabile

Indirizzo

Soggetto Attuatore:

Commissario Straordinario Delegato ex
D P C M 21 gennaio 2011

Via A.M. di Francia, 40 - 75100 Matera

Ente

Indirizzo

Responsabile Progetto:

Commissario Straordinario Delegato ex D P C M 21 gennaio 2011

commissariostraordinario@regione.basilicata.it

0835 284452

Nominativo

Recapiti (email e telefono)

Destinatario del finanziamento:

Ente

Responsabile

Indirizzo

2 - DATI PROCEDURALI

A. Obiettivo Patto al 2017

B Fase procedurale in corso:

Studio di fattibilità tecnica ed economica

C. Iter Procedurale:

	Data Inizio		Data Fine	
	Prevista	Effettiva	Prevista	Effettiva
Progetto di fattibilità tecnico economica				06/11/2017
Progettazione Definitiva		15/04/2018	30/06/2019	
Progettazione Esecutiva	30/06/2019		30/09/2019	
Esecuzione Lavori	12/05/2020		07/01/2021	
Collaudo	12/05/2020		08/03/2021	
Chiusura Intervento	08/03/2021		07/05/2021	
Funzionalità	07/01/2021			

D. Procedura di Aggiudicazione:

Procedura ordinaria, ai sensi dell'art. 36 comma 2 lettera d) del D. lgs. 50/2016

Fase gara - Attività esempio:

pubblicazione bando
 scadenza offerte
 proposta di aggiudicazione
 efficacia dell'aggiudicazione
 stipula contratto

Data Prevista	Data Effettiva
30/10/2019	
29/11/2019	
14/12/2019	
18/01/2020	
27/02/2020	

3 - PIANO FINANZIARIO

IMPORTO TOTALE INTERVENTO

€ 2.000.000,00

RISORSE GIA' ASSEGNATE o IN FASE DI ASSEGNAZIONE	
Fonte	Importo (€)
FSC 2007/2013	
FSC 2014/2020 (Assegnate con Patto Basilicata)	€ 2.000.000,00
PON 2013/2017 (indicare quale Programma)	
PON 2014/2020 (indicare quale Programma)	
POR FESR 2007-2013	
POR FESR 2014-2020	
POR FSE 2007-2013	
POR FSE 2014-2020	
POR FEASR 2007-2013	
POR FEASR 2014-2020	
Altro (specificare)	
Totale	€ 2.000.000,00
ULTERIORE FABBISOGNO	
Fonte	Importo (€)
(da definire)	€ 0,00
Totale	€ 0,00

4 - PIANO ECONOMICO

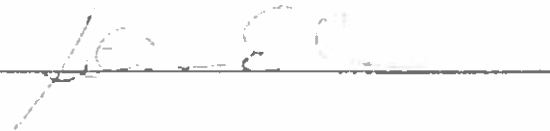
IMPATTO FINANZIARIO PER ANNUALITA'

Anno	Impatto	
2015		€ 0 00
2016		€ 0 00
2017		€ 0 00
2018		€ 0 00
2019		€ 300 000 00
2020		€ 1 200 000 00
2021		€ 500 000 00
Totale		€ 2.000.000,00

Data 20/03/2019

Il Responsabile del Progetto
 Ing. Roberto C. ... Delegato ex D.P.C.M. 21 gennaio 2011

Il Responsabile Regionale dell'Attuazione



*Manuale delle Procedure Operative per il Si.Ge.Co. FSC 2014/2020 - Allegato 1***RELAZIONE INTERVENTO****CODICE INTERVENTO:** 17IR143/G1**TITOLO INTERVENTO:** LAVORI DI MESSA IN SICUREZZA DEL CENTRO ABITATO**LOCALIZZAZIONE:** N. 4 aree distinte del centro abitato del Comune di Stigliano (MT)**IMPORTO:** € 2.000.000,00**SOGGETTO ATTUATORE:** Commissario Straordinario Delegato ex D.P.C.M. 21 gennaio 2011**1. DESCRIZIONE INTERVENTO**

L'abitato di Stigliano è da tempo interessato da dissesti e frane e per la gravità dei fenomeni franosi è stato ammesso a consolidamento a cura e spese dello Stato in applicazione delle leggi 31-3-1904 n.°140 e 9-7-1908 n.°445. Dall'inizio del secolo ad oggi numerosi sono stati gli interventi eseguiti dall'Ufficio del Genio Civile di Matera per cercare di eliminare o attenuare i dissesti del suolo di sedime dei fabbricati soggetti a continue e preoccupanti fessurazioni. Anzi nel passato fu necessario ricorrere a demolizioni di edifici, che avevano perduto ogni capacità di resistenza, a causa delle gravi lesioni indotte dal movimento del terreno di imposta. Le aggressioni di frane più pericolose si sono sempre verificate al contorno del nucleo abitativo storico, di cui si dirà in appresso.

Fra le aree più colpite dagli eventi calamitosi dell'inverno del 2013 compare quella del pendio dei ruderi del vecchio Castello, di Villa Marina-Carvutto, di Via Commiserazione e Via IV Novembre, ove si rilevano vistose lesioni da cedimento sui corpi di fabbrica frontisti, nonché numerosi avallamenti lungo il piano viabile.

Il movimento gravitativo, non è stato mai scongiurato, come dimostrano le lesioni sui fabbricati e gli avallamenti sul piano carrabile.

Il progetto prevede la realizzazione di quattro interventi così distinti:

Intervento n° 1 PENDIO VECCHIO CASTELLO

Recentemente si è verificato il crollo della rupe del vecchio Castello con pregiudizio per numerosi fabbricati posti immediatamente a valle. Si ricorse a lavori di somma urgenza per un crollo pilotato dei ruderi del vecchio Castello, i cui lavori furono conclusi nel mese di maggio scorso.

L'intervento prevede la realizzazione delle seguenti opere:

Consolidamento della parete verticale a valle del Palazzo FORMICA, il cui stato pregiudizievole minaccia di provocare seri danni alle abitazioni sottostanti, molte delle quali sono ancora oggetto di ordinanze di sgombero cautelativo.

- Si prevede la realizzazione di consolidamento del piede della parete a mezzo di gabbioni, il rimodellamento della scarpata, ed il consolidamento della parete verticale immediatamente a valle del Palazzo Formica.

Si prevede, altresì, il rimodellamento dell'area a monte di Via Dechiara interessata dal crollo dei ruderi del vecchio Castello, con la rimozione del terreno franato e il rimodellamento della scarpata.

Intervento n° 2 VILLA MARINA – CARVUTTO

Il progetto prevede la realizzazione delle seguenti opere:

- Demolizione di alcuni fabbricati di proprietà comunale che minacciano crollo;
- Consolidamento della rupe del Rione Carvutto mediante la demolizione di parte della rupe e la realizzazione, lungo la Via Magenta, di una barriera paramassi.

Intervento n° 3 – VIA COMMISERAZIONE

Il progetto prevede la realizzazione delle seguenti opere:

- Realizzazione di una paratia tirantata della lunghezza di mt. 56 circa con pali del diametro di 100 cm., spinti a profondità di mt. 22 circa.

Intervento n° 4 – VIA IV NOVEMBRE

Recentemente si è verificato un movimento franoso che ha provocato il crollo della strada, in adiacenza ad alcuni fabbricati.

Il progetto prevede la realizzazione delle seguenti opere:

- Realizzazione di drenaggi a spina di pesce, per la captazione e l'allontanamento delle acque meteoriche;
- Realizzazione di una palificata della lunghezza di mt. 40 e pali in c.a. spinti alla profondità di mt. 22 circa;
- Opere varie di completamento.

2. OBIETTIVI E RISULTATI ATTESI

L'intervento prevede il consolidamento di n. 4 versanti di franti che interessano il centro abitato, mediante interventi differenziati in base a ciascuna delle 4 zone interessate da frane e crolli.

Matera, 20 marzo 2019

IL CAPO STAFF

Arch. Gaspare Buonsanti



Manuale delle Procedure Operative per il Si.Ge.Co. FSC 2014/2020 - Allegato 2a

SCHEDA INTERVENTO

(Opere infrastrutturali pubbliche)

PATTO PER LO SVILUPPO DELLA REGIONE BASILICATA
1 - DATI IDENTIFICATIVI

SETTORE PRIORITARIO AREA TEMATICA	2 AMBIENTE - Tema Prioritario "2.5 Cambiamento climatico: prevenzione e gestione dei rischi ambientali"		
INTERVENTO STRATEGICO	13 Dissesto idrogeologico - Programma di intervento per la Difesa del Suolo		
TITOLO DEL PROGETTO	17IR533/G1 - LAVORI URGENTI PER LA MESSA IN SICUREZZA DEL CENTRO ABITATO		
Tipo Progetto:	Opera Pubblica - Lavori		
CUP:	G13B16000030002		
Localizzazione:	BASILICATA Regione	POTENZA Provincia	ROTONDA Comune
Soggetto Programmatore:	Regione Basilicata - Giunta Regionale Ente	Direttore pro-tempore Ufficio Attuazione degli Strumenti Statali e Regionali della Politica Regionale - dott. Elio Manti Responsabile	Via V. Verrastro Indirizzo
Responsabile Regionale per l'Attuazione	Regione Basilicata - Ufficio Difesa del Suolo Ente	direttore pro-tempore - dott.ssa Liliana Santoro Responsabile	Indirizzo
Soggetto Attuatore:	Commissario Straordinario Delegato ex D P C M 21 gennaio 2011 Ente		Via A.M. di Francia, 40 - 75100 Matera Indirizzo
Responsabile Progetto:	Commissario Straordinario Delegato ex D P C M 21 gennaio 2011 Nominativo		0835 284452 Recapiti (email e telefono)
Destinatario del finanziamento:	Ente	Responsabile	Indirizzo

2 - DATI PROCEDURALI

A. Obiettivo Patto al 2017: a

B. Fase procedurale in corso: Progetto Definitivo

C. Iter Procedurale:

	Data Inizio		Data Fine	
	Prevista	Effettiva	Prevista	Effettiva
Progetto di fattibilità tecnico economica				06/11/2017
Progettazione Definitiva	03/06/2019		01/09/2019	
Progettazione Esecutiva	30/11/2019		09/01/2020	
Esecuzione Lavori	31/03/2020		26/11/2020	
Collaudo	31/03/2020		11/12/2020	
Chiusura Intervento	11/12/2020		09/02/2021	
Funzionalità	25/11/2020			

D. Procedura di Aggiudicazione: Procedura negoziata ai sensi dell'art. 36 comma 2 lettera c) del D.lgs. 50/2016

Fase gara - Attività esempio:

	Data Prevista	Data Effettiva
pubblicazione bando	24/01/2020	
scadenza offerta	08/02/2020	
proposta di aggiudicazione	23/02/2020	
efficacia dell'aggiudicazione	01/03/2020	
stipula contratto	16/03/2020	

3 - PIANO FINANZIARIO

IMPORTO TOTALE INTERVENTO

€ 905.964,92

RISORSE GIA' ASSEGNATE o IN FASE DI ASSEGNAZIONE	
Fonte	Importo (€)
FSC 2007/2013	
FSC 2014/2020 (Assegnate con Patto Basilicata)	€ 905.964,92
PON 2013/2017 (indicare quale Programma)	
PON 2014/2020 (indicare quale Programma)	
POR FESR 2007-2013	
POR FESR 2014-2020	
POR FSE 2007-2013	
POR FSE 2014-2020	
POR FEASR 2007-2013	
POR FEASR 2014-2020	
Altro (specificare)	
Totale	€ 905.964,92
ULTERIORE FABBISOGNO	
Fonte (da definire)	Importo (€)
	€ 0,00
Totale	€ 0,00

4 - PIANO ECONOMICO

IMPATTO FINANZIARIO PER ANNUALITA'

Anno	Impatto	
2015		€ 0 00
2016		€ 0 00
2017		€ 0 00
2018		€ 0 00
2019		€ 135 894,74
2020		€ 770 070,18
2021		€ 0 00
Totale		€ 905.964,92

DATA

20/03/2019

Il Responsabile del Progetto

Massimo Sicaordinario Delegato ex D.P.C.I. 21 gennaio 2011

Il Responsabile Regionale dell'Attuazione



*Manuale delle Procedure Operative per il Si.Ge.Co. FSC 2014/2020 - Allegato 1***RELAZIONE INTERVENTO****CODICE INTERVENTO:** 17IR533/G1**TITOLO INTERVENTO:** LAVORI URGENTI DI MESSA IN SICUREZZA DEL CENTRO ABITATO**LOCALIZZAZIONE:** Località prossima a Madonna di Costantinopoli di Rotonda, nel centro abitato del Comune di Rotonda (PZ)**IMPORTO:** € 905.964,92**SOGGETTO ATTUATORE:** Commissario Straordinario Delegato ex D.P.C.M. 21 gennaio 2011**1. DESCRIZIONE INTERVENTO**

Il nucleo abitato di Rotonda è da sempre interessato da fenomeni di dissesto, tanto che sono stati necessari nel tempo una serie di interventi di messa in sicurezza e di riduzione del rischio idrogeologico che hanno interessato soprattutto la parte nord dell'abitato, ma che ancora non hanno risolto definitivamente le problematiche esistenti.

Nella zona interessata da dissesto in passato è già stato realizzato un intervento per lavori di sistemazione idrogeologica del costone roccioso in Località prossima a Madonna di Costantinopoli di Rotonda per la mitigazione del rischio idrogeologico.

L'intervento previsto è pertanto da intendersi come un completamento dell'intervento già realizzato in passato, dal momento che, tra l'altro, si è previsto di realizzare anche degli interventi aventi le stesse caratteristiche di quelli che furono realizzati con i succitati lavori.

Dalle analisi condotte nel paragrafo relativo allo stato di fatto, emerge che gli interventi dovranno mirare essenzialmente ad evitare che si verifichi ancora la duplice situazione di pericolo che è presente ad oggi e cioè è necessario minimizzare i seguenti rischi:

- rischio di crolli di massi lungo la viabilità principale;
- salvaguardia del centro abitato che insiste sul versante.

A tal fine si sono previsti due tipi di intervento per il perseguimento dei due obiettivi fissati:

- Realizzazione di chiodature nella parte di versante che presenta le maggiori problematiche di fessurazione, e successivo ancoraggio sulle stesse di rete metallica a maglia esagonale a doppia torsione. L'intervento sarà completato attraverso la posa in opera di testate di ancoraggio e funi tesate in acciaio;
- Posa in opera di barriere paramassi in acciaio a protezione della viabilità di fondovalle.

2. OBIETTIVI E RISULTATI ATTESI

L'intervento prevede la realizzazione di opere atte a mettere in sicurezza porzioni di abitato dagli effetti dovuti all'instabilità di un costone roccioso, mediante la posa in opera di reti metalliche, e barriere paramassi.

Matera, 20 marzo 2019

IL CAPO STAFF
Arch. Gaspare Buonsanti



Manuale delle Procedure Operative per il Si.Ge.Co. FSC 2014/2020 - Allegato 2a

SCHEDA INTERVENTO

(Opere infrastrutturali pubbliche)

PATTO PER LO SVILUPPO DELLA REGIONE BASILICATA**1 - DATI IDENTIFICATIVI**

SETTORE PRIORITARIO AREA TEMATICA	2 AMBIENTE - Tema Prioritario "2.5 Cambiamento climatico prevenzione e gestione dei rischi ambientali"		
INTERVENTO STRATEGICO	13 Dissesto idrogeologico - Programma di intervento per la Difesa del Suolo		
TITOLO DEL PROGETTO	17IR018/G1 - MACROAREA B. VERSANTI DEL TORRENTE GAGLIONE - LAVORI DI SISTEMAZIONE IDROGEOLOGICA LOCALITA' SETA GREMILE		
Tipo Progetto:	Opera Pubblica - Lavori		
CUP:	G93B16000010002		
Localizzazione:	BASILICATA Regione	POTENZA Provincia	LAURIA Comune
Soggetto Programmatore:	Regione Basilicata - Giunta Regionale Ente	Dirente pro-tempore Ufficio Attuazione degli Strumenti Statali e Regionali della Politica Regionale - dott. Elio Mani Responsabile	Via V. Verrastro Indirizzo
Responsabile Regionale per l'Attuazione	Regione Basilicata - Ufficio Difesa del Suolo Ente	dirigente pro-tempore - dott.ssa Liliana Santoro Responsabile	ufficiodifesa@regione.basilicata.it Indirizzo
Soggetto Attuatore:	Commissario Straordinario Delegato ex D P C M 21 gennaio 2011 Ente		Via A.M. di Francia, 40 - 75100 Matera Indirizzo
Responsabile Progetto:	Commissario Straordinario Delegato ex D P C M 21 gennaio 2011 Nominativo	commissariostraordinario@regione.basilicata.it Recapiti (email e telefono)	0835 284452
Destinatario del finanziamento:	Ente	Responsabile	Indirizzo

2 - DATI PROCEDURALI

A. Obiettivo Patto al 2017 n.a.

B. Fase procedurale in corso: Studio di fattibilità tecnico-economica

C. Iter Procedurale:

	Data Inizio		Data Fine	
	Prevista	Effettiva	Prevista	Effettiva
Progetto di fattibilità tecnico economica				05/11/2017
Progettazione Definitiva	30/05/2019		25/01/2020	
Progettazione Esecutiva	25/01/2020		05/03/2020	
Esecuzione Lavori	17/08/2020		09/01/2022	
Collaudo	17/08/2020		10/03/2022	
Chiusura Intervento	10/03/2022		09/05/2022	
Funzionalità	09/01/2022			

D. Procedura di Aggiudicazione: Procedura ordinaria ai sensi dell'art. 36 comma 2 lettera d) del D.lgs. 50/2016

Fase gara - Attività esempio:

pubblicazione bando
 scadenza offerte
 proposta di aggiudicazione
 efficacia dell'aggiudicazione
 stipula contratto

Data Prevista	Data Effettiva
04/04/2020	
04/05/2020	
19/05/2020	
23/06/2020	
02/08/2020	

3 - PIANO FINANZIARIO

IMPORTO TOTALE INTERVENTO

€ 3.851.442,00

RISORSE GIÀ ASSEGNATE o IN FASE DI ASSEGNAZIONE	
Fonte	Importo (€)
FSC 2007/2013	
FSC 2014/2020 (Assegnate con Patto Basilicata)	€ 3.851.442,00
PON 2013/2017 (indicare quale Programma)	
PON 2014/2020 (indicare quale Programma)	
POR FESR 2007-2013	
POR FESR 2014-2020	
POR FSE 2007-2013	
POR FSE 2014-2020	
POR FEASR 2007-2013	
POR FEASR 2014-2020	
Altro (specificare)	
Totale	€ 3.851.442,00
ULTERIORE FABBISOGNO	
Fonte	Importo (€)
(da definire)	€ 0,00
Totale	€ 0,00

4 - PIANO ECONOMICO

IMPATTO FINANZIARIO PER ANNUALITA'

Anno	Impatto	
2016		€ 0,00
2017		€ 0,00
2018		€ 0,00
2019		€ 577.716,30
2020		€ 1.348.004,70
2021		€ 1.733.148,90
2022		€ 192.572,10
Totale		€ 3.851.442,00

Data

26/02/2019

Il Responsabile del Progetto

Commissario Straordinario Delegato ex D.P.C.I. 21 gennaio 2011

Il Responsabile Regionale dell'Attuazione

[Handwritten Signature]

*Manuale delle Procedure Operative per il Si.Ge.Co. FSC 2014/2020 - Allegato 1***RELAZIONE INTERVENTO****CODICE INTERVENTO:** 17IR018/G1**TITOLO INTERVENTO:** MACROAREA B: VERSANTI DEL TORRENTE GAGLIONE LAVORI DI SISTEMAZIONE IDROGEOLOGICA LOC. SETA GREMILE**LOCALIZZAZIONE:** Località Seta Gremile, nel Comune di Lauria (PZ)**IMPORTO:** € 3.851.442,00**SOGGETTO ATTUATORE:** Commissario Straordinario Delegato ex D.P.C.M. 21 gennaio 2011**1. DESCRIZIONE INTERVENTO**

La franosità dei terreni del comprensorio di Lauria è ben nota, essendo un esempio classico di studio.

Si riscontrano instabilità nel centro urbano ed instabilità diffuse su tutto il territorio comunale, tra le quali l'instabilità dell'ammasso roccioso dell'Armo, che sovrasta il rione inferiore e parte di quello superiore, l'instabilità dell'ammasso scompaginato del Lanzo e del centro urbano del rione superiore ed infine le instabilità dei versanti delle valli dei torrenti Gaglione, Carroso, Caffaro, Barra, Petroso, Fiumicello e S. Marcellino. La valle del torrente Gaglione occupa la parte occidentale e settentrionale del centro abitato di Lauria, lambendone le zone di espansione e le infrastrutture, ed interessando, con i propri tributari, strategici e vitali collegamenti stradali (circonvallazione S.Pietro-Catania, strada Seta, strada del Capraro, SS 104 e SS 19). Essa è l'elemento fisico che separa materialmente l'abitato del rione superiore e quello della prospiciente e popolata contrada Seta. L'area interessata è collocata nella parte meridionale della Regione Basilicata costituendo, dal punto di vista idrografico, un importante sottobacino del bacino interregionale del fiume Noce. In particolare, la zona oggetto del presente progetto interessa tutta l'area del bacino imbrifero del torrente Gaglione che esercita un ruolo importante nel contesto geologico e geomorfologico dell'area. Negli ultimi tempi, si sono accentuati i segnali premonitori di frane in tutto il bacino: cedimenti della sede stradale della S.Pietro-Catania, che collega i due rioni della città, delle altre arterie comunali, lesioni a fabbricati di recente costruzione, pendii in continua evoluzione morfologica a causa dei ripetuti movimenti franosi in atto, fabbricati demoliti o crollati nel rione S. Paolo e nella c.da "Capraro".

Nell'ambito del vasto progetto generale di consolidamento del centro abitato,, nell'ambito della Macroarea B, trova sede l'intervento di consolidamento Zona Gremile.

Questo prevede la realizzazione di n. 3 drenaggi "a spina di pesce", profondi, per l'intercettazione delle acque sotterranee provenienti da monte, canalette per lo smaltimento delle acque meteoriche, gabbionate per la protezione del pendio interessato dal movimento franoso, una briglia ed una paratia di pali di grosso diametro per la protezione di immobili interessati dal movimento franoso.

2. OBIETTIVI E RISULTATI ATTESI

Obiettivo dell'intervento è il consolidamento dell'area in Località Seta Gremile, interessata da un vasto movimento franoso, attraverso un complesso di opere che assicurino la messa in sicurezza di immobili limitrofi.

Matera, 20 marzo 2019

IL CAPO STAFF
Arch. Gaspare Buonsanti



Manuale delle Procedure Operative per il Si Ge Co. FSC 2014/2020 - Allegato 2a

SCHEDA INTERVENTO

(Opere infrastrutturali pubbliche)

PATTO PER LO SVILUPPO DELLA REGIONE BASILICATA**1 - DATI IDENTIFICATIVI**SETTORE PRIORITARIO
AREA TEMATICA

2 AMBIENTE - Tema Prioritario "2.5 Cambiamento climatico, prevenzione e gestione dei rischi ambientali"

INTERVENTO STRATEGICO

13. Dissesto idrogeologico - Programma di intervento per la Difesa del Suolo

TITOLO DEL PROGETTO

17IR199/G1 - LAVORI DI SISTEMAZIONE IDROGEOLOGICA FOSSO LACCA

Tipo Progetto:

Opera Pubblica - Lavori

CUP:

G63B16000040002

Localizzazione:

BASILICATA

POTENZA

SAN COSTANTINO ALBANESE

Regione

Provincia

Comune

Soggetto Programmatore:

Regione Basilicata - Giunta Regionale

Dirigente pro-tempore Ufficio Attuazione
degli Strumenti Statali e Regionali della
Politica Regionale - dott. Elio Manti

Via V. Verrastro

Ente

Responsabile

Indirizzo

Responsabile Regionale per
l'AttuazioneRegione Basilicata - Ufficio Difesa del
Suolodirigente pro-tempore - dott.ssa Liliana
Sanloro


Ente

Responsabile

Indirizzo

Soggetto Attuatore:

Commissario Straordinario Delegato ex
D P C M. 21 gennaio 2011

Via A. M. di Francia, 40 - 75100 Matera

Ente

Indirizzo

Responsabile Progetto:

Commissario Straordinario Delegato ex D P C M 21 gennaio 2011



0835 284452

Nominativo

Recapiti (email e telefono)

Destinatario del finanziamento:

Ente

Responsabile

Indirizzo

2 - DATI PROCEDURALI

A. Obiettivo Patto al 2017 na

B. Fase procedurale in corso: Studio di fattibilità tecnico-economica

C. Iter Procedurale:

	Data Inizio		Data Fine	
	Prevista	Effettiva	Prevista	Effettiva
Progetto di fattibilità tecnico economica				06/11/2017
Progettazione Definitiva	30/05/2019		11/11/2019	
Progettazione Esecutiva	11/11/2019		21/12/2019	
Esecuzione Lavori	12/03/2020		07/03/2021	
Collaudo	12/03/2020		22/03/2021	
Chiusura Intervento	22/03/2021		21/05/2021	
Funzionalità	07/03/2021			

D. Procedura di Aggiudicazione: Procedura negoziata, ai sensi dell'art. 36 comma 2 lettera c) del D lgs 50/2016

Fase gara - Attività esempio:

	Data Prevista	Data Effettiva
pubblicazione bando	05/01/2020	
scadenza offerte	20/01/2020	
proposta di aggiudicazione	04/02/2020	
efficacia dell'aggiudicazione	11/02/2020	
stipula contratto	26/02/2020	

3 - PIANO FINANZIARIO

IMPORTO TOTALE INTERVENTO

€ 670.000,00

RISORSE GIA' ASSEGNATE o IN FASE DI ASSEGNAZIONE	
Fonte	Importo (€)
FSC 2007/2013	
FSC 2014/2020 (Assegnate con Patto Basilicata)	€ 670.000,00
PON 2013/2017 (indicare quale Programma)	
PON 2014/2020 (indicare quale Programma)	
POR FESR 2007-2013	
POR FESR 2014-2020	
POR FSE 2007-2013	
POR FSE 2014-2020	
POR FEASR 2007-2013	
POR FEASR 2014-2020	
Altro (specificare)	
Totale	€ 670.000,00
ULTERIORE FABBISOGNO	
Fonte	Importo (€)
(da definire)	€ 0,00
Totale	€ 0,00

4 - PIANO ECONOMICO

IMPATTO FINANZIARIO PER ANNUALITA'

Anno	Impatto	
2015		€ 0 00
2016		€ 0 00
2017		€ 0 00
2018		€ 0 00
2019		€ 100 500 00
2020		€ 435 500 00
2021		€ 134 000,00
Totale		€ 670.000,00

Data 20/03/2019

Il Responsabile del Progetto
Commissario Straordinario Delegato ex D.P.C.M. 21 gennaio 2011

Il Responsabile Regionale dell'Attuazione



*Manuale delle Procedure Operative per il Si.Ge.Co. FSC 2014/2020 - Allegato 1***RELAZIONE INTERVENTO****CODICE INTERVENTO:** 17IR199/G1**TITOLO INTERVENTO:** LAVORI DI SISTEMAZIONE IDROGEOLOGICA FOSSO LACCA**LOCALIZZAZIONE:** Fosso Lacca, ai margini del centro abitato del Comune di San Costantino Albanese (PZ)**IMPORTO:** € 670.000,00**SOGGETTO ATTUATORE:** Commissario Straordinario Delegato ex D.P.C.M. 21 gennaio 2011**1. DESCRIZIONE INTERVENTO**

L'area oggetto dell'intervento di che trattasi è ubicata in agro del Comune di San Costantino Albanese (PZ) in alcuni tratti del Fosso Lacca così come riportato nella planimetria allegata al presente progetto preliminare.

Tale intervento si è reso necessario in quanto di recente si sono verificate numerosi dissesti in alcuni punti dello scatolare che convoglia le acque che affluiscono dal bacino imbrifero nel corso d'acqua in esame e che vengono convogliate altrove

Infatti a causa dei suddetti fenomeni di degrado e di deterioramento delle pareti in cls armato dello scatolare si sono verificati infiltrazioni nel terreno circostante che hanno innescato alcuni movimenti franosi.

Infatti il fosso Lacca ricade in una zona ad elevata pericolosità geomorfologica, interessata da fenomeni franosi quiescenti e potenzialmente attivi quali scorrimenti, colate e crolli e dove si verifica un ruscellamento concentrato che dà origine ad un notevole approfondimento della rete drenante. In queste ultime, le scarpate tendono progressivamente ad arretrare lambendo in qualche caso alcune abitazioni.

Sulla base dei sopralluoghi e degli accertamenti effettuati dai funzionari della Regione Basilicata, risulta necessario prevedere le seguenti tipologie di intervento riportate nella planimetria al seguente progetto preliminare:

- Demolizione e ripristino muri in c.a.;
- Regimentazione delle acque confluenti mediante drenaggi

2. OBIETTIVI E RISULTATI ATTESI

Ripristinare la funzionalità del Fosso lacca, mediante il ripristino del tratto scatolare dello stesso fosso, migliorando inoltre la regimentazione delle acque attraverso drenaggi, per evitare fenomeni di dissesto che possono interessare abitazioni limitrofe.

Matera, 20 marzo 2019

IL CAPO STAFF

Arch. Gaspare Buonsanti



Manuale delle Procedure Operative per il Si.Ge.Co. FSC 2014/2020 - Allegato 2a

SCHEDA INTERVENTO

(Opere infrastrutturali pubbliche)

PATTO PER LO SVILUPPO DELLA REGIONE BASILICATA
1 - DATI IDENTIFICATIVI

SETTORE PRIORITARIO AREA TEMATICA	2 AMBIENTE - Tema Prioritario "2.5 Cambiamento climatico, prevenzione e gestione dei rischi ambientali"		
INTERVENTO STRATEGICO	13 Dissesto idrogeologico - Programma di intervento per la Difesa del Suolo		
TITOLO DEL PROGETTO	17IR274/G1 - SISTEMAZIONE IDROGEOLOGICA DELL'AREA SITA IN LOCALITA' SAN MARTINO		
Tipo Progetto:	Opera Pubblica - Lavori		
CUP:	G53B16000010002		
Localizzazione:	BASILICATA Regione	POTENZA Provincia	SATRIANO DI LUCANIA Comune
Soggetto Programmatore:	Regione Basilicata - Giunta Regionale	Dirigente pro-tempore Ufficio Attuazione degli Strumenti Statali e Regionali della Politica Regionale - dott. Elio Manli	Via V. Verrastro
	Ente	Responsabile	Indirizzo
Responsabile Regionale per l'Attuazione	Regione Basilicata - Ufficio Difesa del Suolo	dirigente pro-tempore - dott. ssa Liliana Santoro	Via A.M. di Francia, 40 - 75100 Matera
	Ente	Responsabile	Indirizzo
Soggetto Attuatore:	Commissario Straordinario Delegato ex D P C M 21 gennaio 2011		Via A.M. di Francia, 40 - 75100 Matera
	Ente		Indirizzo
Responsabile Progetto:	Commissario Straordinario Delegato ex D P C M 21 gennaio 2011	commissariostraordinario@regione.basilicata.it	0835 284452
	Nominativo	Recapiti (email e telefono)	
Destinatario del finanziamento:	Ente	Responsabile	Indirizzo

2 - DATI PROCEDURALI

A. Obiettivo Patto al 2017 n.a.

B. Fase procedurale in corso: Progettazione Definitiva

C. Iter Procedurale:

	Data Inizio		Data Fine	
	Prevista	Effettiva	Prevista	Effettiva
Progetto di fattibilità tecnico economica				06/11/2017
Progettazione Definitiva	03/06/2019		01/09/2019	
Progettazione Esecutiva	01/09/2019		28/04/2020	
Esecuzione Lavori	10/10/2020		07/07/2021	
Collaudo	10/10/2020		05/09/2021	
Chiusura Intervento	05/09/2021		04/11/2021	
Funzionalità	07/07/2021			

D. Procedura di Aggiudicazione: Procedura ordinaria, ai sensi dell'art. 36 comma 2 lettera d) del D.lgs. 50/2016

Fase gara - Attività esempio:

	Data Prevista	Data Effettiva
pubblicazione bando	28/05/2020	
scadenza offerte	27/06/2020	
proposta di aggiudicazione	12/07/2020	
efficacia dell'aggiudicazione	16/08/2020	
stipula contratto	25/09/2020	

3 - PIANO FINANZIARIO

IMPORTO TOTALE INTERVENTO

€ 1.826.400,00

RISORSE GIA' ASSEGNATE o IN FASE DI ASSEGNAZIONE	
Fonte	Importo (€)
FSC 2007/2013	
FSC 2014/2020 (Assegnate con Patto Basilicata)	€ 1.826.400,00
PON 2013/2017 (indicare quale Programma)	
PON 2014/2020 (indicare quale Programma)	
POR FESR 2007-2013	
POR FESR 2014-2020	
POR FSE 2007-2013	
POR FSE 2014-2020	
POR FEASR 2007 2013	
POR FEASR 2014-2020	
Altro (specificare)	
Totale	€ 1.826.400,00
ULTERIORE FABBISOGNO	
Fonte (da definire)	Importo (€)
	€ 0,00
Totale	€ 0,00

4 - PIANO ECONOMICO

IMPATTO FINANZIARIO PER ANNUALITA'


Anno	Impatto	
2015		€ 0 00
2016		€ 0 00
2017		€ 0 00
2018		€ 0 00
2019		€ 273 960 00
2020		€ 1 004 520 00
2021		€ 547 920 00
Totale		€ 1.826.400.00

Data

20/03/2019

Il Responsabile del Progetto
 Commissario Straordinario Delegato ex D.P.C.M. 21 gennaio 2011

Il Responsabile Regionale dell'Attuazione



Manuale delle Procedure Operative per il Si.Ge.Co. FSC 2014/2020 - Allegato 1**RELAZIONE INTERVENTO****CODICE INTERVENTO:** 17IR274/G1**TITOLO INTERVENTO:** SISTEMAZIONE IDROGEOLOGICA DELL'AREA SITA IN LOCALITA' SAN MARTINO**LOCALIZZAZIONE:** Località san martino, nel Comune di Satriano di Lucania (PZ)**IMPORTO:** € 1.826.400,00**SOGGETTO ATTUATORE:** Commissario Straordinario Delegato ex D.P.C.M. 21 gennaio 2011**1. DESCRIZIONE INTERVENTO**

L'area è caratterizzata da fenomeni franosi complessi dove si sovrappongono area a cinematisimo lento trasformandosi in movimenti rapidi, in occasione di forti eventi pluviometrici, tipo colata o scoscendimenti. In alcuni punti del versante, soprattutto nella parte bassa dove si risentono anche gli effetti dell'erosione laterale ad opera del fiume melandro, questi fenomeni franosi hanno avuto un'evoluzione trasformandosi in frane da scorrimento rototraslativi con piano di scivolamento attestato a 8 - 10 m dal piano campagna minacciando la funzionalità della strada comunale sant'angelo - satriano

L'obiettivo è quello di ridurre ed eliminare la situazione di pericolo legato alla non regimazione delle acque superficiali e di falda ripristinando la funzionalità della rete di scolo naturale e il ripristino delle condizioni di sicurezza per le opere infrastrutturali di fatto gravemente danneggiate.

Sulla base degli obiettivi si è prevista una scala degli interventi così articolata:

- Completamento della sistemazione della nicchia di frana a ridosso di via san Martino con paratia di pali del diametro Fi 80 con lunghezza di 20 m;
- Realizzazione di due paratie a valle, lungo la strada Comunale - Via Indipendenza, costituita da pali fi 80 20 m di lunghezza tirantate con microdreni.
- Realizzazione di drenaggi profondi a monte di Via San Martino da raccordare a quelli esistenti e sistemazione delle reti esistenti.

2. OBIETTIVI E RISULTATI ATTESI

Regimentare le acque superficiali e di falda mediante un complesso di opere che garantiscano la completa funzionalità delle infrastrutture presenti nell'area.

Matera, 20 marzo 2019

IL CAPO STAFF

Arch. Gaspare Buonsanti



Manuale delle Procedure Operative per il Si.Ge.Co. FSC 2014/2020 - Allegato 2a

SCHEDA INTERVENTO

(Opere infrastrutturali pubbliche)

PATTO PER LO SVILUPPO DELLA REGIONE BASILICATA**1 - DATI IDENTIFICATIVI**SETTORE PRIORITARIO
AREA TEMATICA

2 AMBIENTE - Tema Prioritario "2.5 Cambiamento climatico: prevenzione e gestione dei rischi ambientali"

INTERVENTO STRATEGICO

13 Dissesto idrogeologico - Programma di intervento per la Difesa del Suolo

TITOLO DEL PROGETTO

17IR262/G1 - MESSA IN SICUREZZA CENTRO ABITATO E VERSANTI PROSPICIENTI IL CENTRO SOCIALE - II STRALCIO FUNZIONALE

Tipo Progetto:

Opera Pubblica - Lavori

CUP:

G53B16000020002

Localizzazione:

BASILICATA	MATERA	STIGLIANO
Regione	Provincia	Comune

Soggetto Programmatore:

Regione Basilicata - Giunta Regionale	Dirigente pro-tempore Ufficio Attuazione degli Strumenti Statali e Regionali della Politica Regionale - dott. Elio Manli	Via V. Verrastro
Ente	Responsabile	Indirizzo

Responsabile Regionale per l'Attuazione

Regione Basilicata - Ufficio Difesa del Suolo	dirigente pro-tempore - dott.ssa Luana Santoro	Via V. Verrastro
Ente	Responsabile	Indirizzo

Soggetto Attuatore:

Commissario Straordinario Delegato ex D P C M 21 gennaio 2011	Via A.M. di Francia, 40 - 75100 Matera
Ente	Indirizzo

Responsabile Progetto:

Commissario Straordinario Delegato ex D P C M 21 gennaio 2011	0835 284452
Nominativo	Recapiti (email e telefono)

Destinatario del finanziamento:

Ente	Responsabile	Indirizzo
------	--------------	-----------

2 - DATI PROCEDURALI

A. Obiettivo Patto al 2017

B. Fase procedurale in corso: Affidamento dei servizi - progettazione definitiva-esecutiva

C. Iter Procedurali:

	Data Inizio		Data Fine	
	Prevista	Effettiva	Prevista	Effettiva
Progetto di fattibilità tecnico economica				06/11/2017
Progettazione Definitiva		15/04/2018	30/06/2019	
Progettazione Esecutiva	30/06/2019		30/09/2019	
Esecuzione Lavori	12/05/2020		07/05/2021	
Collaudo	12/05/2020		06/07/2021	
Chiusura Intervento	06/07/2021		04/09/2021	
Funzionalità	07/05/2021			

D. Procedura di Aggiudicazione: Procedura ordinaria, ai sensi dell'art. 36 comma 2 lettera d) del D.lgs. 50/2016

	Data Prevista	Data Effettiva
<i>Fase gara - Attività esempio:</i>		
pubblicazione bando	30/10/2019	
scadenza offerte	29/11/2019	
proposta di aggiudicazione	14/12/2019	
efficacia dell'aggiudicazione	18/01/2020	
stipula contratto	27/02/2020	

3 - PIANO FINANZIARIO

IMPORTO TOTALE INTERVENTO

€ 5.000.000,00

RISORSE GIA' ASSEGNATE o IN FASE DI ASSEGNAZIONE	
Fonte	Importo (€)
FSC 2007/2013	
FSC 2014/2020 (Assegnate con Patto Basilicata)	€ 5.000.000,00
PON 2013/2017 (indicare quale Programma)	
PON 2014/2020 (indicare quale Programma)	
POR FESR 2007-2013	
POR FESR 2014-2020	
POR FSE 2007-2013	
POR FSE 2014-2020	
POR FEASR 2007-2013	
POR FEASR 2014-2020	
Altro (specificare)	
Totale	€ 5.000.000,00
ULTERIORE FABBISOGNO	
Fonte (da definire)	Importo (€)
	€ 0,00
Totale	€ 0,00

4 - PIANO ECONOMICO

IMPATTO FINANZIARIO PER ANNUALITA'

Anno	Impatto	
2015		€ 0 00
2016		€ 0 00
2017		€ 0 00
2018		€ 0 00
2019		€ 750 000 00
2020		€ 3 000 000 00
2021		€ 1 250 000 00
Totale		€ 5.000.000,00

Data

20/03/2019

Il Responsabile del Progetto
 Commissario Straordinario Delegato ex D.P.C.M. 21 gennaio 2011

Il Responsabile Regionale dell'Attuazione



Manuale delle Procedure Operative per il Si.Ge.Co. FSC 2014/2020 - Allegato 1**RELAZIONE INTERVENTO****CODICE INTERVENTO:** 17IR262/G1**TITOLO INTERVENTO:** MESSA IN SICUREZZA CENTRO ABITATO E VERSANTI PROSPICIENTI IL CENTRO SOCIALE II STRALCIO FUNZIONALE**LOCALIZZAZIONE:** Comune di Stigliano**IMPORTO:** € 5.000.000,00**SOGGETTO ATTUATORE:** Commissario Straordinario Delegato ex D.P.C.M. 21 gennaio 2011**1. DESCRIZIONE INTERVENTO**

Gli interventi previsti si possono così riassumere:

- Opere di contenimento (Paratie);
- Opere di risagomatura e drenaggio (La risagomatura del versante è stata prevista con un sistema di gradonature ad altezza costante di 3m; per meglio regimentare il deflusso delle acque si è previsto un sistema di drenaggio su 4 ordini di altezza su tutto il versante, adoperando drenaggi suborizzontali (tubi sfinestrati) della profondità di 30 m circa, come illustrato di seguito).

2. OBIETTIVI E RISULTATI ATTESI

L'obiettivo principale dell'intervento è quello di assicurare un livello di sicurezza adeguato. L'intervento previsto in progetto porta alla salvaguardia dal dissesto idrogeologico del territorio interessato che ha contribuito a ridurre il rischio di frana. Sostanzialmente le opere previste in progetto hanno lo scopo di mitigare il rischio di ulteriori potenziali dissesti innescabili dal progredire dei fenomeni gravitativi.

Matera, 20 marzo 2019

IL CAPO STAFF

Arch. Gaspare Buonsanti



Manuale delle Procedure Operative per il S.G.Co. FSC 2014/2020 - Allegato 2a

SCHEDA INTERVENTO

(Opere infrastrutturali pubbliche)

PATTO PER LO SVILUPPO DELLA REGIONE BASILICATA

1 - DATI IDENTIFICATIVI

SETTORE PRIORITARIO
AREA TEMATICA

2 AMBIENTE - Tema Prioritario "2.5 Cambiamento climatico, prevenzione e gestione dei rischi ambientali"

INTERVENTO STRATEGICO

13 Dissesto idrogeologico - Programma di intervento per la Difesa del Suolo

TITOLO DEL PROGETTO

17IR068/G1 - SISTEMAZIONE TORRENTE FRIDO E CONSOLIDAMENTO VERSANTI IN FRANA

Tipo Progetto:

Opera Pubblica - Lavori

CUP:

G93B16000030002

Localizzazione:

BASILICATA	POTENZA	SAN SEVERINO LUCANO
Regione	Provincia	Comune

Soggetto Programmato:

Regione Basilicata - Giunta Regionale	Dirigente pro-tempore Ufficio Attuazione degli Strumenti Statali e Regionali della Politica Regionale - dott. Elio Mantì	Via V. Verrastro
Ente	Responsabile	Indirizzo

Responsabile Regionale per l'Attuazione

Regione Basilicata - Ufficio Difesa del Suolo	dirigente pro-tempore - dott.ssa Liliana Santoro	ufficiodifesa@regione.basilicata.it
Ente	Responsabile	Indirizzo

Soggetto Attuatore:

Commissario Straordinario Delegato ex D.P.C.M. 21 gennaio 2011	Via A.M. di Francia, 40 - 75100 Matera
Ente	Indirizzo

Responsabile Progetto:

Commissario Straordinario Delegato ex D.P.C.M. 21 gennaio 2011	commissariostraordinario@regione.basilicata.it	0835 284452
Nominativo	Recapiti (email e telefono)	

Destinatario del finanziamento:

Ente	Responsabile	Indirizzo
------	--------------	-----------

2 - DATI PROCEDURALI

A. Obiettivo Patto al 2017

i.a.

B. Fase procedurale in corso:

Studio di fattibilità tecnico-economica

C. Iter Procedurale:

	Data Inizio		Data Fine	
	Prevista	Effettiva	Prevista	Effettiva
Progetto di fattibilità tecnico-economica				06/11/2017
Progettazione Definitiva	30/05/2019		25/01/2020	
Progettazione Esecutiva	25/01/2020		05/03/2020	
Esecuzione Lavori	17/08/2020		13/02/2021	
Collaudo	17/08/2020		14/04/2021	
Chiusura Intervento	14/04/2021		13/06/2021	
Funzionalità	13/06/2021			

D. Procedura di Aggiudicazione:

Procedura ordinata ai sensi dell'art. 36 comma 2 lettera d) del D.lgs. 50/2016

Fase gara - Attività esempio:

pubblicazione bando

scadenza offerte

proposta di aggiudicazione

efficacia dell'aggiudicazione

stipula contratto

Data Prevista	Data Effettiva
04/04/2020	
04/05/2020	
19/05/2020	
23/06/2020	
02/08/2020	

3 - PIANO FINANZIARIO

IMPORTO TOTALE INTERVENTO

€ 1.970.000,00

RISORSE GIA' ASSEGNATE o IN FASE DI ASSEGNAZIONE	
Fonte	Importo (€)
FSC 2007/2013	
FSC 2014/2020 (Assegnate con Patto Basilicata)	€ 1.970.000,00
PON 2013/2017 (indicare quale Programma)	
PON 2014/2020 (indicare quale Programma)	
POR FESR 2007-2013	
POR FESR 2014-2020	
POR FSE 2007-2013	
POR FSE 2014-2020	
POR FEASR 2007-2013	
POR FEASR 2014-2020	
Altro (specificare)	
Totale	€ 1.970.000,00
ULTERIORE FABBISOGNO	
Fonte	Importo (€)
(da definire)	€ 0,00
Totale	€ 0,00

4 - PIANO ECONOMICO

IMPATTO FINANZIARIO PER ANNUALITA'

Anno	Impatto	
2015		€ 0 00
2016		€ 0 00
2017		€ 0 00
2018		€ 0 00
2019		€ 197 000 00
2020		€ 1 280 500 00
2021		€ 492 500 00
Totale		€ 1.970.000,00

Data

20/03/2019

Il Responsabile del Progetto
 Commissario Straordinario Delegato ex D.P.C.M. 21 gennaio 2011

Il Responsabile Regionale dell'Attuazione

*Manuale delle Procedure Operative per il Si.Ge.Co. FSC 2014/2020 - Allegato 1***RELAZIONE INTERVENTO****CODICE INTERVENTO:** 17IR068/G1**TITOLO INTERVENTO:** SISTEMAZIONE TORRENTE FRIDO E CONSOLIDAMENTO VERSANTI IN FRANA**LOCALIZZAZIONE:** Comune di San Severino Lucano (PZ)**IMPORTO:** € 1.970.000,00**SOGGETTO ATTUATORE:** Commissario Straordinario Delegato ex D.P.C.M. 21 gennaio 2011**1. DESCRIZIONE INTERVENTO**

Il progetto prevede sinteticamente le seguenti tipologie di intervento:

- Realizzazione di nuove briglie e contro briglie rivestite con pietra locale nei fossi tributari;
- Ripristino di briglie esistenti;
- Realizzazione di scogliere con pietre naturali provenienti ove possibile dall'alveo del fiume;
- Interventi di consolidamento di scarpate naturali con terre rinforzate, grate vive oltre che rinverdimento con nuove piantumazione;
- Pulizia di fossi e tombini esistenti ed opere di regimentazione con la realizzazione ove necessario di piccole briglie in pietra e legno;
- Pulizia dell'alveo dalla vegetazione e riutilizzo di quest'ultima per opere di ingegneria naturalistica;
- Sistemazione di alveo fondale e degli argini;
- Interventi di pulizia e manutenzione straordinaria delle stradine (piste o litoranee) lungo l'argine del destro del Frido dove sfociano i più importanti torrenti tributari.

Gli interventi saranno eseguiti prevalentemente mediante opere di ingegneria naturalistica.

2. OBIETTIVI E RISULTATI ATTESI

Il presente progetto mira alla sistemazione, difesa idraulica e riqualificazione ambientale del corso d'acqua dell'alta valle del Frido.

Gli interventi, come detto, sono di tipo puntuale visto la complessità morfologica del territorio nonché la priorità idrogeologica del rischio frane ed esondazione e mirano alla riqualificazione ambientale.

Le ragioni che hanno portato alla individuazione della tipologia di interventi su indicati sono molteplici, una delle più peculiari è la forte valenza paesaggistica, che emerge dall'ambiente montano con le sue diverse morfologie. In primo luogo occorre considerare la sicurezza in un ambiente morfologicamente complesso che dall'analisi effettuata permette l'individuazione di tutti quegli elementi che oggi emergono come punti deboli dell'ambito in questione ma che bene si apprestano a diventare le nuove potenzialità di tutta l'area circostante e quindi a valorizzare la qualità della vita nel circondario.

Matera, 20 marzo 2019

IL CAPO STAFF

Arch. Gaspare Buonsanti



Manuale delle Procedure Operative per il Si.Ge.Co. FSC 2014/2020 - Allegato 2a

SCHEDA INTERVENTO

(Opere infrastrutturali pubbliche)

PATTO PER LO SVILUPPO DELLA REGIONE BASILICATA**1 - DATI IDENTIFICATIVI**

SETTORE PRIORITARIO AREA TEMATICA	2 AMBIENTE - Tema Prioritario "2.5 Cambiamento climatico - prevenzione e gestione dei rischi ambientali"		
INTERVENTO STRATEGICO	13 Dissesto idrogeologico - Programma di intervento per la Difesa del Suolo		
TITOLO DEL PROGETTO	17IR523/G1 - LAVORI URGENTI DI RIPRISTINO ARGINE EROSO FIUME SINNI - LOCALITA' BOSCO SOPRANO COMUNE DI POLICORO		
Tipo Progetto:	Opera Pubblica - Lavori		
CUP:			
Localizzazione:	BASILICATA Regione	MATERA Provincia	POLICORO Comune
Soggetto Programmato:	Regione Basilicata - Giunta Regionale Ente	Dirigente pro-tempore Ufficio Attuazione degli Strumenti Statali e Regionali della Politica Regionale - dott. Elio Mani Responsabile	Via V Verrastro Indirizzo
Responsabile Regionale per l'Attuazione	Regione Basilicata - Ufficio Difesa del Suolo Ente	dirigente pro-tempore - dott.ssa Liliana Santoro Responsabile	Indirizzo
Soggetto Attuatore:	Commissario Straordinario Delegato ex D P C M 21 gennaio 2011 Ente	Via A.M. di Francia, 40 - 75100 Matera Indirizzo	
Responsabile Progetto:	Commissario Straordinario Delegato ex D P C M 21 gennaio 2011 Nominativo	0835 284452 Recapiti (email e telefono)	
Destinatario del finanziamento:	Ente	Responsabile	Indirizzo

2 - DATI PROCEDURALI

A. Obiettivo Patto al 2017

B. Fase procedurale in corso: Studio di fattibilità tecnico-economica

C. Iter Procedurale:

	Data Inizio		Data Fine	
	Prevista	Effettiva	Prevista	Effettiva
Progetto di fattibilità tecnico-economica				06/11/2017
Progettazione Definitiva	30/05/2019		11/11/2019	
Progettazione Esecutiva	11/11/2019		21/12/2019	
Esecuzione Lavori	12/03/2020		06/05/2021	
Collaudo	12/03/2020		21/05/2021	
Chiusura Intervento	21/05/2021		20/07/2021	
Funzionalità	06/05/2021			

D. Procedura di Aggiudicazione: Procedura negoziata ai sensi dell'art. 36 comma 2 lettera c) del D.lgs. 50/2016

Fase gara - Attività esempio:

pubblicazione bando
 scadenza offerte
 proposta di aggiudicazione
 efficacia dell'aggiudicazione
 stipula contratto

Data Prevista	Data Effettiva
05/01/2020	
20/01/2020	
04/02/2020	
11/02/2020	
26/02/2020	

3 - PIANO FINANZIARIO

IMPORTO TOTALE INTERVENTO

€ 1.137.089,64

RISORSE GIA' ASSEGNATE o IN FASE DI ASSEGNAZIONE	
Fonte	Importo (€)
FSC 2007/2013	
FSC 2014/2020 (Assegnate con Patto Basilicata)	€ 1.137.089,64
PON 2013/2017 (indicare quale Programma)	
PON 2014/2020 (indicare quale Programma)	
POR FESR 2007-2013	
POR FESR 2014-2020	
POR FSE 2007-2013	
POR FSE 2014-2020	
POR FEASR 2007-2013	
POR FEASR 2014-2020	
Altro (specificare)	
Totale	€ 1.137.089,64
ULTERIORE FABBISOGNO	
Fonte (da definire)	Importo (€)
	€ 0,00
Totale	€ 0,00

4 - PIANO ECONOMICO

IMPATTO FINANZIARIO PER ANNO - LITA'

Anno	Impatto	
2015		€ 0 00
2016		€ 0 00
2017		€ 0 00
2018		€ 0 00
2019		€ 170 563 45
2020		€ 626 399 30
2021		€ 341 126 89
Totale		€ 1.137.089,64

Data

20/03/2019

Il Responsabile del Progetto

Commissario Subordinato Delegato ex D.P.C.M. 21 gennaio 2011

Il Responsabile Regionale dell'Attuazione



Manuale delle Procedure Operative per il SI.Ge.Co. FSC 2014/2020 - Allegato 1**RELAZIONE INTERVENTO****CODICE INTERVENTO:** 17IR523/G1**TITOLO INTERVENTO:** LAVORI URGENTI DI RIPRISTINO ARGINE EROSO FIUME SINNI - LOCALITÀ BOSCO SOPRANO COMUNE DI POLICORO**LOCALIZZAZIONE:** Comune di Policoro (MT)**IMPORTO:** € 1.137.089,64**SOGGETTO ATTUATORE:** Commissario Straordinario Delegato ex D.P.C.M. 21 gennaio 2011**1. DESCRIZIONE INTERVENTO**

Con il presente progetto, essendo lavori da eseguire con urgenza, per il ripristino dell'alveo di magra del corso d'acqua, saranno interessate solo le zone in cui non è presente la vegetazione.

In sintesi le opere previste consistono:

- nel ripristino dell'alveo di magra del corso d'acqua senza interessare la vegetazione esistente mediante il solo spostamento del materiale in sovralluvionamento;
- nella realizzazione della protezione spondale con massi naturali;
- nel ripristino dell'argine in terra delle stesse dimensioni di quello preesistente con materiale alluvionale riveniente dallo scavo per il ripristino del letto di magra e protezione spondale in blocchi di pietra di natura calcarea di quarta categoria.

2. OBIETTIVI E RISULTATI ATTESI

L'obiettivo principale dell'intervento è quello di ripristino dell'efficienza e di difesa spondale nell'alveo al fine di ridurre il rischio idraulico, nonché migliorare la stabilità dell'alveo laddove più intenso è il degrado, per creare condizioni di equilibrio.

Matera, 20 marzo 2019

IL CAPO STAFF
Arch. Gaspare Buonsanti



Manuale delle Procedure Operative per il St.Ge.Co. FSC 2014/2020 - Allegato 2a

SCHEMA INTERVENTO

(Opere infrastrutturali pubbliche)

PATTO PER LO SVILUPPO DELLA REGIONE BASILICATA

1 - DATI IDENTIFICATIVI

SETTORE PRIORITARIO AREA TEMATICA	1. AMBIENTE - Tema Prioritario 2.5 Cambiamento climatico, prevenzione e gestione dei rischi ambientali		
INTERVENTO STRATEGICO	13 Dissesto idrogeologico - Programma di intervento per la Difesa del Suolo		
TITOLO DEL PROGETTO	17IR584/G1 - LAVORI DI REALIZZAZIONE DI UN CANALE SCOLMATORE IN LOCALITA' TORRE MOZZA		
Tipo Progetto:	Opera Pubblica - Lavori		
CUP:	G83B16000020002		
Localizzazione:	BASILICATA <small>Regione</small>	MATERA <small>Provincia</small>	POLICORO <small>Comune</small>
Soggetto Programmatore:	Regione Basilicata - Giunta Regionale <small>Ente</small>	Dirigente pro-tempore Ufficio Attuazione degli Strumenti Statali e Regionali della Politica Regionale - dott. Elio Manti <small>Responsabile</small>	Via V Verrastro <small>Indirizzo</small>
Responsabile Regionale per l'Attuazione	Regione Basilicata - Ufficio Difesa del Suolo <small>Ente</small>	dirigente pro-tempore - dott.ssa Liliana Santoro <small>Responsabile</small>	<small>Indirizzo</small>
Soggetto Attuatore:	Commissario Straordinario Delegato ex D P C M 21 gennaio 2011 <small>Ente</small>	Via A M di Francia, 40 - 75100 Matera <small>Indirizzo</small>	
Responsabile Progetto:	Commissario Straordinario Delegato ex D P C M 21 gennaio 2011 <small>Nominativo</small>	0835 284452 <small>Recapiti (email e telefono)</small>	
Destinatario del finanziamento:	<small>Ente</small>	<small>Responsabile</small>	<small>Indirizzo</small>

2 - DATI PROCEDURALI

A. Obiettivo Patto al 2017

na

B. Fase procedurale in corso:

Studio di fattibilità tecnica economica

C. Iter Procedurale:

	Data Inizio		Data Fine	
	Prevista	Effettiva	Prevista	Effettiva
Progetto di fattibilità tecnico economica				06/11/2017
Progettazione Definitiva		15/01/2019	14/06/2019	
Progettazione Esecutiva	14/06/2019		30/09/2019	
Esecuzione Lavori	13/03/2020		07/01/2021	
Collaudo	13/03/2020		08/03/2021	
Chiusura Intervento	08/03/2021		07/05/2021	
Funzionalità	07/01/2021			

D. Procedura di Aggiudicazione:

Procedura ordinaria, ai sensi dell'art. 36 comma 2 lettera d) del D.lgs. 50/2016

Fase gara - Attività esempio:

pubblicazione bando
 scadenza offerta
 proposta di aggiudicazione
 efficacia dell'aggiudicazione
 stipula contratto

Data Prevista	Data Effettiva
30/10/2019	
29/11/2019	
14/12/2019	
18/01/2020	
27/02/2020	

3 - PIANO FINANZIARIO

IMPORTO TOTALE INTERVENTO

€ 1.597.606,89

RISORSE GIA' ASSEGNATE o IN FASE DI ASSEGNAZIONE	
Fonte	Importo (€)
FSC 2007/2013	
FSC 2014/2020 (Assegnate con Patto Basilicata)	€ 1.597.606,89
PON 2013/2017 (indicare quale Programma)	
PON 2014/2020 (indicare quale Programma)	
POR FESR 2007-2013	
POR FESR 2014-2020	
POR FSE 2007-2013	
POR FSE 2014-2020	
POR FEASR 2007-2013	
POR FEASR 2014-2020	
Altro (specificare)	
Totale	€ 1.597.606,89

ULTERIORE FABBISOGNO	
Fonte (da definire)	Importo (€)
	€ 0,00
Totale	€ 0,00

4 - PIANO ECONOMICO

IMPATTO FINANZIARIO PER ANNUAL

Anno	I	lo	
2015			€ 0,00
2016			€ 0,00
2017			€ 0,00
2018			€ 0,00
2019			€ 239.641,03
2020			€ 1.038.444,48
2021			€ 319.521,38
Totale			€ 1.597.606,89

Data

20/03/2019

Il Responsabile del Progetto
 Commissario Straordinario Delegato ex D.P.C.M. 21 gennaio 2011

Il Responsabile Regionale dell'Attuazione



*Manuale delle Procedure Operative per il Si.Ge.Co. FSC 2014/2020 - Allegato 1***RELAZIONE INTERVENTO****CODICE INTERVENTO:** 17IR584/G1**TITOLO INTERVENTO:** LAVORI DI REALIZZAZIONE DI UN CANALE SCOLMATORE IN LOCALITÀ TORRE MOZZA**LOCALIZZAZIONE:** Comune di Policoro (MT)**IMPORTO:** € 1.597.606,89**SOGGETTO ATTUATORE:** Commissario Straordinario Delegato ex D.P.C.M. 21 gennaio 2011**1. DESCRIZIONE INTERVENTO****Il progetto prevede:**

- Realizzazione canale scolmatore in c.a.;
- Realizzazione dello sfioratore laterale;
- Realizzazione del ponte ciclopedonale;
- Realizzazione del nuovo percorso per il canale 5.

2. OBIETTIVI E RISULTATI ATTESI

Il progetto prevede la realizzazione di un complesso di opere che servano a derivare le portate di piena superiori a 30 anni, derivandole dal canale esistente a mezzo dello sfioratore laterale, e convogliandole direttamente a mare a mezzo del canale scolmatore, evitando così l'allagamento delle aree depresse durante gli eventi di piena.

Matera, 20 marzo 2019

IL CAPO STAFF

Arch. Gaspare Buonsanti

Manuale delle Procedure Operative per il S.r.G.e.Co. FSC 2014/2020 - Allegato 2a

SCHEDA INTERVENTO

(Opere infrastrutturali pubbliche)

PATTO PER LO SVILUPPO DELLA REGIONE BASILICATA

1 - DATI IDENTIFICATIVI

SETTORE PRIORITARIO AREA TEMATICA	2 AMBIENTE - Tema Prioritario "2 - Cambiamento climatico, prevenzione e gestione dei rischi ambientali"		
INTERVENTO STRATEGICO	13 Dissesto idrogeologico - Programma di intervento per la Difesa del Suolo		
TITOLO DEL PROGETTO	17IR286/G1 - INTERVENTI DI CONSOLIDAMENTO E REGIMAZIONE IDRAULICA DELLE PENDICI DELL'ABITATO		
Tipo Progetto:	Opera Pubblica - Lavori		
CUP:			
Localizzazione:	BASILICATA Regione	MATERA Provincia	BERNALDA Comune
Soggetto Programmatore:	Regione Basilicata - Giunta Regionale Ente	Dirigente pro-tempore Ufficio Attuazione degli Strumenti Statali e Regionali della Politica Regionale - dott. Elio Mani Responsabile	Via V. Verrastro Indirizzo
Responsabile Regionale per l'Attuazione	Regione Basilicata - Ufficio Difesa del Suolo Ente	dirigente pro-tempore - dott.ssa Liliana Santoro Responsabile	elisabetta.santoro@regione.basilicata.it Indirizzo
Soggetto Attuatore:	Commissario Straordinario Delegato ex D P C M 21 gennaio 2011 Ente		Via A.M. di Francia, 40 - 75100 Matera Indirizzo
Responsabile Progetto:	Commissario Straordinario Delegato ex D P C M 21 gennaio 2011 Nominativo		0835 284452 Recapiti (email e telefono)
Destinatario del finanziamento:	Ente	Responsabile	Indirizzo

2 - DATI PROCEDURALI

A. Obiettivo Partito al 20... n a

B. Fase procedurale in corso: Studio di fattibilità tecnica economica

C. Iter Procedurale:

	Data Inizio		Data Fine	
	Prevista	Effettiva	Prevista	Effettiva
Progetto di fattibilità tecnico economica				06/11/2017
Progettazione Definitiva	30/05/2019		25/01/2020	
Progettazione Esecutiva	25/01/2020		05/03/2020	
Esecuzione Lavori	17/08/2020		13/08/2021	
Collaudo	17/05/2020		12/08/2021	
Chiusura Intervento	12/08/2021		11/10/2021	
Funzionalità	13/06/2021			

D. Procedura di Aggiudicazione: Procedura ordinaria, ai sensi dell'art. 36 comma 2 lettera d) del D lgs 50/2016

	Data Prevista	Data Effettiva
Fase gara - Attività esempio:		
pubblicazione bando	04/04/2020	
scadenza offerta	04/05/2020	
proposta di aggiudicazione	19/05/2020	
efficacia dell'aggiudicazione	23/06/2020	
stipula contratto	02/08/2020	

3 - PIANO FINANZIARIO

IMPORTO TOTALE INTERVENTO

€ 5.230.000,00

RISORSE GIÀ ASSEGNATE o IN FASE DI ASSEGNAZIONE	
Fonte	Importo (€)
FSC 2007/2013	
FSC 2014/2020 (Assegnate con Patto Basilicata)	€ 5.230.000,00
PON 2013/2017 (indicare quale Programma)	
PON 2014/2020 (indicare quale Programma)	
POR FESR 2007-2013	
POR FESR 2014-2020	
POR FSE 2007-2013	
POR FSE 2014-2020	
POR FEASR 2007-2013	
POR FEASR 2014-2020	
Altro (specificare)	
Totale	€ 5.230.000,00
ULTERIORE FABBISOGNO	
Fonte	Importo (€)
(da definire)	€ 0,00
Totale	€ 0,00

4 - PIANO ECONOMICO

IMPATTO FINANZIARIO PER ANNUALITA'

Anno	Impatto	
2015		€ 0,00
2016		€ 0,00
2017		€ 0,00
2018		€ 0,00
2019		€ 784.500,00
2020		€ 2.876.500,00
2021		€ 1.569.000,00
Totale		€ 5.230.000,00

Data

20/03/2019

Il Responsabile del Progetto

Commissario Straordinario Delegato ex D.P.C.F. n. 1 gennaio 2011

Il Responsabile Regionale dell'Attuazione

[Firma illeggibile]

*Manuale delle Procedure Operative per il Si.Ge.Co. FSC 2014/2020 - Allegato 1***RELAZIONE INTERVENTO****CODICE INTERVENTO:** 17IR286/G1**TITOLO INTERVENTO:** INTERVENTI DI CONSOLIDAMENTO E REGIMAZIONE IDRAULICA DELLA PENDICI DELL'ABITATO**LOCALIZZAZIONE:** Comune di Bernalda (MT)**IMPORTO:** € 5.230.000,00**SOGGETTO ATTUATORE:** Commissario Straordinario Delegato ex D.P.C.M. 21 gennaio 2011**1. DESCRIZIONE INTERVENTO**

Gli interventi previsti per il consolidamento e la regimazione idraulica dei versanti dell'abitato di Bernalda si possono così riassumere:

- Ricostruzione e rimodellamento morfologico dei versanti dissestati;
- Opere di regimazione delle acque meteoriche;
- Opere di ingegneria naturalistica;
- Opere di piantumazione di essenze autoctone (macchia mediterranea)

2. OBIETTIVI E RISULTATI ATTESI

L'obiettivo principale degli interventi sopra descritti è la realizzazione di un adeguato consolidamento e regimazione idraulica dei versanti in dissesto.

Matera, 20 marzo 2019

IL CAPO STAFF

Arch. Gaspare Buonsanti



Manuale delle Procedure Operative per il Si.Ge.Co. FSC 2014/2020 - Allegato 2a

SCHEDA INTERVENTO

(Opere infrastrutturali pubbliche)

PATTO PER LO SVILUPPO DELLA REGIONE BASILICATA
1 - DATI IDENTIFICATIVI

 SETTORE PRIORITARIO
 AREA TEMATICA

2 AMBIENTE - Tema Prioritario "2.5 Cambiamento climatico, prevenzione e gestione dei rischi ambientali"

INTERVENTO STRATEGICO

13 Dissesto idrogeologico - Programma di intervento per la Difesa del Suolo

TITOLO DEL PROGETTO

17IR014/G1 - LAVORI DI RIPRISTINO OFFICIOSITA' E SISTEMAZIONE IDRAULICA TORRENTE SERRAPOTAMO

Tipo Progetto:

Opera Pubblica - Lavori

CUP:

G89H16000000002

Localizzazione:

BASILICATA	POTENZA	LAURENZANA
Regione	Provincia	Comune

Soggetto Programmatore:

Regione Basilicata - Giunta Regionale	Dirente pro-tempore Ufficio Attuazione degli Strumenti Statali e Regionali della Politica Regionale - dott. Elio Mani	Via V. Verrastro
Ente	Responsabile	Indirizzo

Responsabile Regionale per l'Attuazione

Regione Basilicata - Ufficio Difesa del Suolo	dirigente pro tempore - dott.ssa Liliana Santoro	
Ente	Responsabile	Indirizzo

Soggetto Attuatore:

Commissario Straordinario Delegato ex D.P.C.M. 21 gennaio 2011	Via A.M. di Francia, 40 - 75100 Matera
Ente	Indirizzo

Responsabile Progetto:

Commissario Straordinario Delegato ex D.P.C.M. 21 gennaio 2011		0835 284452
Nominativo	Recapiti (email o telefono)	

Destinatario del finanziamento:

Ente	Responsabile	Indirizzo
------	--------------	-----------

2 - DATI PROCEDURALI

A. Obiettivo Fatto al 2017

n.

B. Fase procedurale in corso:

Studio di fattibilità tecnico-economica

C. Iter Procedurale:

	Data Inizio		Data Fine	
	Prevista	Effettiva	Prevista	Effettiva
Progetto di fattibilità tecnico economica				06/11/2017
Progettazione Definitiva	30/05/2019		11/11/2019	
Progettazione Esecutiva	11/11/2019		21/12/2019	
Esecuzione Lavori	12/03/2020		06/01/2021	
Collaudo	12/03/2020		21/01/2021	
Chiusura Intervento	21/01/2021		22/03/2021	
Funzionalità	06/01/2021			

D. Procedura di Aggiudicazione:

Procedura negoziata ai sensi dell'art. 36 comma 2 lettera c) del D lgs 50/2016

Fase gara - Attività esempio:

	Data Prevista	Data Effettiva
pubblicazione bando	05/01/2020	
scadenza offerte	20/01/2020	
proposta di aggiudicazione	04/02/2020	
efficacia dell'aggiudicazione	11/02/2020	
stipula contratto	26/02/2020	

3 - PIANO FINANZIARIO

IMPORTO TOTALE INTERVENTO

€ 800.000,00

RISORSE GIA' ASSEGNATE o IN FASE DI ASSEGNAZIONE	
Fonte	Importo (€)
FSC 2007/2013	
FSC 2014/2020 (Assegnate con Patto Basilicata)	€ 800.000,00
PON 2013/2017 (indicare quale Programma)	
PON 2014/2020 (indicare quale Programma)	
POR FESR 2007-2013	
POR FESR 2014-2020	
POR FSE 2007-2013	
POR FSE 2014-2020	
POR FEASR 2007-2013	
POR FEASR 2014-2020	
Altro (specificare)	
Totale	€ 800.000,00
ULTERIORE FABBISOGNO	
Fonte (da definire)	Importo (€)
	€ 0,00
Totale	€ 0,00

4 - PIANO ECONOMICO

IMPATTO FINANZIARIO PER ANNUALITA'

Anno	Impatto	
2015		€ 0 00
2016		€ 0 00
2017		€ 0 00
2018		€ 0 00
2019		€ 120 000 00
2020		€ 600 000 00
2021		€ 80 000 00
Totale		€ 800.000,00

Data 20/03/2019

Il Responsabile del Progetto
 Commissario Straordinario Delegato ex D.P.C.M. 21 gennaio 2011

Il Responsabile Regionale dell'Attuazione



Manuale delle Procedure Operative per il Si.Ge.Co. FSC 2014/2020 - Allegato 1**RELAZIONE INTERVENTO****CODICE INTERVENTO:** 17IR014/G1**TITOLO INTERVENTO:** LAVORI DI RIPRISTINO OFFICIOSITÀ E SISTEMAZIONE IDRAULICA TORRENTE SERRAPOTAMO**LOCALIZZAZIONE:** Comune di Laurenzana (PZ)**IMPORTO:** € 800.000,00**SOGGETTO ATTUATORE:** Commissario Straordinario Delegato ex D.P.C.M. 21 gennaio 2011**1. DESCRIZIONE INTERVENTO**

Gli interventi previsti in progetto consistono innanzitutto nel ripristino delle condizioni di officiosità dell'alveo per il corretto smaltimento delle piene, mediante taglio selettivo della vegetazione di scarso pregio e asportazione di materiale di deposito dal centro dell'alveo.

Il materiale di deposito può essere correttamente utilizzato nell'ambito dello stesso alveo al fine di rinforzare le sponde erose.

Restauro degli argini in gabbioni devastati dallo scalzamento. In altri punti critici, coincidenti con la presenza della SS 92, è necessario costruire dei nuovi argini in gabbioni che possano adeguatamente proteggere l'infrastruttura e che possano adeguarsi, quali strutture flessibili ai piccoli movimenti del terreno.

2. OBIETTIVI E RISULTATI ATTESI

L'obiettivo principale dell'intervento è quello di migliorare le condizioni del dissesto del suolo e stabilità dell'alveo laddove più intenso è il degrado, per creare condizioni di equilibrio idrologico in armonia con le nuove e diverse forme di utilizzazione del territorio.

Matera, 20 marzo 2019

IL CAPO STAFF

Arch. Gaspare Buonsanti



Manuale delle Procedure Operative per il Si Ge Co FSC 2014/2020 - Allegato 2a

SCHEDA INTERVENTO

(Opere infrastrutturali pubbliche)

PATTO PER LO SVILUPPO DELLA REGIONE BASILICATA

1 - DATI IDENTIFICATIVI

SETTORE PRIORITARIO
AREA TEMATICA

2. AMBIENTE - Tema Prioritario "2.5 Cambiamento climatico: prevenzione e gestione dei rischi ambientali"

INTERVENTO STRATEGICO

13. Dissesto idrogeologico - Programma di intervento per la Difesa del Suolo

TITOLO DEL PROGETTO

171R033/G1 - RIPRISTINO OFFICIOSITA' E DIFESE SPONDALI FIUMARA DI PICERNO

Tipo Progetto:

Opera Pubblica - Lavori

CUP:

Localizzazione:

BASILICATA	POTENZA	PICERNO
Regione	Provincia	Comune

Soggetto Programmatura:

Regione Basilicata - Giunta Regionale	Dirigente pro-tempore Ufficio Attuazione degli Strumenti Statali e Regionali della Politica Regionale - dott. Elio Mantù	Via V. Verrastro
Ente	Responsabile	Indirizzo

Responsabile Regionale per l'Attuazione

Regione Basilicata - Ufficio Difesa del Suolo	dirigente pro-tempore - dott.ssa Liliana Santoro	
Ente	Responsabile	Indirizzo

Soggetto Attuatore:

Commissario Straordinario Delegato ex D.P.C.M. 21 gennaio 2011		Via A.M. di Francia 40 - 75100 Matera
Ente		Indirizzo

Responsabile Progetto:

Commissario Straordinario Delegato ex D.P.C.M. 21 gennaio 2011	marco.giordano@regione.basilicata.it	0635 284452
Nominativo	Recapiti (email e telefono)	

Destinatario del finanziamento:

Ente	Responsabile	Indirizzo
------	--------------	-----------

2 - DATI PROCEDURALI

A. Obiettivo Patto al 2017

n. 3

B. Fase procedurale in corso:

Studio di fattibilità tecnico-economica

C. Iter Procedurale:

	Data Inizio		Data Fine	
	Prevista	Effettiva	Prevista	Effettiva
Progetto di fattibilità tecnico-economica				06/11/2017
Progettazione Definitiva	30/05/2019		11/11/2019	
Progettazione Esecutiva	11/11/2019		21/12/2019	
Esecuzione Lavori	12/03/2020		07/03/2021	
Collaudo	12/03/2020		22/03/2021	
Chiusura Intervento	22/03/2021		21/05/2021	
Funzionalità	07/03/2021			

D. Procedura di Aggiudicazione:

Procedura negoziata, ai sensi dell'art. 36 comma 2 lettera c) del D.lgs. 50/2016

Fase gara - Attività esempio:

	Data Prevista	Data Effettiva
pubblicazione bando	05/01/2020	
scadenza offerte	20/01/2020	
proposta di aggiudicazione	04/02/2020	
efficacia dell'aggiudicazione	11/02/2020	
stipula contratto	26/02/2020	

3 - PIANO FINANZIARIO

IMPORTO TOTALE INTERVENTO

€ 1.000.000,00

RISORSE GIA' ASSEGNATE o IN FASE DI ASSEGNAZIONE	
Fonte	Importo (€)
FSC 2007/2013	
1000000	
PON 2013/2017 (indicare quale Programma)	€ 1.000.000,00
PON 2014/2020 (indicare quale Programma)	
POR FESR 2007-2013	
POR FESR 2014-2020	
POR FSE 2007-2013	
POR FSE 2014-2020	
POR FEASR 2007-2013	
POR FEASR 2014-2020	
Altro (specificare)	
Totale	€ 1.000.000,00
ULTERIORE FABBISOGNO	
Fonte (da definire)	Importo (€)
	€ 0,00
Totale	€ 0,00

4 - PIANO ECONOMICO

IMPATTO FINANZIARIO PER ANNI

Anno	lit	
2015		€ 0 00
2016		€ 0 00
2017		€ 0 00
2018		€ 0 00
2019		€ 150 000 00
2020		€ 650 000 00
2021		€ 200 000 00
Totale		€ 1 000.000,00

Espr.

20/03/2019

Il Responsabile del Progetto
 Consiglieri Straordinario Delegato ex D.P.C.M. 21 gennaio 2011

Il Responsabile Regionale dell'Attuazione

[Firma illeggibile]

*Manuale delle Procedure Operative per il Si.Ge.Co. FSC 2014/2020 - Allegato 1***RELAZIONE INTERVENTO****CODICE INTERVENTO:** 17IR033/G1**TITOLO INTERVENTO:** RIPRISTINO OFFICIOSITÀ E DIFESE SPONDALI FIUMARA DI PICERNO**LOCALIZZAZIONE:** Comune di Picerno**IMPORTO:** € 1.000.000,00**SOGGETTO ATTUATORE:** Commissario Straordinario Delegato ex D.P.C.M. 21 gennaio 2011**1. DESCRIZIONE INTERVENTO**

Il progetto prevede le seguenti tipologie di intervento:

- Sagomatura alveo mediante esecuzione di idonea savanella;
- Esecuzione a tratti in dx in sx idraulica di opera di difesa spondale in gabbioni a difesa di insediamenti produttivi e abitazioni;

2. OBIETTIVI E RISULTATI ATTESI

L'obiettivo principale dell'intervento è quello di ripristino dell'officiosità e di difesa spondale nell'alveo della fiumara di Picerno al fine di ridurre il rischio idraulico ivi presente.

Matera, 20 marzo 2019

IL CAPO STAFF

Arch. Gaspare Buonsanti



Manuale delle Procedure Operative per il Si.Ge.Co FSC 2014/2020 - Allegato 2a

SCHEDA INTERVENTO

(Opere infrastrutturali pubbliche)

PATTO PER LO SVILUPPO DELLA REGIONE BASILICATA**1 - DATI IDENTIFICATIVI**

SETTORE PRIORITARIO AREA TEMATICA	2 AMBIENTE - Tema Prioritario 12.5 Cambiamento climatico, prevenzione e gestione dei rischi ambientali		
INTERVENTO STRATEGICO	13 Dissesto idrogeologico - Programma di intervento per la Difesa del Suolo		
TITOLO DEL PROGETTO	17IR626/G1 - LAVORI DI COMPLETAMENTO PER LA MESSA IN SICUREZZA DELL'AREA A NORD OVEST DEL CENTRO ABITATO		
Tipo Progetto:	Opera Pubblica - Lavori		
CUP:			
Localizzazione:	BASILICATA Regione	MATERA Provincia	SALANDRA Comune
Soggetto Programmatore:	Regione Basilicata - Giunta Regionale Ente	Dirigente pro-tempore Ufficio Attuazione degli Strumenti Statali e Regionali della Politica Regionale - dott. Elio Manli Responsabile	Via V Verraastro Indirizzo
Responsabile Regionale per l'Attuazione	Regione Basilicata - Ufficio Difesa del Suolo Ente	dirigente pro-tempore - dott.ssa Liliana Santoro Responsabile	Indirizzo Indirizzo
Soggetto Attuatore:	Commissario Straordinario Delegato ex D P C M 21 gennaio 2011 Ente		Via A.M. di Francia, 40 - 75100 Matera Indirizzo
Responsabile Progetto:	Commissario Straordinario Delegato ex D P C M 21 gennaio 2011 Nominativa	Indirizzo Recapiti (email e telefono)	0835 284452
Destinatario del finanziamento:	Ente	Responsabile	Indirizzo

2 - DATI PROCEDURALI

A. Obiettivo Patto al 2017

na

B. Fase procedurale in corso:

Progettazione Definitiva - Esecutiva

C. Iter Procedurale:

	Data Inizio		Data Fine	
	Prevista	Effettiva	Prevista	Effettiva
Progetto di fattibilità tecnica economica				06/11/2017
Progettazione Definitiva	03/06/2019		01/09/2019	
Progettazione Esecutiva	01/09/2019		30/11/2019	
Esecuzione Lavori	20/02/2020		17/10/2020	
Collaudo	20/02/2020		01/11/2020	
Chiusura Intervento	01/11/2020		31/12/2020	
Funzionalità	17/10/2020			

D. Procedura di Aggiudicazione:

Procedura negoziata, ai sensi dell'art. 36 comma 2 lettera c) del D.lgs. 50/2016

Fase gara - Attività esempio:

pubblicazione bando

scadenza offerte

proposta di aggiudicazione

efficacia dell'aggiudicazione

stipula contratto

Data Prevista	Data Effettiva
15/12/2019	
30/12/2019	
14/01/2020	
21/01/2020	
05/02/2020	

3 - PIANO FINANZIARIO

IMPORTO TOTALE INTERVENTO

€ 1.517.208,89

RISORSE GIA' ASSEGNATE o IN FASE DI ASSEGNAZIONE	
Fonte	Importo (€)
FSC 2007/2013	
FSC 2014/2020 (Assegnate con Patto Basilicata)	€ 1.517.208,89
PON 2013/2017 (indicare quale Programma)	
PON 2014/2020 (indicare quale Programma)	
POR FESR 2007-2013	
POR FESR 2014-2020	
POR FSE 2007-2013	
POR FSE 2014-2020	
POR FEASR 2007-2013	
POR FEASR 2014-2020	
Altro (specificare)	
Totale	€ 1.517.208,89
ULTERIORE FABBISOGNO	
Fonte (da definire)	Importo (€)
	€ 0,00
Totale	€ 0,00

4 - PIANO ECONOMICO

IMPATTO FINANZIARIO PER ANNUALITA'

Anno	Importo	
2015		€ 0 00
2016		€ 0 00
2017		€ 0 00
2018		€ 0 00
2019		€ 227 581 33
2020		€ 1 289 627 56
2021		€ 0 00
Totale		€ 1.517.208,89

Data

20/03/2019

Il Responsabile del Progetto

Commissario Sergio Jirano Delegato ex D.P.C.M. 21 gennaio 2011

Il Responsabile Regionale dell'Attuazione

[Firma illeggibile]

*Manuale delle Procedure Operative per il Si.Ge.Co. FSC 2014/2020 - Allegato 1***RELAZIONE INTERVENTO****CODICE INTERVENTO:** 17IR626/G1**TITOLO INTERVENTO:** LAVORI DI COMPLETAMENTO PER LA MESSA IN SICUREZZA DELL'AREA A NORD OVEST DEL CENTRO ABITATO**LOCALIZZAZIONE:** Comune di Salandra (MT)**IMPORTO:** € 1.517.208,89**SOGGETTO ATTUATORE:** Commissario Straordinario Delegato ex D.P.C.M. 21 gennaio 2011**1. DESCRIZIONE INTERVENTO**

Gli interventi previsti per l'area in questione sono le tradizionali palificate ed inoltre, l'unica soluzione che permette la sistemazione definitiva del versante, e riesce a proteggerlo dall'erosioni in atto, è quella che prevede la realizzazione dello spritz beton (calcestruzzo proiettato). Tale soluzione se da un lato è impattante dal punto di vista estetico, dall'altro permette di arrestare definitivamente la fenomenologia erosiva in atto, dal momento che impedisce alle acque di pioggia di scivolare lungo il versante e di asportare materiale per lisciviazione.

2. OBIETTIVI E RISULTATI ATTESI

L'obiettivo è realizzazione di interventi, atti a limitare il rischio idrogeologico e definire nella porzione di territorio, in modo diretto o indiretto, una influenza sensibile sull'area in oggetto.

Sono previsti quelli di salvaguardia, al massimo grado possibile, dell'incolumità delle persone, dell'integrità degli edifici, della funzionalità delle attività economiche, della qualità dei beni ambientali, di evitare gli elementi di rischio, provvedendo alla sistemazione dei versanti e delle aree instabili al fine di proteggere le infrastrutture.

Matera, 20 marzo 2019

IL CAPO STAFF

Arch. Gaspare Buonsanti





Manuale delle Procedure Operative per il Si.Ge.Co. FSC 2014/2020 - Allegato 2a

SCHEDA INTERVENTO

(Opere infrastrutturali pubbliche)

PATTO PER LO SVILUPPO DELLA REGIONE BASILICATA

1 - DATI IDENTIFICATIVI

SETTORE PRIORITARIO AREA TEMATICA	2 AMBIENTE - Tema Prioritario "2.5 Cambiamento climatico prevenzione e gestione dei rischi ambientali"		
INTERVENTO STRATEGICO	13 Dissesto idrogeologico Programma di intervento per la Difesa del Suolo		
TITOLO DEL PROGETTO	17IR030/G1 - LAVORI DI CONSOLIDAMENTO DEL CENTRO STORICO		
Tipo Progetto:	Opera Pubblica - Lavori		
CUP:	G63B16000030002		
Localizzazione:	BASILICATA Regione	MATERA Provincia	GORGOGGLIONE Comune
Soggetto Programmatore:	Regione Basilicata - Giunta Regionale Ente	Dirigente pro-tempore Ufficio Attuazione degli Strumenti Statali e Regionali della Politica Regionale - dott. Elio Mani Responsabile	Via V. Vairastro Indirizzo
Responsabile Regionale per l'Attuazione	Regione Basilicata - Ufficio Difesa del Suolo Ente	dirigente pro-tempore - dott.ssa Liliana Santoro Responsabile	 Indirizzo
Soggetto Attuatore:	Commissario Straordinario Delegato ex D P C M. 21 gennaio 2011 Ente		Via A.M. di Francia, 40 - 75100 Matera Indirizzo
Responsabile Progetto:	Commissario Straordinario Delegato ex D P C M. 21 gennaio 2011 Nominaiuvo		0635 284452 Recapiti (email e telefono)
Destinatario del finanziamento:	Ente	Responsabile	Indirizzo

2 - DATI PROCEDURALI

A. Obiettivo Patto al 2017

n.a.

B. Fase procedurale in corso:

Progetto Definitivo

C. Iter Procedurale:

	Data Inizio		Data Fine	
	Prevista	Effettiva	Prevista	Effettiva
Progetto di fattibilità tecnico economica				06/11/2017
Progettazione Definitiva	03/06/2019		01/09/2019	
Progettazione Esecutiva	30/11/2019		09/01/2020	
Esecuzione Lavori	31/03/2020		27/10/2020	
Collaudo	31/03/2020		11/11/2020	
Chiusura Intervento	11/11/2020		10/01/2021	
Funzionalità	27/10/2020			

D. Procedura di Aggiudicazione:

Procedura negoziata, ai sensi dell'art. 36 comma 2 lettera c) del D lgs. 50/2016

Fase gara - Attività esempio:

pubblicazione bando
 scadenza offerte
 proposta di aggiudicazione
 efficacia dell'aggiudicazione
 stipula contratto

Data Prevista	Data Effettiva
24/01/2020	
08/02/2020	
23/02/2020	
01/03/2020	
16/03/2020	

3 - PIANO FINANZIARIO

IMPORTO TOTALE INTERVENTO

€ 521.125,00

RISORSE GIA' ASSEGNATE o IN FASE DI ASSEGNAZIONE	
Fonte	Importo (€)
FSC 2007/2013	
FSC 2014/2020 (Assegnate con Patto Basilicata)	€ 521.125,00
PON 2013/2017 (indicare quale Programma)	
PON 2014/2020 (indicare quale Programma)	
POR FESR 2007-2013	
POR FESR 2014-2020	
POR FSE 2007-2013	
POR FSE 2014-2020	
POR FEASR 2007-2013	
POR FEASR 2014-2020	
Altro (specificare)	
Totale	€ 521.125,00
ULTERIORE FABBISOGNO	
Fonte	Importo (€)
(da definire)	€ 0,00
Totale	€ 0,00

4 - PIANO ECONOMICO

IMPATTO FINANZIARIO PER ANNUALITA'

Anno	Impatto	
2015		€ 0 00
2016		€ 0 00
2017		€ 0 00
2018		€ 0 00
2019		€ 78 168 75
2020		€ 442 956 25
2021		€ 0 00
Totale		€ 521.125,00

Data 20/03/2019

Il Responsabile del Progetto
 Commissario Straordinario Delegato ex D.P.C.M. 21 gennaio 2011

Il Responsabile Regionale dell'Attuazione

Manuale delle Procedure Operative per il Si.Ge.Co. FSC 2014/2020 - Allegato 1**RELAZIONE INTERVENTO****CODICE INTERVENTO:** 171R030/G1**TITOLO INTERVENTO:** LAVORI DI CONSOLIDAMENTO CENTRO STORICO**LOCALIZZAZIONE:** Comune di Gorgoglione (MT)**IMPORTO:** € 521.125,00**SOGGETTO ATTUATORE:** Commissario Straordinario Delegato ex D.P.C.M. 21 gennaio 2011**1. DESCRIZIONE INTERVENTO**

Gli interventi previsti in progetto mirano, innanzitutto, a rimuovere il rischio connesso con la mobilitazione del movimento roto - traslativo principale, mediante la realizzazione di paratie di micropali, opportunamente dimensionate che si devono attestare nel sub - strato stabile.

Il progetto prevede la realizzazione di opere di contenimento dei terreni, localizzate lungo Via Mergoli costituite da paratie tirantate di micropali collegate da cordolo di testata.

Nello specifico, prevede due interventi:

- realizzazione di paratia tirantata a valle di via Mergoli;
- realizzazione di paratia tirantata a monte di via Mergoli.

2. OBIETTIVI E RISULTATI ATTESI

Obiettivo principale di questi interventi è di mitigare le condizioni di rischio per la pubblica incolumità e di salvaguardare le presistenze antropiche ivi insediate.

In termini generali, e nell'ottica, anche, della sistemazione geotecnica complessiva dell'intero pendio instabile, interessato da movimenti gravitativi, è risultato, pertanto, basilare individuare le soluzioni più opportune per soddisfare la seguente duplice esigenza:

- salvaguardare, primariamente, l'integrità dei fabbricati esistenti e delle infrastrutture coinvolte nelle dinamiche franose;
- mitigare, nel contempo, la condizione di rischio, mediante l'attenuazione dei fattori scatenanti, che innescano i movimenti franosi medesimi.

Matera, 20 marzo 2019

IL CAPO STAFF

Arch. Gaspare Buonsanti



Manuale delle Procedure Operative per il Si Ge Co. FSC 2014/2020 - Allegato 2a

SCHEDA INTERVENTO

(Opere infrastrutturali pubbliche)

PATTO PER LO SVILUPPO DELLA REGIONE BASILICATA

1 - DATI IDENTIFICATIVI

SETTORE PRIORITARIO AREA TEMATICA	2 AMBIENTE - Tema Prioritario "2.5 Cambiamento climatico - prevenzione e gestione dei rischi ambientali"		
INTERVENTO STRATEGICO	13 Dissesto idrogeologico - Programma di intervento per la Difesa del Suolo		
TITOLO DEL PROGETTO	ITIR236/G1 - SISTEMAZIONE DEL VERSANTE SUD EST PIETRAGALLA CENTRO		
Tipo Progetto:	Opera Pubblica - Lavori		
CUP:	G93B16000020002		
Localizzazione:	BASILICATA Regione	POTENZA Provincia	PIETRAGALLA Comune
Soggetto Programmatore:	Regione Basilicata - Giunta Regionale Ente	Dirente pro-tempore Ufficio Attuazione degli Strumenti Statali e Regionali della Politica Regionale - dott. Elio Marti Responsabile	Via V. Verrastro Indirizzo
Responsabile Regionale per l'Attuazione	Regione Basilicata - Ufficio Difesa del Suolo Ente	dirigente pro-tempore - dott.ssa Liliana Santoro Responsabile	 Indirizzo
Soggetto Attuatore:	Commissario Straordinario Delegato ex D.P.C.M. 21 gennaio 2011 Ente		Via A.M. di Francia 40 - 75100 Matera Indirizzo
Responsabile Progetto:	Commissario Straordinario Delegato ex D.P.C.M. 21 gennaio 2011 Nominativo		0635 284452 Recapiti (email e telefono)
Destinatario del finanziamento:	Ente	Responsabile	Indirizzo

2 - DATI PROCEDURALI

A. Obiettivo Patto al 2017: n.a.

B. Fase procedurale in corso: Progettazione Definitiva

C. Iter Procedurale:

	Data Inizio		Data Fine	
	Prevista	Effettiva	Prevista	Effettiva
Progetto di fattibilità tecnico economica				06/11/2017
Progettazione Definitiva	03/06/2019		01/09/2019	
Progettazione Esecutiva	30/11/2019		09/01/2020	
Esecuzione Lavori	31/03/2020		26/03/2021	
Collaudo	31/03/2020		10/04/2021	
Chiusura Intervento	10/04/2021		09/06/2021	
Funzionalità	26/03/2021			

D. Procedura di Aggiudicazione: Procedura negoziata ai sensi dell'art. 36 comma 2 lettera c) del D.lgs. 50/2016

Fase gara - Attività esempio:

pubblicazione bando
 scadenza offerte
 proposta di aggiudicazione
 efficacia dell'aggiudicazione
 stipula contratto

Data Prevista	Data Effettiva
24/01/2020	
08/02/2020	
23/02/2020	
01/03/2020	
16/03/2020	

3 - PIANO FINANZIARIO

L'IMPORTO TOTALE INTERVENTO _____

€ 500.000,00

RISORSE GIÀ ASSEGNATE o IN FASE DI ASSEGNAZIONE	
Fonte	Importo (€)
FSC 2007/2013	
FSC 2014/2020 (Assegnate con Patto Basilicata)	€ 500.000,00
PON 2013/2017 (indicare quale Programma)	
PON 2014/2020 (indicare quale Programma)	
POR FESR 2007-2013	
POR FESR 2014-2020	
POR FSE 2007-2013	
POR FSE 2014-2020	
POR FEASR 2007-2013	
POR FEASR 2014-2020	
Altro (specificare)	
Totale	€ 500.000,00

ULTERIORE FABBISOGNO	
Fonte (da definire)	Importo (€)
	€ 0,00
Totale	€ 0,00

4 - PIANO ECONOMICO

II. ATTO FINANZIARIO PER ANNUALITA'

Anno	Importo	
2015		€ 0 00
2016		€ 0 00
2017		€ 0 00
2018		€ 0 00
2019		€ 75 000 00
2020		€ 375 000 00
2021		€ 50 000 00
Totale		€ 500.000,00

Data

20/03/2019

Il Responsabile del Progetto
 Commissario Straordinario Delegato ex D.P.C.I. 21 gennaio 2011

Il Responsabile Regionale dell'Attuazione



Manuale delle Procedure Operative per il Si.Ge.Co. FSC 2014/2020 - Allegato 1**RELAZIONE INTERVENTO****CODICE INTERVENTO:** 17IR236/G1**TITOLO INTERVENTO:** SISTEMAZIONE DEL VERSANTE SUD EST PIETRAGALLA CENTRO**LOCALIZZAZIONE:** Comune di Pietragalla (PZ)**IMPORTO:** € 500.000,00**SOGGETTO ATTUATORE:** Commissario Straordinario Delegato ex D.P.C.M. 21 gennaio 2011**1. DESCRIZIONE INTERVENTO**

Il progetto prevede la realizzazione di due tratti di paratia di pali di grande diametro (\varnothing 800 mm.) da realizzare nella zona posta a valle di Via Vittorio Emanuele III° in pieno centro abitato di Pietragalla. La paratia sarà sfalsata piano altimetricamente in modo da garantire in maniera ottimale la "protezione" dei fabbricati sovrastanti.

I pali saranno innestati in una trave di collegamento realizzata in testa ai pali, al fine di contenere con continuità la parte del volume di terreno interessato dal movimento franoso.
Le opere che si prevedono si possono riassumere in una paratia

2. OBIETTIVI E RISULTATI ATTESI

L'opera di sostegno in progetto ha la finalità di prevenire un arretramento della scarpata verso monte e di migliorare le condizioni di stabilità attuali e potenziali del versante anche in condizioni di una falda prossima al piano campagna.

Matera, 20 marzo 2019

IL CAPO STAFF

Arch. Gaspare Buonsanti



1300

Manuale delle Procedure Operative per il Si Ge Co. FSC 2014/2020 - Allegato 2a

SCHEDA INTERVENTO

(Opere infrastrutturali pubbliche)

PATTO PER LO SVILUPPO DELLA REGIONE BASILICATA

1 - DATI IDENTIFICATIVI

SETTORE PRIORITARIO
AREA TEMATICA

2 AMBIENTE Tema Prioritario "2.5 Cambiamento climatico prevenzione e gestione dei rischi ambientali"

INTERVENTO STRATEGICO

13 Dissesto idrogeologico - Programma di intervento per la Difesa del Suolo

TITOLO DEL PROGETTO

17IR491/G1 - CONSOLIDAMENTO DELL'AREA DI VALLE DI CORSO DANTE

Tipo Progetto:

Opera Pubblica - Lavori

CUP:

Localizzazione:

BASILICATA	MATERA	SALANDRA
Regione	Provincia	Comuna

Soggetto Programmatore:

Regione Basilicata - Giunta Regionale	Direttore pro-tempore Ufficio Attuazione degli Strumenti Statali e Regionali della Politica Regionale - dott. Elio Manti	Via V Verrastro
Ente	Responsabile	Indirizzo

Responsabile Regionale per l'Attuazione

Regione Basilicata - Ufficio Difesa del Suolo	direttore pro-tempore - dott.ssa Liliana Santoro	
Ente	Responsabile	Indirizzo

Soggetto Attuatore:

Commissario Straordinario Delegato ex D P C M 21 gennaio 2011	Via A.M. di Francia, 40 - 75100 Matera
Ente	Indirizzo

Responsabile Progetto:

Commissario Straordinario Delegato ex D P C M 21 gennaio 2011	0835 284452
Nominativo	Recapiti (email e telefono)

Destinatario del finanziamento:

Ente	Responsabile	Indirizzo
------	--------------	-----------

2 - DATI PROCEDURALI

A. Obiettivo Fatto al 2017 na

B. Fase procedurale in corso: Progetto Definitivo

C. Iter Procedurale:

	Data Inizio		Data Fine	
	Prevista	Effettiva	Prevista	Effettiva
Progetto di fattibilità tecnico economico				06/11/2017
Progettazione Definitiva	03/06/2019		01/09/2019	
Progettazione Esecutiva	30/11/2019		09/01/2020	
Esecuzione Lavori	31/03/2020		27/10/2020	
Collaudo	31/03/2020		11/11/2020	
Chiusura Intervento	11/11/2020		10/01/2021	
Funzionalità	27/10/2020			

D. Procedura di Aggiudicazione: Procedura negoziata, ai sensi dell'art. 36 comma 2 lettera c) del D. lgs. 50/2016

Fase gara - Attività esempio:	Data Prevista	Data Effettiva
pubblicazione bando	24/01/2020	
scadenza offerte	08/02/2020	
proposta di aggiudicazione	23/02/2020	
efficacia dell'aggiudicazione	01/03/2020	
stipula contratto	16/03/2020	

3 - PIANO FINANZIARIO

IMPORTO TOTALE INTERVENTO

€ 925.000,00

RISORSE GIÀ ASSEGNATE o IN FASE DI ASSEGNAZIONE	
Fonte	Importo (€)
FSC 2007/2013	
FSC 2014/2020 (Assegnate con Patto Basilicata)	€ 925.000,00
PON 2013/2017 (indicare quale Programma)	
PON 2014/2020 (indicare quale Programma)	
POR FESR 2007-2013	
POR FESR 2014-2020	
POR FSE 2007-2013	
POR FSE 2014-2020	
POR FEASR 2007-2013	
POR FEASR 2014-2020	
Altro (specificare)	
Totale	€ 925.000,00
ULTERIORE FABBISOGNO	
Fonte	Importo (€)
(da definire)	€ 0,00
Totale	€ 0,00

4 - PIANO ECONOMICO

IMPATTO FINANZIARIO PER ANNUALITA'

Anno	Importo	
2015		€ 0 00
2016		€ 0 00
2017		€ 0 00
2018		€ 0 00
2019		€ 138 750 00
2020		€ 786 250 00
2021		€ 0 00
Totale		€ 925.000,00

Data

20/03/2019

Il Responsabile del Progetto
Commissario Straordinario Delegato ex D.P.C.M. 21 gennaio 2011

Il Responsabile Regionale dell'Attuazione



*Manuale delle Procedure Operative per il Si.Ge.Co. FSC 2014/2020 - Allegato 1***RELAZIONE INTERVENTO****CODICE INTERVENTO:** 17IR491/G1**TITOLO INTERVENTO:** CONSOLIDAMENTO DELL'AREA DI VALLE DI CORSO DANTE**LOCALIZZAZIONE:** Comune di Salandra (MT) – centro abitato - C.so Dante**IMPORTO:** € 925.000,00**SOGGETTO ATTUATORE:** Commissario Straordinario Delegato ex D.P.C.M. 21 gennaio 2011**1. DESCRIZIONE INTERVENTO**

L'area, sul versante sud occidentale dell'abitato, è caratterizzata da una notevole acclività. Immediatamente a valle dell'abitato è possibile riconoscere una larga corona di frana. Sul lato destro di detta corona di frana, interessata dall'intervento, è presente un movimento franoso di media profondità del tipo scorrimento traslazionale, che evolve verso il basso in una colata di terra e/o di fango.

L'intervento di cui in premessa, si struttura come segue:

- Paratia di pali e micropali;
- Sistema di drenaggio.

2. OBIETTIVI E RISULTATI ATTESI

Gli interventi previsti hanno l'obiettivo di consolidare l'area interessata dalla frana al fine di garantire una maggiore stabilizzazione, nonché maggiore sicurezza e salvaguardia dell'incolumità.

Matera, 20 marzo 2019

IL CAPO STAFF

Arch. Gaspare Buonsanti



SCHEMA INTERVENTO

(Opere infrastrutturali pubbliche)

PATTO PER LO SVILUPPO DELLA REGIONE BASILICATA

1 - DATI IDENTIFICATIVI

SETTORE PRIORITARIO
AREA TEMATICA

2 AMBIENTE - Tema Prioritario "2.5 Cambiamento climatico prevenzione e gestione dei rischi ambientali"

INTERVENTO STRATEGICO

13 Dissesto idrogeologico - Programma di intervento per la Difesa del Suolo

TITOLO DEL PROGETTO

17IR589/G1 - SISTEMAZIONE IDROGEOLOGICA FOSSO SAN PIETRO

Tipo Progetto:

Opera Pubblica - Lavori

CUP:

Localizzazione:

BASILICATA	MATERA	POMARICO
Regione	Provincia	Comune

Soggetto Programmatore:

Regione Basilicata - Giunta Regionale	Dirigente pro-tempore Ufficio Attuazione degli Strumenti Statali e Regionali della Politica Regionale - dott. Elio Mani	Via V. Verrastro
Ente	Responsabile	Indirizzo

Responsabile Regionale per l'Attuazione

Regione Basilicata - Ufficio Difesa del Suolo	dirigente pro-tempore - dott.ssa Liliana Santoro	
Ente	Responsabile	Indirizzo

Soggetto Attuatore:

Commissario Straordinario Delegato ex D.P.C.M. 21 gennaio 2011		Via A.M. di Francia, 40 - 75100 Matera
Ente		Indirizzo

Responsabile Progetto:

Commissario Straordinario Delegato ex D.P.C.M. 21 gennaio 2011		0835 284452
Nominativo	Recapiti (email e telefono)	

Destinatario del finanziamento:

Ente	Responsabile	Indirizzo
------	--------------	-----------

2 - DATI PROCEDURALI

A. Obiettivo Patto al 2017 n.a

B. Fase procedurale in corso: Progetto Definitivo

C. Itar Procedurale:

Progetto di fattibilità tecnico economica
 Progettazione Definitiva
 Progettazione Esecutiva
 Esecuzione Lavori
 Collaudo
 Chiusura Intervento
 Funzionalità

	Data Inizio		Data Fine	
	Prevista	Effettiva	Prevista	Effettiva
				06/11/2017
	03/06/2019		01/09/2019	
	30/11/2019		09/01/2020	
	31/03/2020		25/01/2021	
	31/03/2020		09/02/2021	
	09/02/2021		10/04/2021	
	25/01/2021			

D. Procedura di Aggiudicazione: Procedura negoziata, ai sensi dell'art. 36 comma 2 lettera c) del D.lgs. 50/2016

Fase gara - Attività esempio:

pubblicazione bando
 scadenza offerte
 proposta di aggiudicazione
 efficacia dell'aggiudicazione
 stipula contratto

Data Prevista	Data Effettiva
24/01/2020	
08/02/2020	
23/02/2020	
01/03/2020	
16/03/2020	

3 - PIANO FINANZIARIO

IMPORTO TOTALE INTERVENTO

€ 900 000,00

RISORSE GIA' ASSEGNATE o IN FASE DI ASSEGNAZIONE	
Fonte	Importo (€)
FSC 2007/2013	
FSC 2014/2020 (Assegnate con Patto Basilicata)	€ 900.000,00
PON 2013/2017 (indicare quale Programma)	
PON 2014/2020 (indicare quale Programma)	
POR FESR 2007-2013	
POR FESR 2014-2020	
POR FSE 2007-2013	
POR FSE 2014-2020	
POR FEASR 2007-2013	
POR FEASR 2014-2020	
Altro (specificare)	
Totale	€ 900.000,00
ULTERIORE FABBISOGNO	
Fonte (da definire)	Importo (€)
	€ 0,00
Totale	€ 0,00

4 - PIANO ECONOMICO

IMPATTO FINANZIARIO PER ANNUALITA'

Anno	Impatto	
2015		€ 0 00
2016		€ 0 00
2017		€ 0 00
2018		€ 0 00
2019		€ 135 000 00
2020		€ 675 000 00
2021		€ 90 000 00
Totale		€ 900.000,00

Data

20/03/2010

Il Responsabile del Progetto
 Commissario Straordinario Delegato ex D.P.C.N. 21 gennaio 2011

Il Responsabile Regionale dell'Attuazione

*Manuale delle Procedure Operative per il Si.Ge.Co. FSC 2014/2020 - Allegato 1***RELAZIONE INTERVENTO****CODICE INTERVENTO:** 17IR589/G1**TITOLO INTERVENTO:** SISTEMAZIONE IDROGEOLOGICA FOSSO SAN PIETRO**LOCALIZZAZIONE:** Comune di Pomarico (MT) – Fosso San Pietro**IMPORTO:** € 900.000,00**SOGGETTO ATTUATORE:** Commissario Straordinario Delegato ex D.P.C.M. 21 gennaio 2011**1. DESCRIZIONE INTERVENTO**

Il progetto riguarda essenzialmente il consolidamento e la sistemazione della parte urbana dell'area a valle della strada comunale di viale Kennedy immediatamente a monte del fosso San Pietro e della scarpata del fosso stesso ricadenti.

Alla luce di quanto esplicitato, gli interventi previsti nel presente progetto si riassumono in:

- Consolidamento dell'area da eseguire con pali alla base del corpo di frana, micropali tiranti e gabbionate lungo il ciglio della strada;
- Raccolta, disciplinamento e smaltimento delle acque meteoriche;
- Sistemazione, con idrosemina, graticciate ed altri interventi di ingegneria ambientale delle scarpate
- Sistemazione dell'impluvio dei fossi con canalette in calcestruzzo cementizio.

2. OBIETTIVI E RISULTATI ATTESI

L'obiettivo principale dell'intervento è quello di assicurare un livello di sicurezza adeguato. E il presente progetto rappresenta una soluzione tecnica compatibile con il contesto ambientale in cui si va ad inserire e al contempo garantisce la salvaguardia delle infrastrutture esistenti.

Gli interventi andrebbero a migliorare le condizioni precarie dell'area di coronamento ed allontanerebbero il pericolo di scivolamento del versante.

Matera, 20 marzo 2019

IL CAPO STAFF

Arch. Gaspare Buonsanti





Manuale delle Procedure Operative per il Si Ge Co. FSC 2014/2020 - Allegato 2a

SCHEDA INTERVENTO

(Opere infrastrutturali pubbliche)

PATTO PER LO SVILUPPO DELLA REGIONE BASILICATA

1 - DATI IDENTIFICATIVI

SETTORE PRIORITARIO
AREA TEMATICA

INTERVENTO STRATEGICO

TITOLO DEL PROGETTO

Tipo Progetto:

CUP:

Localizzazione:

Soggetto Programmatore:

Responsabile Regionale per
l'Attuazione

Soggetto Attuatore:

Responsabile Progetto:

Destinatario del finanziamento:

2 AMBIENTE - Tema Prioritario "2.5 Cambiamento climatico prevenzione e gestione dei rischi ambientali"

13. Dissesto idrogeologico - Programma di intervento per la Difesa del Suolo

17IR057/G1 - LAVORI DI RIPRISTINO OFFICIOSITA' IDRAULICA E PROTEZIONE SPONDALE FIUME CAVONE

Opera Pubblica - Lavori

BASILICATA	MATERA	SCANZANO JONICO
Regione	Provincia	Comune
Regione Basilicata - Giunta Regionale	Dirigente pro-tempore Ufficio Attuazione degli Strumenti Statali e Regionali della Politica Regionale - dott. Elio Manli	Via V. Verrastro
Ente	Responsabile	Indirizzo
Regione Basilicata - Ufficio Difesa del Suolo	dirigente pro-tempore - dott.ssa Liliana Santoro	
Ente	Responsabile	Indirizzo
Commissario Straordinario Delegato ex D P C M 21 gennaio 2011		Via A. M. di Francia, 40 - 75100 Matera
Ente		Indirizzo
Commissario Straordinario Delegato ex D P C M 21 gennaio 2011		0835 26445
Nominativo		Recapiti (email e telefono)
Ente	Responsabile	Indirizzo

2 - DATI PROCEDURALI

A. Obiettivo previsto al 2017

na

B. Fase procedurale in corso.

Studio di fattibilità tecnico-economica

C. Iter Procedurale:

	Data Inizio		Data Fine	
	Prevista	Effettiva	Prevista	Effettiva
Progetto di fattibilità tecnico-economica				06/11/2017
Progettazione Definitiva	30/05/2019		11/11/2019	
Progettazione Esecutiva	11/11/2019		21/12/2019	
Esecuzione Lavori	12/03/2020		07/03/2021	
Collaudo	12/03/2020		22/03/2021	
Chiusura Intervento	22/03/2021		21/05/2021	
Funzionalità	07/03/2021			

D. Procedura di Aggiudicazione:

Procedura negoziata ai sensi dell'art. 36 comma 2 lettera c) del D.lgs. 50/2016

Fase gara - Attività esempio:

pubblicazione bando

Data Prevista

05/01/2020

Data Effettiva

scadenza offerte

20/01/2020

proposta di aggiudicazione

04/02/2020

efficacia dell'aggiudicazione

11/02/2020

stipula contratto

26/02/2020

3 - PIANO FINANZIARIO

IMPORTO TOTALE INTERVENTO

€ 700.000,00

RISORSE GIA' ASSEGNATE o IN FASE DI ASSEGNAZIONE	
Fonte	Importo (€)
FSC 2007/2013	
FSC 2014/2020 (Assegnate con Patto Basilicata)	
PON 2013/2017 (indicare quale Programma)	€ 700.000,00
PON 2014/2020 (indicare quale Programma)	
POR FESR 2007-2013	
POR FESR 2014-2020	
POR FSE 2007-2013	
POR FSE 2014-2020	
POR FEASR 2007-2013	
POR FEASR 2014-2020	
Altro (specificare)	
Totale	€ 700.000,00
ULTERIORE FABBISOGNO	
Fonte (da definire)	Importo (€)
	€ 0,00
Totale	€ 0,00

4 - PIANO ECONOMICO

IMPATTO FINANZIARIO PER ANNUALITA'

Anno	Impatto	
2015		€ 0 00
2016		€ 0 00
2017		€ 0 00
2018		€ 0 00
2019		€ 105 000 00
2020		€ 455 000 00
2021		€ 140 000 00
Totale		€ 700 000,00

Data 20/03/2019

Il Responsabile del Progetto
 Commissario Straordinario Delegato ex D.P.C.M. 21 gennaio 2011

Il Responsabile Regionale dell'Attuazione

*Manuale delle Procedure Operative per il Si.Ge.Co. FSC 2014/2020 - Allegato 1***RELAZIONE INTERVENTO**

CODICE INTERVENTO: 17IR057/G1
TITOLO INTERVENTO: LAVORI DI RIPRISTINO OFFICIOSITÀ IDRAULICA E PROTEZIONE SPONDALE FIUME CAVONE
LOCALIZZAZIONE: Comune di Scanzano Jonico (MT) – Fiume Cavone
IMPORTO: € 700.000,00
SOGGETTO ATTUATORE: Commissario Straordinario Delegato ex D.P.C.M. 21 gennaio 2011

1. DESCRIZIONE INTERVENTO

Gli interventi previsti sono riconducibili sostanzialmente al prelievo di materiale in alveo, asportazione di vegetazione arbustiva ed arborea, anche sdradicati ed abbattuti e ricostruzione della sponda erosa.

2. OBIETTIVI E RISULTATI ATTESI

L'obiettivo è quello ripristinare l'officiosità dei corsi d'acqua e delle idonee sezioni idriche. Inoltre gli interventi sono stati dimensionati in modo da garantire che la portata di piena calcolata per un tempo di ritorno pari a 30 anni sia contenuta entro gli argini così realizzati.

Matera, 20 marzo 2019

IL CAPO STAFF
Arch. Gaspare Buonsanti



Manuale delle Procedure Operative per il Si Ge.Co FSC 2014/2020 - Allegato 2a

SCHEDA INTERVENTO

(Opere infrastrutturali pubbliche)

PATTO PER LO SVILUPPO DELLA REGIONE BASILICATA

1 - DATI IDENTIFICATIVI

SETTORE PRIORITARIO
AREA TEMATICA

2 AMBIENTE - Tema Prioritario "2.5 Cambiamento climatico, prevenzione e gestione dei rischi ambientali"

INTERVENTO STRATEGICO

13 Dissesto idrogeologico - Programma di intervento per la Difesa del Suolo

TITOLO DEL PROGETTO

17IR010/G1 - LAVORI DI DIFESA SPONDALE - RIPRISTINO INFRASTRUTTURALE IN DESTRA DEL FIUME BASENTO (ASI MATERA) - Area A

Tipo Progetto:

Opera Pubblica - Lavori

CUP:

Localizzazione:

BASILICATA	MATERA	FERRANDINA
Regione	Provincia	Comune

Soggetto Programmato:

Regione Basilicata - Giunta Regionale	Dirigente pro-tempore Ufficio Attuazione degli Strumenti Statali e Regionali della Politica Regionale - dott. Elio Manti	Via V. Verrastro
Ente	Responsabile	Indirizzo

Responsabile Regionale per l'Attuazione

Regione Basilicata - Ufficio Difesa del Suolo	dirigente pro-tempore - dott.ssa Luana Santoro	
Ente	Responsabile	Indirizzo

Soggetto Attuatore:

Commissario Straordinario Delegato ex D.P.C.M. 21 gennaio 2011	Via A.M. di Francia, 40 - 75100 Matera
Ente	Indirizzo

Responsabile Progetto:

Commissario Straordinario Delegato ex D.P.C.M. 21 gennaio 2011	0835 284452
Nominativo	Recapiti (email e telefono)

Destinatario del finanziamento:

Ente	Responsabile	Indirizzo
------	--------------	-----------

2 - DATI PROCEDURALI

A. Obiettivo Patto al 2017 na

B. Fase procedurale in corso: Progetto Definitivo

C. Iter Procedurale:

	Data Inizio		Data Fine	
	Prevista	Effettiva	Prevista	Effettiva
Progetto di fattibilità tecnico economica				05/11/2017
Progettazione Definitiva	01/03/2019		01/05/2019	
Progettazione Esecutiva	01/05/2019		27/12/2019	
Esecuzione Lavori	09/06/2020		01/12/2021	
Collaudo	09/06/2020		30/01/2022	
Chiusura Intervento	30/01/2022		31/03/2022	
Funzionalità	01/12/2021			

D. Procedura di Aggiudicazione: Procedura ordinaria, ai sensi dell'art. 36 comma 2 lettera d) del D.lgs. 50/2016

Fase gara - Attività esempio:

pubblicazione bando
 scadenza offerte
 proposta di aggiudicazione
 efficacia dell'aggiudicazione
 stipula contratto

Data Prevista	Data Effettiva
26/01/2020	
25/02/2020	
11/03/2020	
15/04/2020	
25/05/2020	

3 - PIANO FINANZIARIO

IMPORTO TOTALE INTERVENTO

€ 7.000.000,00

RISORSE GIÀ ASSEGNATE o IN FASE DI ASSEGNAZIONE	
Fonte	Importo (€)
FSC 2007/2013	
FSC 2014/2020 (Assegnate con Patto Basilicata)	€ 7.000.000,00
PON 2013/2017 (indicare quale Programma)	
PON 2014/2020 (indicare quale Programma)	
POR FESR 2007-2013	
POR FESR 2014-2020	
POR FSE 2007-2013	
POR FSE 2014-2020	
POR FEASR 2007-2013	
POR FEASR 2014-2020	
Altro (specificare)	
Totale	€ 7.000.000,00

ULTERIORE FABBISOGNO	
Fonte (da definire)	Importo (€)
	€ 0,00
Totale	€ 0,00

4 - PIANO ECONOMICO

IMPATTO FINANZIARIO PER ANNUALITÀ

Ann	Impatto	
2016		€ 0 00
2017		€ 0 00
2018		€ 0 00
2019		€ 700 000 00
2020		€ 2 800 000 00
2021		€ 3 150 000 00
2022		€ 350 000 00
Totale		€ 7.000.000,00

Data

20/03/2019

Il Responsabile del Progetto
Commissario Straordinario Delegato ex D.P.C.M. 21 gennaio 2011

Il Responsabile Regionale dell'Attuazione



*Manuale delle Procedure Operative per il Si.Ge.Co. FSC 2014/2020 - Allegato 1***RELAZIONE INTERVENTO****CODICE INTERVENTO:** 17IR010/G1**TITOLO INTERVENTO:** LAVORI DI DIFESA SPONDALE-RISPRISTINO INFRASTRUTTURE IN DX DEL F. BASENTO (ASI MATERA)-AREA A**LOCALIZZAZIONE:** Comune di Ferrandina (MT) – Zona Industriale**IMPORTO:** € 7.000.000,00**SOGGETTO ATTUATORE:** Commissario Straordinario Delegato ex D.P.C.M. 21 gennaio 2011**1. DESCRIZIONE INTERVENTO**

Gli interventi in progetto prevedono il ripristino degli argini danneggiati e/o distrutti, il ripristino dello sbocco del canale Giardinello, la ricostruzione della viabilità consortile distrutta e la ricostruzione del collettore fognario.

La stabilizzazione di una sponda richiede la costruzione di un'opera di sostegno che oltre a garantire il consolidamento richiesto, deve anche non alterare il regime di filtrazione naturale tra corso d'acqua e sponda. Inoltre la presenza di terreni di fondo e di sponda saturi d'acqua, e fenomeni di erosione del fondo prevedibili, impone l'uso di strutture flessibili e adattabili alle diverse situazioni nel tempo, senza perdita di funzionalità. Pertanto la soluzione progettuale è quella delle strutture in gabbioni che garantiscono flessibilità, capacità drenante e resistenza strutturale.

2. OBIETTIVI E RISULTATI ATTESI

L'obiettivo è quello di ripristinare gli argini, e le opere connesse, e salvaguardare il territorio danneggiato e/o distrutto dalle piene del fiume Basento a seguito degli eventi meteorici.

L'intervento sarà eseguito con tecniche di ingegneria naturalistica: realizzazione di argini in terra e rotezione in materiali naturali.

Matera, 20 marzo 2019

IL CAPO STAFF

Arch. Gaspare Buonsanti



Manuale delle Procedure Operative per il Si Ge.Co. FSC 2014/2020 - Allegato 2a

SCHEDA INTERVENTO

(Opere infrastrutturali pubbliche)

PATTO PER LO SVILUPPO DELLA REGIONE BASILICATA**1 - DATI IDENTIFICATIVI**

SETTORE PRIORITARIO AREA TEMATICA	2 AMBIENTE - Tema Prioritario "2.5 Cambiamento climatico prevenzione e gestione dei rischi ambientali"		
INTERVENTO STRATEGICO	13 Dissesto idrogeologico - Programma di intervento per la Difesa del Suolo		
TITOLO DEL PROGETTO	171R029/G1 - LAVORI DI INTEGRAZIONE AL CONSOLIDAMENTO RIONE CASALE		
Tipo Progetto:	Opera Pubblica - Lavori		
CUP:			
Localizzazione:	BASILICATA Regione	POTENZA Provincia	LAVELLO Comune
Soggetto Programmatore:	Regione Basilicata - Giunta Regionale Ente	Dirigente pro-tempore Ufficio Attuazione degli Strumenti Statali e Regionali della Politica Regionale - dott. Elio Manfrè Responsabile	Via V. Verrastro Indirizzo
Responsabile Regionale per l'Attuazione	Regione Basilicata - Ufficio Difesa del Suolo Ente	dirigente pro-tempore - dot.ssa Liliana Santoro Responsabile	 Indirizzo
Soggetto Attuatore:	Commissario Straordinario Delegato ex D P C M 21 gennaio 2011 Ente		Via A.M. di Francia, 40 - 75100 Matera Indirizzo
Responsabile Progetto:	Commissario Straordinario Delegato ex D P C M 21 gennaio 2011 Nominaliva		0835 284452 Recapiti (email e telefono)
Destinatario del finanziamento:	Ente	Responsabile	Indirizzo

2 - DATI PROCEDURALI

A. Obiettivo Fatto al 20 n 3

B. Fase procedurale in corso: Progetto di fattibilità tecnico economica

C. Iter Procedurale:

	Data Inizio		Data Fine	
	Prevista	Effettiva	Prevista	Effettiva
Progetto di fattibilità tecnico economica				06/11/2017
Progettazione Definitiva	03/06/2019		01/09/2019	
Progettazione Esecutiva	30/11/2019		09/01/2020	
Esecuzione Lavori	31/03/2020		26/11/2020	
Collaudo	31/03/2020		11/12/2020	
Chiusura Intervento	11/12/2020		09/02/2021	
Funzionalità	26/11/2020			

D. Procedura di Aggiudicazione: Procedura negoziata ai sensi dell'art. 36 comma 2 lettera c) del D.lgs. 50/2016

Fase gara - Attività esemplificative

	Data Prevista	Data Effettiva
pubblicazione bando	24/01/2020	
scadenza offerte	08/02/2020	
proposta di aggiudicazione	23/02/2020	
efficacia dell'aggiudicazione	01/03/2020	
stipula contratto	16/03/2020	

3 - PIANO FINANZIARIO

IMPORTO TOTALE INTERVENTO

€ 685.000,00

RISORSE GIA' ASSEGNATE o IN FASE DI ASSEGNAZIONE	
Fonte	Importo (€)
FSC 2007/2013	
FSC 2014/2020 (Assegnate con Patto Basilicata)	€ 685.000,00
PON 2013/2017 (indicare quale Programma)	
PON 2014/2020 (indicare quale Programma)	
POR FESR 2007-2013	
POR FESR 2014-2020	
POR FSE 2007-2013	
POR FSE 2014-2020	
POR FEASR 2007-2013	
POR FEASR 2014-2020	
Altro (specificare)	
Totale	€ 685.000,00
ULTERIORE FABBISOGNO	
Fonte (da definire)	Importo (€)
	€ 0,00
Totale	€ 0,00

4 - PIANO ECONOMICO

IMPATTO FINANZIARIO PER ANNUALITA'

Anno	Impatto	
2015		€ 0 00
2016		€ 0 00
2017		€ 0 00
2018		€ 0 00
2019		€ 102 750 00
2020		€ 582 250 00
2021		€ 0 00
Totale		€ 685.000,00

OGGI

20/03/2019

Il Responsabile del Progetto
 Commissario Straordinario Delegato ex D.P.C.M. 21 gennaio 2011

Il Responsabile Regionale dell'Attuazione



*Manuale delle Procedure Operative per il Si.Ge.Co. FSC 2014/2020 - Allegato 1***RELAZIONE INTERVENTO**

CODICE INTERVENTO: 17IR029/G1

TITOLO INTERVENTO: LAVORI DI INTEGRAZIONE AL CONSOLIDAMENTO RIONE CASALE

LOCALIZZAZIONE: Comune di Lavello – Rione casale

IMPORTO: € 685.000,00

SOGGETTO ATTUATORE: Commissario Straordinario Delegato ex D.P.C.M. 21 gennaio 2011

1. DESCRIZIONE INTERVENTO

Il progetto prevede la realizzazione di una paratia lineare di pali e la sua posizione lungo il pendio è tale da garantire la stabilità dei fabbricati e le infrastrutture poste a monte, in quanto blocca il progredire dei fenomeni franosi e contribuisce a ridurre alcuni fenomeni di fessurazioni dei fabbricati posti a monte dell'intervento della palificata. Al momento sono presenti alcune opere di contenimento superficiali con cui si è proceduto a gradonare l'area sottostante i fabbricati. Altra opera che si intende realizzare è la stabilizzazione di un tratto del Corso Vittorio Emanuele che risulta dissestato e sconnesso a seguito di cedimenti della carreggiata stradale e del muro di contenimento. Il muro di contenimento della strada verrà scaricato dalla spinta della strada di monte tramite la realizzazione di una batteria di micropali da eseguire immediatamente a monte dello stesso, nel contempo verranno riempite due grotte sottostanti al fine di contribuire al consolidamento della sede stradale sovrastante. L'impatto sull'ambiente circostante della paratia di grosso diametro è praticamente nullo per gli effetti del ricoprimento con terreno e la messa a dimora di essenze arboree autoctone di facile adattamento al clima del luogo.

2. OBIETTIVI E RISULTATI ATTESI

L'intervento previsto in progetto porta al completamento e salvaguardia dal dissesto idrogeologico del territorio interessato e si aggiunge a diversi altri interventi similari già realizzati negli anni precedenti nel rione Casale, che hanno contribuito a ridurre il rischio di frana. Sostanzialmente le opere previste in progetto hanno lo scopo di mitigare il rischio di ulteriori potenziali dissesti innescabili dal progredire dei fenomeni gravitativi che interessano il versante.

Matera, 20 marzo 2019

IL CAPO STAFF

Arch. Gaspare Buonsanti

Manuale delle Procedure Operative per il Si.Ge.Co. FSC 2014/2020 - Allegato 2a

SCHEDA INTERVENTO

(Opere infrastrutturali pubbliche)

PATTO PER LO SVILUPPO DELLA REGIONE BASILICATA**1 - DATI IDENTIFICATIVI**SETTORE PRIORITARIO
AREA TEMATICA

2 AMBIENTE Tema Prioritario 2.5 Cambiamento climatico, prevenzione e gestione dei rischi ambientali

INTERVENTO STRATEGICO

13 Dissesto idrogeologico - Programma di intervento per la Difesa del Suolo

TITOLO DEL PROGETTO

1 IR559/G1 - COMPLETAMENTO PER LA MESSA IN SICUREZZA DELL'AREA R4 NELLA ZONA SUD DEL CENTRO ABITATO

Tipo Progetto:

Opera Pubblica - Lavori

CUP:

G53B16000010002

Localizzazione:

BASILICATA	MATERA	ACCETTURA
Regione	Provincia	Comune

Soggetto Programmatore:

Regione Basilicata - Giunta Regionale	Dirigente pro-tempore Ufficio Attuazione degli Strumenti Statali e Regionali della Politica Regionale - dott. Elio Manli	Via V. Verrastrò
Ente	Responsabile	Indirizzo

Responsabile Regionale per l'Attuazione

Regione Basilicata - Ufficio Difesa del Suolo	dirigente pro-tempore - dott.ssa Liliana Santoro	
Ente	Responsabile	Indirizzo

Soggetto Attuatore:

Commissario Straordinario Delegato ex D.P.C.M. 21 gennaio 2011	Via A.M. di Francia, 40 - 75100 Matera
Ente	Indirizzo

Responsabile Progetto:

Commissario Straordinario Delegato ex D.P.C.M. 21 gennaio 2011	0835 284452
Nominativo	Recapiti (email e telefono)

Destinatario del finanziamento:

Ente	Responsabile	Indirizzo
------	--------------	-----------

2 - DATI PROCEDURALI

A. Obiettivo Fatto al 2017

n.a.

B. Fase procedurale in corso:

Progettazione Definitiva

C. Iter Procedurale:

	Data Inizio		Data Fine	
	Prevista	Effettiva	Prevista	Effettiva
Progetto di fattibilità tecnico economica				06/11/2017
Progettazione Definitiva	03/06/2019		01/09/2019	
Progettazione Esecutiva	30/11/2019		09/01/2020	
Esecuzione Lavori	31/03/2020		27/10/2020	
Collaudo	31/03/2020		11/11/2020	
Chiusura Intervento	11/11/2020		10/01/2021	
Funzionalità	27/10/2020			

D. Procedura di Aggiudicazione:

Procedura negoziata ai sensi dell'art. 36 comma 2 lettera c) del D. lgs. 50/2016

Fase gara - Attività esemplio:

pubblicazione bando

Data Prevista

24/01/2020

Data Effettiva

scadenza offerte

08/02/2020

proposta di aggiudicazione

23/02/2020

efficacia dell'aggiudicazione

01/03/2020

stipula contratto

16/03/2020

3 - PIANO FINANZIARIO

IMPORTO TOTALE INTERVENTO

€ 869.875,00

RISORSE GIA' ASSEGNATE o IN FASE DI ASSEGNAZIONE	
Fonte	Importo (€)
FSC 2007/2013	
FSC 2014/2020 (Assegnate con Patto Basilicata)	€ 869.875,00
PON 2013/2017 (indicare quale Programma)	
PON 2014/2020 (indicare quale Programma)	
POR FESR 2007-2013	
POR FESR 2014-2020	
POR FSE 2007-2013	
POR FSE 2014-2020	
POR FEASR 2007-2013	
POR FEASR 2014-2020	
Altro (specificare)	
Totale	€ 869.875,00
ULTERIORE FABBISOGNO	
Fonte	Importo (€)
(Da definire)	€ 0,00
Totale	€ 0,00

4 - PIANO ECONOMICO

IMPATTO FINANZIARIO PER ANNUALITA'

Anno	Impatto	
2015		€ 0 00
2016		€ 0 00
2017		€ 0 00
2018		€ 0 00
2019		€ 130 481,25
2020		€ 739 393,75
2021		€ 0 00
Totale		€ 869 875,00

Data

20/03/2019

Il Responsabile del Progetto

Il Responsabile del Progetto è il D.P.C.N. 21 gennaio 2011

Il Responsabile Regionale dell'Attuazione

*Manuale delle Procedure Operative per il Si.Ge.Co. FSC 2014/2020 - Allegato 1***RELAZIONE INTERVENTO**

CODICE INTERVENTO: 17IR559/G1

TITOLO INTERVENTO: COMPLETAMENTO PER LA MESSA IN SICUREZZA DELL'AREA R4 NELLA ZONA SUD DEL CENTRO ABITATO

LOCALIZZAZIONE: Comune di Accettura (MT) – area sud del centro abitato

IMPORTO: € 869.875,00

SOGGETTO ATTUATORE: Commissario Straordinario Delegato ex D.P.C.M. 21 gennaio 2011

1. DESCRIZIONE INTERVENTO

L'obiettivo principale dell'intervento è quello di assicurare la stabilizzazione dello strato superficiale; il perseguimento di tale obiettivo può essere assicurato grazie alla realizzazione di una serie di opere profonde da attestarsi in substrati stabili, che, permetteranno la stabilizzazione della zona, ed impediranno fenomeni di scivolamento.

Nell'intervento di che trattasi, quindi, si propone la realizzazione di due paratie di micropali utili alla messa in sicurezza delle infrastrutture e delle strutture presenti nell'area.

E' prevista, inoltre, la realizzazione di drenaggi per l'allontanamento delle acque di falda e la posa in opera di briglie costituite da gabbionate.

Nello specifico gli interventi possono essere così descritti:

- Realizzazione di due batterie di micropali;
- Realizzazione Briglie;
- Realizzazione di drenaggi.

2. OBIETTIVI E RISULTATI ATTESI

L'obiettivo principale dell'intervento è quello di assicurare la stabilizzazione dello strato superficiale; al fine di minimizzare il rischio da dissesto idrogeologico in una zona del centro abitato.

Matera, 20 marzo 2019

IL CAPO STAFF

Arch. Gaspare Buonsanti



Manuale delle Procedure Operative per il Si Ge Co, FSC 2014/2020 - Allegato 2a

SCHEDA INTERVENTO

(Opere infrastrutturali pubbliche)

PATTO PER LO SVILUPPO DELLA REGIONE BASILICATA

1 - DATI IDENTIFICATIVI

SETTORE PRIORITARIO AREA TEMATICA	2 AMBIENTE - Tema Prioritario "2.5 Cambiamento climatico, prevenzione e gestione dei rischi ambientali"		
INTERVENTO STRATEGICO	13 Dissesto idrogeologico - Programma di intervento per la Difesa del Suolo		
TITOLO DEL PROGETTO	17IR621/G1 - OPERE DI CONTENIMENTO E DI MITIGAZIONE DEL RISCHIO IDROGEOLOGICO		
Tipo Progetto:	Opera Pubblica - Lavori		
CUP:			
Localizzazione:	BASILICATA Regione	POTENZA Provincia	SAN CHIRICO RAPARO Comune
Soggetto Programmatore:	Regione Basilicata - Giunta Regionale Ente	Dirigente pro-tempore Ufficio Attuazione degli Strumenti Statali e Regionali della Politica Regionale - dott. Elio Manfrè Responsabile	Via V. Verrastro Indirizzo
Responsabile Regionale per l'Attuazione	Regione Basilicata - Ufficio Difesa del Suolo Ente	dirigente pro-tempore - dott.ssa Liliana Santoro Responsabile	 Indirizzo
Soggetto Attuatore:	Commissario Straordinario Delegato ex D.P.C.M. 21 gennaio 2011 Ente		Via A.M. di Francia, 40 - 75100 Matera Indirizzo
Responsabile Progetto:	Commissario Straordinario Delegato ex D.P.C.M. 21 gennaio 2011 Nonunativo		0835 284452 Recapiti (email e telefono)
Destinatario del finanziamento:	Ente	Responsabile	Indirizzo

2 - DATI PROCEDURALI

A. Obiettivo Patto al 2017 n.a

B. Fase procedurale in corso: Progettazione Definitiva Esecutiva

C. Iter Procedurale:

	Data Inizio		Data Fine	
	Prevista	Effettiva	Prevista	Effettiva
Progetto di fattibilità tecnico economica				08/11/2017
Progettazione Definitiva	03/06/2019		01/09/2019	
Progettazione Esecutiva	01/09/2019		30/11/2019	
Esecuzione Lavori	20/02/2020		17/10/2020	
Collaudo	20/02/2020		01/11/2020	
Chiusura Intervento	01.11/2020		31/12/2020	
Funzionalità	17/10/2020			

D. Procedura di Aggiudicazione: Procedura negoziata ai sensi dell'art. 36 comma 2 lettera c) del D.lgs. 50/2016

	Data Prevista	Data Effettiva
Fase gara - Attività esempio:		
pubblicazione bando	15/12/2019	
scadenza offerte	30/12/2019	
proposta di aggiudicazione	14/01/2020	
efficacia dell'aggiudicazione	21/01/2020	
stipula contratto	05/02/2020	

3 - PIANO FINANZIARIO

IMPORTO TOTALE INTERVENTO

€ 1.181.245,85

RISORSE GIÀ ASSEGNATE o IN FASE DI ASSEGNAZIONE	
Fonte	Importo (€)
FSC 2007/2013	.
FSC 2014/2020 (Assegnate con Patto Basilicata)	€ 1.181.245,85
PON 2013/2017 (indicare quale Programma)	
PON 2014/2020 (indicare quale Programma)	
POR FESR 2007-2013	
POR FESR 2014-2020	
POR FSE 2007-2013	
POR FSE 2014-2020	
POR FEASR 2007-2013	
POR FEASR 2014-2020	
Altro (specificare)	
Totale	€ 1.181.245,85
ULTERIORE FABBISOGNO	
Fonte (da definire)	Importo (€)
	€ 0,00
Totale	€ 0,00

4 - PIANO ECONOMICO

IMPATTO FINANZIARIO PER ANNUALITA'

Anno	Impatto	
2015		€ 0,00
2016		€ 0,00
2017		€ 0,00
2018		€ 0,00
2019		€ 177.186,88
2020		€ 1.004.058,97
2021		€ 0,00
Totale		€ 1.181.245,85

Data

20/03/2019

Il Responsabile del Progetto
Commissario Subordinato Delegato ex D.P.C.M. 21 gennaio 2011

Il Responsabile Regionale dell'Attuazione



Manuale delle Procedure Operative per il Si.Ge.Co. FSC 2014/2020 - Allegato 1**RELAZIONE INTERVENTO****CODICE INTERVENTO:** 171R621/G1**TITOLO INTERVENTO:** OPERE DI CONTENIMENTO E DI MITIGAZIONE DEL RISCHIO IDROGEOLOGICO**LOCALIZZAZIONE:** Comune di San Chirico Raparo (PZ)**IMPORTO:** € 1.181.245,85**SOGGETTO ATTUATORE:** Commissario Straordinario Delegato ex D.P.C.M. 21 gennaio 2011**1. DESCRIZIONE INTERVENTO**

L'intervento in oggetto interessa il risanamento ed il consolidamento dell'area compresa tra Corso Elena e la strada comunale del Serroncello nell'abitato di San Chirico Raparo (PZ).

L'intervento prevede:

- 1) La realizzazione di una paratia di valle a tergo del muro a gravità esistente lungo la strada comunale del Serroncello;
- 2) La realizzazione di una paratia di monte a "C", a tergo del muro esistente al di sotto di corso Elena;
- 3) Realizzazione di una paratia laterale di chiusura formata da pali trivellati del diametro di mm 1000 tra la paratia di monte e quella di valle in corrispondenza di un edificio esistente, interessato da un fenomeno di scalzamento della fondazione;
- 3) Realizzazione di pavimentazione carrabile inerbita mediante griglia salva prato carrabile realizzata in polipropilene in elementi modulari e di caratteristiche tecniche idonee al transito veicolare;
- 4) Realizzazione di ringhiere di protezione in acciaio zincato da posizionare sul cordolo della paratia di valle, di quella di monte e sul solaio in soletta piena e travetti prefabbricati.

2. OBIETTIVI E RISULTATI ATTESI

Gli interventi previsti si collocano nella prospettiva di contenere e mitigare il rischio idrogeologico mediante sono volti, al risanamento, al consolidamento, alla manutenzione ed al controllo dell'ambiente e sono finalizzati:

- al miglioramento delle condizioni di sicurezza;
- al consolidamento del versante in frana.

Matera, 20 marzo 2019

IL CAPO STAFF

Arch. Gaspare Buonsanti

