






PIANO DI ASSESTAMENTO FORESTALE
Comune di Tursi (MT)
 Validità 2019/2028

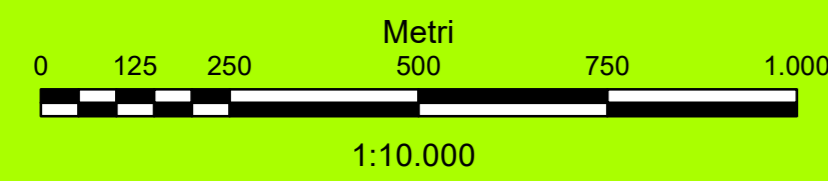
Tavola 6B Carta degli Incendi



Legenda

-  Particolare forestale
-  Particelle Catastali
-  Aree percorse dal fuoco

Coordinate System: Roma 1940 Gauss Boaga Est
 Projection: Transverse Mercator
 Datum: Roma 1940
 False Easting: 2.520.000,0000
 False Northing: 0,00000
 Central Meridian: 15,00000
 Scale Factor: 0,9996
 Latitude Of Origin: 0,00000
 Units: Meter



I Professionisti

Dott. For. Domenico DELFINO

Dott. For. Jr Vincenzo RINALDI

