



**COMUNE DI TRIVIGNO**  
**PROVINCIA DI POTENZA**





**PIANO DI ASSESTAMENTO FORESTALE**

Tavola III Carta assestamentale scala 1:10.000

**Legenda**

-  Confine comunale
-  Compresa delle querce a scopo produttivo

Il Tecnico Redattore  
Dott. For. Giovanni GAMMARANO



0 400 800 1.600 Meters

CUPOLICCHIO 1:10.000