





COMUNE DI TRIVIGNO
PROVINCIA DI POTENZA



PIANO DI ASSESTAMENTO FORESTALE

Tavola V Carta bianca scala 1:10.000

Legenda

-  Confine comunale
-  Particelle Forestali
-  ADS realizzate
- Tipologia viabilità di servizio**
-  pista
-  sentiero

Il Tecnico Redattore
Dott. For. Giovanni GAMMARANO



0 400 800 1.600 Meters

CUPOLICCHIO 1:10.000