

Allegato n. 1

*Settore Prioritario “Ambiente” – Area Tematica 2. Ambiente - Tema
prioritario “ 2.1. Gestione dei rifiuti urbani” Intervento strategico “n. 9
Rifiuti - Realizzazione e adeguamento della dotazione Impiantistica
intermedia”*

PATTO PER LO SVILUPPO DELLA REGIONE BASILICATA

1 - DATI IDENTIFICATIVI

SETTORE PRIORITARIO	AMBIENTE																				
INTERVENTO STRATEGICO	9. RIFIUTI																				
TITOLO DEL PROGETTO	Interventi di sistemazione e reinserimento ambientale definitivo del sito di discarica controllata dismessa in località Feroletto nel Comune di Pisticci																				
Tipo Progetto:	Realizzazione di lavori pubblici																				
CUP:	C78F19000010002																				
Localizzazione:	Regione Basilicata	Matera	Pisticci																		
	Regione	Provincia	Comune																		
Coordinate di georeferenziazione:	<table border="1" style="width: 100%; border-collapse: collapse; text-align: center;"> <thead> <tr> <th colspan="3">Latitudine</th> <th colspan="3">Longitudine</th> </tr> <tr> <th>gradi</th> <th>primi</th> <th>secondi</th> <th>gradi</th> <th>primi</th> <th>secondi</th> </tr> </thead> <tbody> <tr> <td>40</td> <td>20</td> <td>5,66</td> <td>16</td> <td>39</td> <td>54,19</td> </tr> </tbody> </table>			Latitudine			Longitudine			gradi	primi	secondi	gradi	primi	secondi	40	20	5,66	16	39	54,19
Latitudine			Longitudine																		
gradi	primi	secondi	gradi	primi	secondi																
40	20	5,66	16	39	54,19																
Soggetto Programmatore:	Regione Basilicata - Ufficio Attuazione degli Interventi Strutturali e Regionali della Pubblica Amministrazione	dot. Domenico Trupaldi	via V. Venustro n. 4, 85100 Potenza																		
	Ente	Responsabile	Indirizzo																		
Responsabile dell'Attuazione	Regione Basilicata - Ufficio Prevenzione e Controllo Ambientale	dot. Michele Busciolano	0971 668849 - michele.busciolano@regione.basilicata.it																		
	Ufficio	Nominativo	Recapiti (email e telefono)																		
Soggetto Attuatore:	Comune di Pisticci		piazza dei Caduti n. 1 - palazzo Giannantonio - 75015 Pisticci (MT)																		
	Ente		Indirizzo																		
Responsabile Progetto:	Comune di Pisticci - Settore IV Tutela del territorio	p.e.c.: comune.pisticci@cert.ruparbasilicata.it - tel.: 0835 587343																			
	Nominativo	Recapiti (email e telefono)																			
Destinatario del finanziamento:	Comune di Pisticci - Settore IV Tutela del territorio	ing. Anna Giuseppina Giorgio	piazza dei Caduti n. 1 - palazzo Giannantonio - 75015 Pisticci (MT)																		
	Ente	Responsabile	Indirizzo																		

2 - DATI PROCEDURALI

A. Obiettivo Patto al 2020 Aggiudicazione lavori

B. Fase procedurale in corso: progetto definitivo

C. Iter Procedurale:

	Data Inizio		Data Fine	
	Prevista	Effettiva	Prevista	Effettiva
Studio di fattibilità		28/11/2018		28/11/2018
Progettazione Preliminare	01/07/2020		30/08/2020	
Progettazione Definitiva	01/07/2020		30/08/2020	
Progettazione Esecutiva	01/09/2020		30/09/2020	
Esecuzione Lavori	15/03/2021		30/06/2021	
Collaudo	01/07/2021		31/07/2021	
Chiusura Intervento	01/08/2021		30/09/2021	
Funzionalità	01/10/2021			

D. Procedura di Aggiudicazione: procedura appalto ai sensi dell'art. 59 del D.Lgs. n. 50/2016 (e s.m.i.) - offerta economicamente più vantaggiosa (art. 95)

	Data Prevista	Data Effettiva
Fase gara - Attività esempio:		
pubblicazione bando	ott-20	
scadenza offerte	nov-20	
aggiudicazione provvisoria	nov-20	
aggiudicazione definitiva	dic-21	
stipula contratto	feb-21	

3 - PIANO FINANZIARIO

IMPORTO TOTALE INTERVENTO € 300.000,00

RISORSE GIA' ASSEGNATE o IN FASE DI ASSEGNAZIONE	
Fonte	Importo (€)
FSC 2007/2013	
FSC 2014/2020 (Assegnate con Patto Basilicata)	300.000,00
PON 2013/2017 (indicare quale Programma)	
PON 2014/2020 (indicare quale Programma)	
POR FESR 2007-2013	
POR FESR 2014-2020	
POR FSE 2007-2013	
POR FSE 2014-2020	
POR FEASR 2007-2013	
POR FEASR 2014-2020	
Altro (specificare)	
Totale	300.000,00

ULTERIORE FABBISOGNO	
Fonte (da definire)	Importo (€)
Totale	

4 - PIANO ECONOMICO

IMPATTO FINANZIARIO PER ANNUALITA'

Anno	Impatto
2016	€
2017	€
2018	€
2019	€
2020	€ 100.000,00
2021	€ 200.000,00
2022	€
Totale	€ 300.000,00

5 - AVANZAMENTO CONTABILE

A. Numero di impegno: _____

B. Impegni Contrattualizzati

Data	Importo (Euro)	Descrizione

C. Mandati di pagamento

Data	Importo (Euro)	Descrizione

D. Economie

Anno	tipo finanziamento	Importo (Euro)	Note

Data

11.06.2020

Il Responsabile Unico del Procedimento

ing. Anna Giuseppina Giordano

Il Responsabile Regionale dell'Attuazione

dott. Michéle Busciolano

RELAZIONE INTERVENTO

TITOLO INTERVENTO: INTERVENTI DI SISTEMAZIONE E REINSERIMENTO AMBIENTALE DEFINITIVO DEL SITO DI DISCARICA CONTROLLATA DISMESSA IN LOCALITÀ FEROLETO NEL COMUNE DI PISTICCI (MT).

IMPORTO: € 300.000,00

SOGGETTO ATTUATORE: COMUNE DI PISTICCI – SETTORE IV TUTELA DEL TERRITORIO

1. DESCRIZIONE INTERVENTO

L'obiettivo del progetto è la sistemazione e il reinserimento ambientale definitivo del sito di discarica controllata dismessa in località Feroletto nel Comune di Pisticci.

La coltivazione della suddetta discarica è stata ultimata nel 1997 e successivamente si è proceduto alla chiusura della stessa secondo le previsioni del DPR n. 915/82.

Gli interventi da eseguire consistono nella sistemazione dell'intera superficie con il contestuale reinserimento ambientale di una porzione della stessa mediante la posa in opera di un sistema di isolamento del corpo rifiuti, di un sistema di raccolta e regimentazione delle acque superficiali e di una regolarizzazione delle pendenze della superficie stessa.

La superficie complessiva di intervento è di 10.260 mq; si procederà alla impermeabilizzazione mediante la posa in opera di un geocomposito bentonitico al fine di isolare l'area.

Il sistema aggiuntivo di impermeabilizzazione superficiale e di regimentazione delle acque, partendo da una riprofilatura del terreno esistente, finalizzata alla definizione delle nuove pendenze, sarà costituito, partendo dalla superficie esistente, con il seguente pacchetto:

- regolarizzazione con aggiunta di materiale drenante nel limite di 1.500 mc;
- strato impermeabile con la posa in opera di un geocomposito bentonitico avente un coefficiente di permeabilità $k \leq 4,0 \cdot 10^{-11}$ m/s;
- drenaggio superficiale realizzato tramite la posa in opera di un geocomposito drenante;
- terreno vegetale posizionato ad altezza variabile nel limite di 40 cm.

La scelta di un materiale tecnologico è stata determinata dalla necessità di garantire l'allontanamento delle acque superficiali interessanti l'intera superficie senza gravare sul peso della copertura.

2. OBIETTIVI E RISULTATI ATTESI

Chiusura della discarica e ripristino ambientale ai sensi del D.Lgs. n. 36/2003.

3. QUADRO ECONOMICO € 300.000,00

4. FATTIBILITA' INTERVENTO

Trattasi di piccoli interventi che potranno essere realizzati anche per stralci funzionali.

SCHEDA INTERVENTO N.
(Realizzazione Lavori Pubblici)

PATTO PER LO SVILUPPO DELLA REGIONE BASILICATA

1 - DATI IDENTIFICATIVI

SETTORE PRIORITARIO AMBIENTE

INTERVENTO STRATEGICO 9. RIFIUTI

TITOLO DEL PROGETTO Interventi di chiusura e messa in sicurezza della discarica controllata di località Montescuro Colla del comune di Maratea (PZ).

Tipo Progetto: Realizzazione lavori pubblici

CUP: I29J17000010002

Localizzazione:

Regione Basilicata	Potenza	Maratea
<small>Regione</small>	<small>Provincia</small>	<small>Comune</small>

Coordinate di georeferenziazione:

Latitudine			Longitudine		
gradi	primi	secondi	gradi	primi	secondi
40	1	48	15	43	32

Soggetto Programmatore: Regione Basilicata - Ufficio Attuazione degli Strumenti Urbanistici e Regionali della
Politica Regionale dott. Domenico Tripaldi via V. Verrastro n. 4, 85100 Potenza

Ente Responsabile Indirizzo

Responsabile dell'Attuazione: Regione Basilicata - Ufficio Prevenzione e Controllo
Ambientale dott. Michele Busciolano 0971 668849 - michele.busciolano@regione.basilicata.it

Ufficio Nominativo Recapiti (email e telefono)

Soggetto Attuatore: Comune di Maratea piazza Biagio Vitolo n. 1 - 85048 Maratea (PZ)

Ente Indirizzo

Responsabile Progetto: Comune di Maratea - Settore Lavori Pubblici p.e.c.: lavori pubblici.maratea@pec.it - tel.: 0973 674243

Nominativo Recapiti (email e telefono)

Destinatario del finanziamento: Comune di Maratea - Settore Lavori Pubblici arch. Anna Maria Magliano piazza Biagio Vitolo n. 1 - 85048 Maratea (PZ)

Ente Responsabile Indirizzo

2 - DATI PROCEDURALI

A. Obiettivo Patto al 2020

Indizione gara appalto lavori

B. Fase procedurale In corso:

progetto definitivo

C. Iter Procedurale:

	Data Inizio		Data Fine	
	Prevista	Effettiva	Prevista	Effettiva
Studio di fattibilità		01/08/2017		12/09/2017
Progettazione Preliminare		26/04/2018		12/05/2020
Progettazione Definitiva		28/04/2018		12/05/2020
Progettazione Esecutiva	15/07/2020		15/10/2020	
Esecuzione Lavori	15/03/2021		15/10/2021	
Collaudo	16/10/2021		16/12/2021	
Chiusura Intervento	17/12/2021		17/01/2022	
Funzionalità	18/01/2022			

D. Procedura di Aggiudicazione:

procedura appalto ai sensi dell'art. 59 del D.Lgs. n. 50/2016 (e s.m.i.) - offerta economicamente più vantaggiosa (art. 95)

Fase gara - Attività esempio:

pubblicazione bando
 scadenza offerte
 aggiudicazione provvisoria
 aggiudicazione definitiva
 stipula contratto

Data Prevista	Data Effettiva
nov-20	
dic-20	
gen-21	
feb-21	
feb-21	

3 - PIANO FINANZIARIO

IMPORTO TOTALE INTERVENTO € 2.100.000,00

RISORSE GIA' ASSEGNATE o IN FASE DI ASSEGNAZIONE	
Fonte	Importo (€)
FSC 2007/2013	
FSC 2014/2020 (Assegnate con Patto Basilicata)	2.100.000,00
PON 2013/2017 (indicare quale Programma)	
PON 2014/2020 (indicare quale Programma)	
POR FESR 2007-2013	
POR FESR 2014-2020	
POR FSE 2007-2013	
POR FSE 2014-2020	
POR FEASR 2007-2013	
POR FEASR 2014-2020	
Altro (specificare)	
Totale	2.100.000,00

ULTERIORE FABBISOGNO	
Fonte (da definire)	Importo (€)
Totale	

4 - PIANO ECONOMICO

IMPATTO FINANZIARIO PER ANNUALITA'

Anno	Impatto
2015	€
2017	€
2018	€ 70.000,00
2019	€
2020	€ 140.000,00
2021	€ 1.300.000,00
2022	€ 590.000,00
Totale	€ 2.100.000,00

5 - AVANZAMENTO CONTABILE

A. Numero di impegno: 201802639 - 202007504

B. Impegni Contrattualizzati

Data	Importo (Euro)	Descrizione

C. Mandati di pagamento

Data	Importo (Euro)	Descrizione

D. Economie

Anno	tipo finanziamento	Importo (Euro)	Note

Data 12.08.2020

Il Responsabile Unico del Procedimento

arch. Anna Maria Magliano

Anna Maria Magliano



Il Responsabile Regionale dell'Attuazione

dott. Michele Busciolano

Michele Busciolano

RELAZIONE INTERVENTO

TITOLO INTERVENTO: INTERVENTI DI CHIUSURA E MESSA IN SICUREZZA DELLA DISCARICA CONTROLLATA DI LOCALITA' MONTESCURO COLLA DEL COMUNE DI MARATEA (PZ).

IMPORTO: € 2.100.000,00

SOGGETTO ATTUATORE: COMUNE DI MARATEA – SETTORE LAVORI PUBBLICI

1. DESCRIZIONE INTERVENTO

La discarica in oggetto rientra tra quelle di cui alla procedura di infrazione comunitaria 2011/2215 aperta dalla Comunità Europea nei confronti della Repubblica Italiana; gli interventi di chiusura ai sensi del D.Lgs. n. 36/2003 per superare la suddetta procedura sono già stati finanziati a valere sulle risorse FSC 2014-2020 con la DGR n. 227 del 17.03.2017.

Sulla base del finanziamento assentito (D.D. n. 23AA.2018/D.00705 del 26.06.2018), l'Amministrazione Comunale ha provveduto ad affidare in data 26.04.2018 (contratto d'appalto rep. n. 1381 del 26.04.2018), previa apposita gara di appalto, i servizi tecnici di progettazione definitiva e esecutiva, direzione lavori, misura e contabilità, coordinamento per la sicurezza in fase di progettazione ed esecuzione dei lavori e studio-relazione geologica degli interventi in oggetto.

La società incaricata ha avviato le attività commissionate, procedendo ad una serie di sopralluoghi e verifiche in sito, preliminari alla progettazione definitiva/esecutiva. In tale circostanza, la stessa con propria mail del 02.08.2018, ha messo a conoscenza l'Amministrazione di alcune problematiche che dovevano essere oggetto di approfondimento in sede progettuale ed ha evidenziato la presenza di rifiuti, frapposti al sedime colluviale e al materiale di riporto, nell'area a margine dell'invaso originario della discarica, e, pertanto, al di fuori di questo. Tale rinvenimento si è presentato quale fatto nuovo, imprevisto e imprevedibile, che, mentre testimonia un utilizzo improprio dell'area, ha reso necessario eseguire ulteriori verifiche del sito al fine di meglio calibrare l'intervento in parola, con presumibili conseguenze anche sotto il profilo economico dell'opera.

Con determinazione n. 855 RG datata 29.08.2018 del Responsabile del Settore LL.PP., ai sensi dell'art. 106, comma 2, lett. b), del Codice, è stato disposto l'affidamento alla stessa società di ingegneria delle attività relative alla procedura attivata ex art. 304 del D.Lgs. n. 152/2006, ed in particolare:

1. redazione del Piano di Indagini Preliminari da parte di tecnico geologo;
2. direzione delle medesime indagini in conformità al piano da redigere, sempre a cura di professionista geologo;
3. redazione di una relazione di sintesi riportante gli esiti delle indagini al fine di programmare gli eventuali successivi adempimenti, anche per la possibile caratterizzazione dell'area.

Le suddette indagini iniziate in data 8 aprile 2019 sono state ultimate in data 10 luglio 2019.

Le risultanze del piano di caratterizzazione hanno imposto di estendere l'intervento di chiusura previsto nel progetto di fattibilità tecnica ed economica prevedendo in aggiunta, tra l'altro, interventi, anche di natura strutturale, per la realizzazione del capping.

In data 31.07.2019, con nota di prot. n. 13845, il Ministero dell'Ambiente e della Tutela del Territorio e del Mare, ha comunicato la *"Sentenza del 21/03/2019 della Corte di Giustizia – Causa C – 498/17 Discariche preesistenti. Procedimento di diffida alle regioni e ai Comuni interessati. Convocazione"*, che tra l'altro, ha evidenziato che il procedimento per la chiusura definitiva della discarica località Colla-Montescuro presentava notevoli ritardi nella tempistica.

In data del 02.08.2019 con nota prot. n. 14833 l'Amministrazione Comunale ha inviato comunicazione alla Regione Basilicata (ed al Ministero dell'ambiente e della Tutela del Territorio e del mare quale allegato alla comunicazione prot. n. 16927/ST/LLPP/4853 del 09.09.18) con la quale si rappresentava che *"la procedura più congeniale alla situazione attuale, anche in relazione alle variabili ancora da definire, sia quella che preveda di indirizzare alla sola progettazione definitiva-esecutiva l'incarico già affidato, sulla scorta del finanziamento originario di € 700.000,00, per progettazione, direzione lavori e coordinamento sicurezza, al fine di poter acquisire un progetto completo in ogni sua parte, comprensivo di tutti gli accertamenti preliminari necessari, in grado di essere immediatamente cantierabile. Detto progetto stabilirà, tra l'altro, l'importo definitivo da integrare al finanziamento già concesso, al fine di poter consentire a Codesti Uffici regionali l'emanazione degli atti di competenza. Successivamente questo Comune potrà espletare le procedure di gara per l'affidamento dei servizi di ingegneria per la direzione lavori e il coordinamento della sicurezza, e quello per l'esecuzione dei lavori del nuovo progetto, come approvato e finanziato"*.

In data 12.05.2020 la società di progettazione incaricata ha trasmesso al Comune di Maratea, nel rispetto dei termini contrattuali, il progetto definitivo dei "Lavori di completamento di chiusura e messa in sicurezza -ex discarica Colla- Montescuro del Comune di Maratea".

Da tutto quanto rappresentato emerge che il notevole incremento del costo dell'intervento rispetto alla richiesta originaria (si è passati da € 700.000,00 a € 2.100.000,00) deriva, innanzitutto, dall'aver dovuto eseguire una attività di caratterizzazione del sito inizialmente non prevista (propedeutica alla redazione del progetto definitivo), ma soprattutto ad un aumento della superficie in cui dover realizzare la copertura (capping) finale ai sensi del D.Lgs. n. 36/2003.

In conclusione si propone la sostituzione della scheda intervento già approvata con la sopra citata DGR n. 227 del 17.03.2017 con una nuova dell'importo complessivo di € 2.100.000,00.

2. OBIETTIVI E RISULTATI ATTESI

Chiusura della discarica e ripristino ambientale ai sensi del D.Lgs. n. 36/2003 al fine di superare la procedura di infrazione comunitaria 2011/2215.

3. QUADRO ECONOMICO € 2.100.000,00

4. FATTIBILITA' INTERVENTO

Trattasi di interventi che possono essere realizzati anche per stralci funzionali (attività di progettazione, caratterizzazione del sito, realizzazione dei lavori).

PATTO PER LO SVILUPPO DELLA REGIONE BASILICATA

1 - DATI IDENTIFICATIVI

SETTORE PRIORITARIO AMBIENTE

INTERVENTO STRATEGICO 9. RIFIUTI

TITOLO DEL PROGETTO Interventi di chiusura e messa in sicurezza dei settori di discarica della piattaforma gestione rifiuti in località La Martella del comune di Matera.

Tipo Progetto: Lavori pubblici

CUP: I15I19000080003

Localizzazione:

Regione Basilicata			Potenza	Matera
Regione			Provincia	Comune

Coordinate di georeferenziazione:

Latitudine			Longitudine		
gradi	primi	secondi	gradi	primi	secondi
40	41	23,62	16	31	35,83

Soggetto Programmatore: Regione Basilicata - Ufficio Attuazione degli Strumenti Statali e Regionali della Politica Regionale Ente **dott. Domenico Tripaldi** Responsabile **via V. Verrastro n. 4, 85100 Potenza** Indirizzo

Responsabile dell'Attuazione: Regione Basilicata - Ufficio Prevenzione e Controllo Ambientale Ufficio **dott. Michele Busciolano** Nominativo **0971 668849 - michele.busciolano@regione.basilicata.it** Recapiti (email e telefono)

Soggetto Attuatore: Comune di Matera - Settore Manutenzione Urbana Ente **via Aldo Moro - 75100 Matera** Indirizzo

Responsabile Progetto: Comune di Matera - Commissario ad Acta Nominativo **p.e.c.: comune.matera@cert.ruparbasilicata.it - tel.: 0835 241272** Recapiti (email e telefono)

Destinatario del finanziamento: Comune di Matera - Commissario ad Acta Ente **ing. Salvatore Margioita** Responsabile **via Aldo Moro - 75100 Matera** Indirizzo



2 - DATI PROCEDURALI

A. Obiettivo Patto al 2020

Publicazione bando di gara per l'esecuzione dei lavori

B. Fase procedurale in corso:

progetto esecutivo

C. Iter Procedurale:

	Data Inizio		Data Fine	
	Prevista	Effettiva	Prevista	Effettiva
Studio di fattibilità				
Progettazione Preliminare		10/10/2019		23/12/2019
Progettazione Definitiva		10/10/2019		23/12/2019
Progettazione Esecutiva		16/04/2020		29/05/2020
Esecuzione Lavori	02/05/2021		15/10/2022	
Collaudo	16/10/2022		16/12/2022	
Chiusura Intervento	17/12/2022		17/01/2023	
Funzionalità	18/01/2023			

D. Procedura di Aggiudicazione:

procedura appalto ai sensi dell'art. 59 del D.Lgs. n. 50/2016 (e s.m.i.)

Fase gara - Attività esempio:

pubblicazione bando

scadenza offerte

aggiudicazione provvisoria

aggiudicazione definitiva

stipula contratto

Data Prevista

set-20
nov-20
gen-21
mar-21
apr-21

Data Effettiva

3 - PIANO FINANZIARIO

IMPORTO TOTALE INTERVENTO € 1.300.000,00

RISORSE GIA' ASSEGNATE o IN FASE DI ASSEGNAZIONE	
Fonte	Importo (€)
FSC 2007/2013	
FSC 2014/2020 (Assegnate con Patto Basilicata)	1.300.000,00
PON 2013/2017 (indicare quale Programma)	
PON 2014/2020 (indicare quale Programma)	
POR FESR 2007-2013	
POR FESR 2014-2020	
POR FSE 2007-2013	
POR FSE 2014-2020	
POR FEASR 2007-2013	
POR FEASR 2014-2020	
Altro (specificare)	
Totale	1.300.000,00

ULTERIORE FABBISOGNO	
Fonte	Importo (€)
(da definire)	
Totale	

4 - PIANO ECONOMICO

IMPATTO FINANZIARIO PER ANNUALITA'

Anno	Impatto
2016	€
2017	€
2018	€
2019	€
2020	
2021	€ 500.000,00
2022	€ 800.000,00
Totale	€ 1.300.000,00

5 - AVANZAMENTO CONTABILE

A. Numero di impegno: _____

B. Impegni Contrattualizzati

Data	Importo (Euro)	Descrizione

C. Mandati di pagamento

Data	Importo (Euro)	Descrizione

D. Economie

Anno	tipo finanziamento	Importo (Euro)	Note

Data _____ 12.06.2020 _____


Il Responsabile Unico del Procedimento

ing. Salvatore Margiotta



Il Responsabile Regionale dell'Attuazione

dott. Michele Bisciolano



RELAZIONE INTERVENTO

TITOLO INTERVENTO: INTERVENTI DI CHIUSURA E MESSA IN SICUREZZA DEI SETTORI DI DISCARICA DELLA PIATTAFORMA GESTIONE RIFIUTI IN LOCALITÀ LA MARTELLA DEL COMUNE DI MATERA.

IMPORTO: € 1.300.000,00

SOGGETTO ATTUATORE: COMUNE DI MATERA – COMMISSARIO AD ACTA

1. DESCRIZIONE INTERVENTO

La piattaforma per il trattamento dei rifiuti urbani sita in località La Martella di Matera è costituita da un impianto meccanico-biologico (selezione dei rifiuti in ingresso e biostabilizzazione della frazione di sottovaglio), e da annessa discarica con n. 5 bacini di stoccaggio rifiuti denominati Settore I, Settore II, Settore III, Settore IV, Settore V.

La Comunità Europea ha avviato una Procedura di Infrazione (Ricorso presentato dalla Commissione europea sull'infrazione 2011/2215 – causa C- 498/17 - Violazione Art. 14, lett. b) e c) della Direttiva 1999/31/CE) – che interessa più discariche della Regione Basilicata e tra queste anche quella in oggetto.

Nello specifico gli interventi necessari per il superamento della suddetta procedura di infrazione UE consistono sinteticamente in:

- completa rimozione delle volumetrie dei sovrabbanchi esistenti sul III settore di discarica e l'abbancamento delle stesse all'interno del V settore;
- rimozione dei sovrabbanchi presenti sul IV settore con l'abbanco degli stessi nel V settore;
- copertura definitiva dei settori III e IV mediante la messa in opera di un capping secondo le prescrizioni contenute nel D.Lgs. n. 36/2003 (e s.m.i.);
- potenziamento dell'attuale copertura dei settori I e II, mediante la messa in opera di un capping realizzato secondo le prescrizioni contenute nel D.Lgs. n. 36/2003 (e s.m.i.);
- realizzazione di viabilità interna con collegamento e nuovo ingresso al sito dalla strada che dalla SP Matera-Gravina conduce al Borgo La Martella;
- completamento della recinzione perimetrale del sito con muro in c.a. e recinzione metallica lungo il lato della strada che dalla SP Matera-Gravina conduce al Borgo la Martella;
- adeguamento e installazione di nuovi impianti di:
 - trattamento in loco del percolato;
 - captazione e trattamento del biogas estratto dal III, IV e V settore di discarica;
 - trattamento in loco delle acque meteoriche ricadenti sulle superfici impermeabilizzate;
 - rete acque nere (fossa imhoff);
 - rete di raccolta delle acque scolanti sui bacini di discarica dotati di copertura definitiva;

Al fine di consentire al suddetto Comune di poter superare la richiamata procedura di infrazione, la Giunta Regionale di Basilicata ha già messo a disposizione le seguenti risorse finanziarie:

- con la **D.G.R. n. 696 del 27 luglio 2018** è stata approvata la scheda "Interventi di chiusura e messa in sicurezza dei settori di discarica della piattaforma gestione rifiuti di località La Martella del comune di Matera" per **M€ 3,00** a valere sul Patto per lo Sviluppo della Regione Basilicata – FSC 2014-2020;

- con la **D.G.R. n. 406 del 28 giugno 2019**, nell'ambito della procedura negoziale di cui alla D.G.R. n. 628/2017 (e s.m.i.), sono state approvate due schede per complessivi M€ 4,55: una da M€ 2,00 a valere sulle risorse del PO FESR Basilicata 2014-2020 ed una da **M€ 2,55** su FSC 2014-2020 (Patto per lo Sviluppo della Regione Basilicata).

Le suddette risorse si sono andate ad aggiungere ai M€ 3,00 che il Comune di Matera già disponeva nell'ambito del Contratto Istituzionale di Sviluppo Matera "Capitale europea della cultura 2019".

Con tali risorse disponibili nel CIS INVITALIA S.p.A. (soggetto attuatore per conto del Comune di Matera) ha provveduto ad indire una procedura aperta, ai sensi del combinato disposto degli artt. 36 e 60 del D.Lgs. n. 50/2016, per l'affidamento dei "Servizi tecnici di architettura e ingegneria per la redazione del progetto definitivo, del progetto esecutivo e per la direzione lavori e il coordinamento della sicurezza in fase di esecuzione relativi agli interventi ambientali urgenti per la discarica sita in località La Martella nel comun di Matera (rimozione sovrabbanchi dal III e dal IV settore al V settore) – Contratto Istituzionale di Sviluppo Matera "capitale Europea della Cultura 2019" (CIG: 7915797255 – CUP C16D190000020001)".

L'RTI aggiudicatario dell'appalto ha provveduto a redigere sia il progetto definitivo che quello esecutivo degli interventi, quest'ultimo consegnato in data **29.05.2020**.

Tale progetto esecutivo è stato articolato nei seguenti n. **4 (quattro) lotti**, in relazione alle disponibilità finanziarie:

Lotto n. 1: interventi propedeutici al superamento della procedura di infrazione UE, quali:

- completa rimozione delle volumetrie dei sovrabbanchi esistenti sul III e IV settore di discarica e l'abbancamento delle stesse all'interno del V settore;

Lotto n. 2: interventi necessari per il superamento della procedura di infrazione UE, quali:

- copertura definitiva dei settori III e IV mediante la messa in opera di un capping secondo le prescrizioni contenute nel D.Lgs. n. 36/2003 (e s.m.i.);
- adeguamento e installazione di nuovi impianti di:
 - trattamento in loco del percolato;
 - captazione e trattamento del biogas estratto dal III, IV e V settore di discarica;
 - trattamento in loco delle acque meteoriche ricadenti sulle superfici impermeabilizzate;
 - rete acque nere (fossa imhoff);
 - rete di raccolta delle acque scolanti sui bacini di discarica dotati di copertura definitiva;

Lotto n. 3: potenziamento dell'attuale copertura dei settori I e II, mediante la messa in opera di un capping realizzato secondo le prescrizioni contenute nel D.Lgs. n. 36/2003 (e s.m.i.);

Lotto n. 4: copertura definitiva del settore V mediante la messa in opera di un capping secondo le prescrizioni contenute nel D.Lgs. n. 36/2003 (e s.m.i.).

Con le risorse finanziarie attualmente disponibili (M€ 3,00 del CIS e i complessivi M€ 7,55 della Regione – di cui M€ 5,55 su FSC 2014-2020) si riesce ad indire la gara di appalto dei lavori strettamente necessari al superamento della procedura di infrazione UE (Lotti nn. 1 e 2).

Risulta opportuno e necessario dover procedere all'esecuzione anche degli interventi previsti dal lotto n. 3, quali completamento della chiusura ai sensi del D.Lgs. n. 36/2003 dei settori I e II, atteso che questi ultimi risultano essere di gran lunga antecedenti ai settori di discarica III e IV; il tutto sia per la vicinanza e la

contiguità tra le suddette vasche di stoccaggio dei rifiuti, ma, soprattutto, per un completo ed uniforme risanamento ambientale del sito.

Tutto ciò premesso, gli interventi proposti con la presente scheda consistono nella realizzazione della chiusura finale, ai sensi del D.Lgs. n. 36/2003, dei settori I e II della piattaforma rifiuti di località La Martella.

2. OBIETTIVI E RISULTATI ATTESI

Chiusura dei settori I e II di discarica e ripristino ambientale ai sensi del D.Lgs. n. 36/2003.

3. QUADRO ECONOMICO € 1.300.000,00

4. FATTIBILITA' INTERVENTO

L'intervento potrà essere realizzato anche per stralci funzionali.

PATTO PER LO SVILUPPO DELLA REGIONE BASILICATA

1 - DATI IDENTIFICATIVI

SETTORE PRIORITARIO: AMBIENTE

INTERVENTO STRATEGICO: 9. RIFIUTI

TITOLO DEL PROGETTO: Interventi preliminari alla chiusura della discarica comprensoriale RU di località Tempa La Guarella di Moliterno (PZ).

Tipo Progetto: Appalti di servizi

CUP: E84E17001320005

Localizzazione: Regione Basilicata Potenza Moliterno
Regione Provincia Comune

Coordinate di georeferenziazione:

Latitudine			Longitudine		
gradi	primi	secondi	gradi	primi	secondi
40	15	45,38	15	49	50,88

Soggetto Programmatore: Regione Basilicata - Ufficio Attuazione degli Strumenti Statali e Regionali della Politica Regionale dott. Domenico Tripaldi via V. Verrastro n. 4, 85100 Potenza
Ente Responsabile Indirizzo

Responsabile dell'Attuazione: Regione Basilicata - Ufficio Prevenzione e Controllo Ambientale dott. Michele Busciolano 0971 668849 - michele.busciolano@regione.basilicata.it
Ufficio Nominativo Recapiti (email e telefono)

Soggetto Attuatore: Comunità Montana Alto Agri via Ferdinando Petruccelli della Gattina, 14 - 85050 Villa d'Agri di Marsicovetere (PZ)
Ente Indirizzo

Responsabile Progetto: Comunità Montana Alto Agri - Commissario ad Acta p.e.c.: commissarioadacta@pec.it - tel.: 0975 354511
Nominativo Recapiti (email e telefono)

Destinatario del finanziamento: Comunità Montana Alto Agri - Commissario ad Acta ing. Salvatore Margiotta via F. Petruccelli della Gattina, 14 - 85050 Villa d'Agri (PZ)
Ente Responsabile Indirizzo



2 - DATI PROCEDURALI

A. Obiettivo Patto al 2020

Esecuzione interventi

B. Fase procedurale in corso:

progetto esecutivo

C. Iter Procedurale:

	Data Inizio		Data Fine	
	Prevista	Effettiva	Prevista	Effettiva
Studio di fattibilità				
Progettazione Preliminare		06/12/2013		20/03/2014
Progettazione Definitiva		06/12/2013		20/03/2014
Progettazione Esecutiva		27/01/2016		01/06/2017
Esecuzione Lavori	15/09/2020		15/10/2021	
Collaudo	16/10/2021		16/12/2021	
Chiusura Intervento	17/12/2021		17/01/2022	
Funzionalità	18/01/2022			

D. Procedura di Aggiudicazione:

procedura appalto ai sensi dell'art. 36 del D.Lgs. n. 50/2016 (e s.m.i.)

Fase gara - Attività esempio:

pubblicazione bando

scadenza offerte

aggiudicazione provvisoria

aggiudicazione definitiva

stipula contratto

Data Prevista	Data Effettiva
lug-20	
ago-20	
ago-20	
set-20	
set-20	

3 - PIANO FINANZIARIO

IMPORTO TOTALE INTERVENTO € 1.050.000,00

RISORSE GIA' ASSEGNATE o IN FASE DI ASSEGNAZIONE	
Fonte	Importo (€)
FSC 2007/2013	
FSC 2014/2020 (Assegnate con Patto Basilicata)	1.050.000,00
PON 2013/2017 (indicare quale Programma)	
PON 2014/2020 (indicare quale Programma)	
POR FESR 2007-2013	
POR FESR 2014-2020	
POR FSE 2007-2013	
POR FSE 2014-2020	
POR FEASR 2007-2013	
POR FEASR 2014-2020	
Altro (specificare)	
Totale	1.050.000,00

ULTERIORE FABBISOGNO	
Fonte	Importo (€)
(da definire)	0
Totale	

4 - PIANO ECONOMICO

IMPATTO FINANZIARIO PER ANNUALITA'

Anno	Impatto
2016	€
2017	€
2018	€
2019	€ 35.000,00
2020	€ 565.000,00
2019	€ 450.000,00
2020	€
Totale	€ 1.050.000,00



Data 12.06.2020

ing. Salvatore Margiotta

dott. Michele Busciolano

Il Responsabile Unico del Procedimento

Il Responsabile Regionale dell'Attuazione

RELAZIONE INTERVENTO

TITOLO INTERVENTO: INTERVENTI PRELIMINARI ALLA CHIUSURA DELLA DISCARICA COMPENSORIALE RU DI LOCALITA' TEMPALA GUARELLA DI MOLITERNO (PZ).

IMPORTO: € 1.050.000,00

SOGGETTO ATTUATORE: COMUNITA' MONTANA ALTO AGRI – COMMISSARIO AD ACTA

1. DESCRIZIONE INTERVENTO

La Comunità Europea ha avviato una Procedura di Infrazione (Ricorso presentato dalla Commissione europea sull'infrazione 2011/2215 – causa C- 498/17 - Violazione Art. 14, lett. b) e c) della Direttiva 1999/31/CE) che vede interessate più discariche della regione Basilicata e tra queste anche quella di Tempa La Guarella di Moliterno la cui titolarità è rimasta in capo alla Comunità Montana "Alto Agri" in liquidazione (ai sensi dell'art. 23 della L.R. n. 33/2010), atteso che il Comune di Moliterno ha espresso di non voler subentrare, come invece disposto dal D.P.G.R. n. 35 del 13.02.2012.

E', pertanto, rimasta in carico alla gestione liquidatoria della Comunità Montana Alto Agri la gestione della discarica connessa essenzialmente con il prelievo ed il trasporto a smaltimento del percolato, con il garantire la continuità delle forniture dei servizi elettrici, della manutenzione generale dell'area, delle stradine, dei fossi di scolo, del telo di ricopertura, degli impianti.

Con la **D.G.R. n. 1257 del 24.11.2017** la Regione Basilicata ha inteso finanziare, a valere sulle risorse finanziarie rinvenienti dal Patto per lo Sviluppo della Basilicata FSC 2014-2020 – Settore prioritario "4" (Ambiente), linea di intervento 9 "Rifiuti" (Delibera CIPE n. 26/2016), l'esecuzione degli "Interventi di chiusura e messa in sicurezza della discarica RSU in località Tempa La Guarella di Moliterno (PZ)" per un importo di € **2.500.000,00**, disponendo con successiva D.D. n. 23AA.2019/D.00525 del 08.07.2019 l'approvazione del disciplinare di finanziamento, l'impegno sul finanziamento assentito e la liquidazione dell'anticipazione.

Con precedente **D.G.R. n. 940 del 15.09.2017**, invece, la stessa Regione Basilicata ha disposto il finanziamento, sempre sulle risorse FSC 2014-2020, degli "Interventi preliminari e per la realizzazione del Piano di caratterizzazione", per un importo di € **350.000,00**, disponendo con successiva D.D. n. 23AA.2019/D.00243 del 05.04.2019 l'approvazione del disciplinare di finanziamento, l'impegno sul finanziamento assentito e la liquidazione dell'anticipazione.

Nello specifico, il progetto esecutivo denominato "**Interventi preliminari alla chiusura della discarica per RSU di Moliterno (PZ)**", datato dicembre 2017 ed approvato dal Commissario Liquidatore della Comunità Montana Alto Agri con Determinazione n. 051 del 21.08.2018, prevede:

1. l'esecuzione del piano di caratterizzazione (la discarica è interessata anche da un procedimento ai sensi dell'art. 242 del D.Lgs. n. 152/2006), quali sondaggi/piezometri ed analisi ambientali;
2. l'esecuzione di lavori preparatori alla chiusura della discarica (quali manutenzione della viabilità interna, ripristino dell'impianto elettrico e di illuminazione, regimentazione delle acque superficiali-realizzazione vasca di prima pioggia, installazione di una stazione metereologica);
3. azione straordinaria di smaltimento del percolato, essenziale per ridurre i rischi di fuoriuscite e per consentire l'esecuzione delle lavorazioni di chiusura della discarica (per superare la procedura di infrazione UE) con ampio margine di sicurezza contro eventuali perdite, nonché per evitare negli anni successivi eventuali cedimenti della copertura finale (capping) da eseguire ai sensi del D.Lgs. n. 36/20023.

L'esecuzione di alcuni di questi interventi preliminari è avvenuta da parte della Comunità Montana, quali il trasporto e lo smaltimento del percolato di discarica presso impianti autorizzati ed alcuni interventi di manutenzione straordinaria (come ad esempio il non previsto ripristino del telo impermeabile di copertura provvisoria della discarica danneggiatosi a causa di eventi metereologici eccezionali).

In particolare il quantitativo di percolato rinvenuto nella vasca di stoccaggio dei rifiuti è risultato essere di gran lunga superiore a quello stimato e previsto nel citato progetto esecutivo, di qui la richiesta da parte della struttura Commissariale della necessità di dover disporre di maggiori risorse finanziarie. Si ribadisce che lo smaltimento della maggior parte del percolato prodotto dalla discarica e, peraltro, presente in essa (per norma il battente idraulico del percolato in vasca deve essere mantenuto al minimo), risulta essere un intervento indispensabile e preliminare alla realizzazione della copertura finale (intervento questo per superare la procedura di infrazione UE), da dover necessariamente eseguire per evitare successivi cedimenti della suddetta chiusura della discarica.

Si propone, pertanto, la sostituzione della scheda intervento già approvata con la sopra citata DGR n. 940 del 15.09.2017 con una nuova dell'importo complessivo di € 1.050.000,00.

L'intervento ammesso a finanziamento prevede il completamento degli interventi preliminari alla chiusura della discarica in questione già avviati (caratterizzazione, smaltimento percolato presente nella discarica, attività di progettazione, interventi di post gestione operativa) e per la quale la struttura Commissariale non dispone delle necessarie risorse finanziarie.

2. OBIETTIVI E RISULTATI ATTESI

Realizzazione di interventi propedeutici alla chiusura della discarica e ripristino ambientale ai sensi del D.Lgs. n. 36/2003 al fine di superare la procedura di infrazione comunitaria 2011/2215.

3. QUADRO ECONOMICO € 1.050.000,00

4. FATTIBILITA' INTERVENTO

Trattasi di interventi che potranno essere realizzati anche per stralci funzionali (trasporto e smaltimento percolato di discarica – caratterizzazione del sito – interventi di manutenzione straordinaria della discarica).

Firmato digitalmente da

MICHELE TELESCA

CN = TELESCA MICHELE

O = non presente

C = IT ATTO PER LO SVILUPPO DELLA REGIONE BASILICATA

SCHEDA INTERVENTO N.
(Realizzazione Lavori Pubblici)

1 - DATI IDENTIFICATIVI

SETTORE PRIORITARIO AMBIENTE

INTERVENTO STRATEGICO 9. RIFIUTI

TITOLO DEL PROGETTO Realizzazione di un impianto di separazione RU in località Vallone Calabrese

Tipo Progetto: Realizzazione di lavori pubblici - Acquisto di beni (forniture) per il servizio di gestione dei rifiuti

CUP: _____

Localizzazione:

Regione Basilicata	Potenza	Potenza
Regione	Provincia	Comune

Coordinate di georeferenziazione:

Latitudine			Longitudine		
gradi	primi	secondi	gradi	primi	secondi
40	38	14,91	15	51	41,69

Soggetto Programmatore:

Regione Basilicata - Ufficio Attivazione degli Strumenti Statali e Regionali della Politica Regionale	dott. Domenico Tripaldi	via V. Verrastro n. 4, 85100 Potenza
Ente	Responsabile	Indirizzo

Responsabile dell'Attuazione:

Regione Basilicata - Ufficio Prevenzione e Controllo Ambientale Ufficio	ing. Canio Sileo	0971 668815 - canio.sileo@regione.basilicata.it
Ufficio	Nominativo	Recapiti (email e telefono)

Soggetto Attuatore:

Comune di Potenza		contrada Sant'Antonio La Macchia - 85100 Potenza
Ente		Indirizzo

Responsabile Progetto:

Comune di Potenza - U.D. Manutenzione Urbana	p.e.c.: protocollo@pec.comune.potenza.it - tel.: 0971 415232	
Nominativo		Recapiti (email e telefono)

Destinatario del finanziamento:

Comune di Potenza - U.D. Manutenzione Urbana	arch. Michele Telesca	c.da Sant'Antonio La Macchia - 85100 Potenza
Ente	Responsabile	Indirizzo

2 - DATI PROCEDURALI

A. Obiettivo Patto al 2020

Progettazione esecutiva

B. Fase procedurale in corso:

studio di fattibilità tecnico-economica

C. Iter Procedurale:

Studio di fattibilità
 Progettazione Preliminare
 Progettazione Definitiva
 Progettazione Esecutiva
 Esecuzione Lavori
 Collaudo
 Chiusura Intervento
 Funzionalità

	Data Inizio		Data Fine	
	Prevista	Effettiva	Prevista	Effettiva
	01/07/2020		15/07/2020	
	01/09/2020		30/09/2020	
	01/11/2020		31/12/2020	
	15/07/2021		15/02/2022	
	01/03/2022		31/03/2022	
	01/04/2022		01/06/2022	
	15/06/2022			

D. Procedura di Aggiudicazione:

procedura appalto ai sensi dell'art. 59 del D.Lgs. n. 50/2016 (e s.m.i.) - procedura aperta (art. 60)

Fase gara - Attività esempio:

pubblicazione bando
 scadenza offerte
 aggiudicazione provvisoria
 aggiudicazione definitiva
 stipula contratto

Data Prevista	Data Effettiva
feb-21	
mar-21	
apr-21	
giu-21	
lug-21	

3 - PIANO FINANZIARIO

IMPORTO TOTALE INTERVENTO € 1.000.000,00

RISORSE GIA' ASSEGNATE o IN FASE DI ASSEGNAZIONE	
Fonte	Importo (€)
FSC 2007/2013	
FSC 2014/2020 (Assegnate con Patto Basilicata)	1.000.000,00
PON 2013/2017 (indicare quale Programma)	
PON 2014/2020 (indicare quale Programma)	
POR FESR 2007-2013	
POR FESR 2014-2020	
POR FSE 2007-2013	
POR FSE 2014-2020	
POR FEASR 2007-2013	
POR FEASR 2014-2020	
Altro (specificare)	
Totale	1.000.000,00

ULTERIORE FABBISOGNO	
Fonte (da definire)	Importo (€)
Totale	

4 - PIANO ECONOMICO

IMPATTO FINANZIARIO PER ANNUALITA'

Anno	Impatto
2016	€
2017	€
2018	€
2019	€
2020	€ 200.000,00
2021	€ 800.000,00
2022	€
Totale	€ 1.000.000,00

5 - AVANZAMENTO CONTABILE

A. Numero di impegno: _____

B. Impegni Contrattualizzati

Data	Importo (Euro)	Descrizione

C. Mandati di pagamento

Data	Importo (Euro)	Descrizione

D. Economie

Anno	tipo finanziamento	Importo (Euro)	Note

Data _____ 25.05.2020 _____

Firmato digitalmente da Il Responsabile Unico del Procedimento
 arch. Michele Telesca
 MICHELE TELESCA

CN = TELESKA
 MICHELE
 O = non presente
 C = IT

Il Responsabile Regionale dell'Attuazione
 ing. Canio Sileo

Firmato digitalmente da

Canio Sileo

Data e ora della firma:
 26/05/2020 15:33:28

RELAZIONE INTERVENTO

TITOLO INTERVENTO: REALIZZAZIONE DI UN IMPIANTO DI SEPARAZIONE RU IN LOCALITÀ VALLONE CALABRESE DEL COMUNE DI POTENZA.

IMPORTO: € 1.000.000,00

SOGGETTO ATTUATORE: COMUNE DI POTENZA – U.D. MANUTENZIONE URBANA

1. DESCRIZIONE INTERVENTO

L'intervento si inserisce nel contesto di rafforzamento delle dotazioni impiantistiche esistenti per il trattamento e per il recupero dei rifiuti ai fini della chiusura del ciclo di gestione in base ai principi di autosufficienza, prossimità territoriale e minimizzazione degli impatti ambientali.

L'intervento consiste nell'esecuzione di lavori di adeguamento funzionale per l'esercizio dell'attività di trattamento meccanico e di messa in riserva di rifiuti non pericolosi, presso l'impianto sito in località "Vallone Calabrese" nel Comune di Potenza (ex impianto di trattamento termico dei rifiuti).

La proposta risponde al criterio di prossimità territoriale essendo ubicato nel territorio del Comune di Potenza e quindi agevolmente raggiungibile dai comuni dell'area Centro della Provincia di Potenza.

L'impianto dispone di una linea di pretrattamento dei rifiuti solidi urbani consistente, in sequenza, in un lacera-sacchi, un vaglio a tamburo rotante ed un deferrizzatore. Le componenti impiantistiche del pretrattamento sono poi completate dai nastri per l'estrazione dei rifiuti ferrosi e del sottovaglio. Un ulteriore nastro è poi dedicato al trasferimento del sopravaglio alla fossa sovvalli.

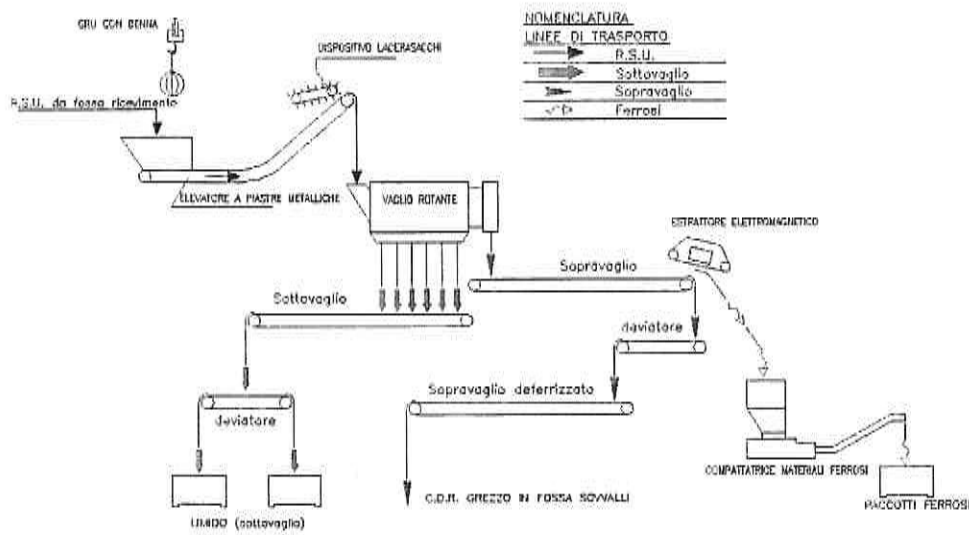
L'impianto è dotato di due fosse ricezione rifiuti della capacità complessiva di 1.780,00 mc. La potenzialità di trattamento dell'impianto è pari a 150 t/g.

La proposta risponde alla necessità di completare la disponibilità impiantistica di lavorazione e trasformazione delle frazioni valorizzabili e di trattamento e smaltimento delle frazioni residue e favorisce la chiusura del ciclo integrato dei rifiuti.

Il potenziamento dell'impianto per il trattamento ed il recupero dei rifiuti, anche dal punto di vista tecnologico, risponde alla duplice esigenza di trattamento successiva delle frazioni sopravaglio e sottovaglio.

Il sopravaglio potrà infatti essere inviato ad idoneo impianto per il recupero dei materiali riciclabili presenti nel rifiuto solido urbano tal quale.

Il sottovaglio potrà essere inviato ad impianti di biostabilizzazione aerobica, prima del suo invio a smaltimento finale.



2. OBIETTIVI E RISULTATI ATTESI

Recupero di un impianto esistente di trattamento dei rifiuti, al fine di rafforzare la dotazione impiantistica regionale.

3. **QUADRO ECONOMICO** € 1.000.000,00

4. FATTIBILITA' INTERVENTO

Trattasi di interventi che potranno essere realizzati anche per stralci funzionali.

PATTO PER LO SVILUPPO DELLA REGIONE BASILICATA

1 - DATI IDENTIFICATIVI

SETTORE PRIORITARIO AMBIENTE

INTERVENTO STRATEGICO 9. RIFIUTI

TITOLO DEL PROGETTO Interventi di sistemazione e reinserimento ambientale definitivo del sito di discarica controllata dismessa in località Rapito nel Comune di Savoia di Lucania

Tipo Progetto: Realizzazione di lavori pubblici

CUP:

Localizzazione:

Regione Basilicata	Potenza	Savoia di Lucania																		
Regione	Provincia	Comune																		
Coordinate di georeferenziazione:																				
<table border="1" style="width: 100%; border-collapse: collapse;"> <thead> <tr> <th colspan="3">Latitudine</th> <th colspan="3">Longitudine</th> </tr> <tr> <th>gradi</th> <th>primi</th> <th>secondi</th> <th>gradi</th> <th>primi</th> <th>secondi</th> </tr> </thead> <tbody> <tr> <td style="text-align: center;">40</td> <td style="text-align: center;">34</td> <td style="text-align: center;">25,25</td> <td style="text-align: center;">15</td> <td style="text-align: center;">33</td> <td style="text-align: center;">48,17</td> </tr> </tbody> </table>			Latitudine			Longitudine			gradi	primi	secondi	gradi	primi	secondi	40	34	25,25	15	33	48,17
Latitudine			Longitudine																	
gradi	primi	secondi	gradi	primi	secondi															
40	34	25,25	15	33	48,17															

Soggetto Programmatore:

Regione Basilicata - Ufficio Attuazione degli Strumenti Statati e Regionali della Politica Regionale	dott. Domenico Tripaldi	via V. Verrastro n. 4, 85100 Potenza
Ente	Responsabile	Indirizzo

Responsabile dell'Attuazione:

Regione Basilicata - Ufficio Prevenzione e Controllo Ambientale	dott. Michele Busciolano	0971 668849 - michele.busciolano@regione.basilicata.it
Ufficio	Nominativo	Recapiti (email e telefono)

Soggetto Attuatore:

Comune di Savoia di Lucania		piazza Plebiscito n. 16 - 85050 Savoia di Lucania (PZ)
Ente		Indirizzo

Responsabile Progetto:

Comune di Savoia di Lucania - Ufficio Tecnico	p.e.c.: comune.savoia@cert.ruparbasilicata.it - tel.: 0971 711000	
Nominativo		Recapiti (email e telefono)

Destinatario del finanziamento:

Comune di Savoia di Lucania - Ufficio Tecnico	geom. Michele Potenza	piazza Plebiscito n. 16 - 85050 Savoia di Lucania (PZ)
Ente	Responsabile	Indirizzo



3 - PIANO FINANZIARIO

IMPORTO TOTALE INTERVENTO € 100.000,00

RISORSE GIA' ASSEGNATE o IN FASE DI ASSEGNAZIONE	
Fonte	Importo (€)
FSC 2007/2013	
FSC 2014/2020 (Assegnate con Patto Basilicata)	100.000,00
PON 2013/2017 (indicare quale Programma)	
PON 2014/2020 (indicare quale Programma)	
POR FESR 2007-2013	
POR FESR 2014-2020	
POR FSE 2007-2013	
POR FSE 2014-2020	
POR FEASR 2007-2013	
POR FEASR 2014-2020	
Altro (specificare)	
Totale	100.000,00

ULTERIORE FABBISOGNO	
Fonte (da definire)	Importo (€)
Totale	

4 - PIANO ECONOMICO

IMPATTO FINANZIARIO PER ANNUALITA'

Anno	Impatto
2016	€
2017	€
2018	€
2019	€
2020	€ 50.000,00
2021	€ 50.000,00
2022	€
Totale	€ 100.000,00



2 - DATI PROCEDURALI

A. Obiettivo Patto al 2020

Esecuzione lavori

B. Fase procedurale in corso:

studio di fattibilità tecnico-economica

C. Iter Procedurale:

	Data Inizio		Data Fine	
	Prevista	Effettiva	Prevista	Effettiva
Studio di fattibilità				
Progettazione Preliminare	01/07/2020		31/07/2020	
Progettazione Definitiva	01/07/2020		31/07/2020	
Progettazione Esecutiva	01/07/2020		31/07/2020	
Esecuzione Lavori	15/12/2020		31/05/2021	
Collaudo	01/06/2021		30/06/2021	
Chiusura Intervento	01/07/2021		31/08/2021	
Funzionalità	01/09/2021			

D. Procedura di Aggiudicazione:

procedura appalto ai sensi dell'art. 59 del D.Lgs. n. 50/2016 (e s.m.i.) - offerta economicamente più vantaggiosa (art. 95)

Fase gara - Attività esempio:

pubblicazione bando

scadenza offerte

aggiudicazione provvisoria

aggiudicazione definitiva

stipula contratto

Data Prevista

ago-20
set-20
ott-20
nov-20
nov-20

Data Effettiva



5 - AVANZAMENTO CONTABILE

A. Numero di impegno: _____

B. Impegni Contrattualizzati

Data	Importo (Euro)	Descrizione

C. Mandati di pagamento

Data	Importo (Euro)	Descrizione

D. Economie

Anno	tipo finanziamento	Importo (Euro)	Note

Data

11.06.2020

Il Responsabile Unico del Procedimento

geom. Michele Polena



Il Responsabile Regionale dell'Attuazione

dit. Michele Buscillano

RELAZIONE INTERVENTO

TITOLO INTERVENTO: INTERVENTI DI SISTEMAZIONE E REINSERIMENTO AMBIENTALE DEFINITIVO DEL SITO DI DISCARICA CONTROLLATA DISMESSA IN LOCALITÀ RAPITO NEL COMUNE DI SAVOIA DI LUCANIA (PZ).

IMPORTO: € 100.000,00

SOGGETTO ATTUATORE: COMUNE DI SAVOIA DI LUCANIA – UFFICIO TECNICO

1. DESCRIZIONE INTERVENTO

L'obiettivo del progetto è la sistemazione e il reinserimento ambientale definitivo del sito di discarica controllata dismessa in località Rapito nel comune di Savoia di Lucania.

In conformità a quanto previsto nel D.Lgs n. 36/2003 sono stati previsti i seguenti interventi:

- a) riprofilatura del corpo rifiuti, con pendenze idonee alla corretta regimentazione delle acque meteoriche. Formazione di canali di deflusso ed allontanamento delle acque;
- b) realizzazione sistema di captazione e trattamento del biogas;
- c) realizzazione pacchetto di copertura con geosintetici;
- d) installazione di piezometri per monitoraggio acque sotterranee;
- e) opere accessorie.

2. OBIETTIVI E RISULTATI ATTESI

Chiusura della discarica e ripristino ambientale ai sensi del D.Lgs. n. 36/2003.

3. QUADRO ECONOMICO € 100.000,00

4. FATTIBILITÀ INTERVENTO

Trattasi di piccoli interventi che potranno essere realizzati anche per stralci funzionali.

Manuale delle Procedure Operative per il Si.Ge.Co. FSC 2014/2020 - Allegato 2b

SCHEDA INTERVENTO

(Acquisizione Beni e Servizi)

PATTO PER LO SVILUPPO DELLA REGIONE BASILICATA

1 - DATI IDENTIFICATIVI

SETTORE PRIORITARIO - AREA TEMATICA	AMBIENTE																				
INTERVENTO STRATEGICO	9, RIFIUTI																				
TITOLO DEL PROGETTO	Piano di indagini preliminari dell'area della piattaforma polifunzionale di trattamento rifiuti in località Notarchirico del comune di Venosa																				
Tipo Progetto:	Appalto servizi																				
CUP:																					
Localizzazione:	Basilicata	Potenza	Venosa																		
	Regione	Provincia	Comune																		
	Coordinate di georeferenziazione:																				
	<table border="1"> <thead> <tr> <th colspan="3">Latitudine</th> <th colspan="3">Longitudine</th> </tr> <tr> <th>gradi</th> <th>primi</th> <th>secondi</th> <th>gradi</th> <th>primi</th> <th>secondi</th> </tr> </thead> <tbody> <tr> <td>40</td> <td>57</td> <td>26</td> <td>15</td> <td>53</td> <td>59</td> </tr> </tbody> </table>			Latitudine			Longitudine			gradi	primi	secondi	gradi	primi	secondi	40	57	26	15	53	59
Latitudine			Longitudine																		
gradi	primi	secondi	gradi	primi	secondi																
40	57	26	15	53	59																
Soggetto Programmatore:	Regione Basilicata - Ufficio Attuazione degli Strumenti Stralari e Regionali della Politica Regionale	dott. Domenico Tripaldi	via V. Verrastro n. 4, 65100 Potenza																		
	Ente	Responsabile	Indirizzo																		
Responsabile dell'Attuazione	Regione Basilicata - Ufficio Prevenzione e Controllo Ambientale	dott. Michele Busciolano	0971 668849 - michele.busciolano@regione.basilicata.it																		
	Ufficio	Nominativo	Recapiti (email e telefono)																		
Responsabile Progetto:	Comune di Venosa - Area n. 3 Tecnica	p.e.c.: protocollo@pec.comune.venosa.pz.it - tel.: 0972 308615																			
	Nominativo	Recapiti (email e telefono)																			
Destinatario del finanziamento:	Comune di Venosa - Area n. 3 Tecnica	dott. Nicola Larocca	via Vittorio Emanuele II n. 198 - 85029 Venosa (PZ)																		
	Ente	Responsabile	Indirizzo																		

2 - DATI PROCEDURALI

A. Obiettivo Patto al 2020: Esecuzione Piano di indagini

B. Fase procedurale in corso: studio di fattibilità tecnico-economica

C. Iter Procedurale:

	Data Inizio		Data Fine	
	Prevista	Effettiva	Prevista	Effettiva
Definizione e stipula contratto	01/08/2020		14/08/2020	
Esecuzione servizio	16/08/2020		16/11/2020	
Verifiche e controlli	17/11/2020		31/12/2020	

D. Procedura di Aggiudicazione: procedura appalto ai sensi dell'art. 36 del D.Lgs. n. 50/2016 (e s.m.i.)

Fase gara - Attività esempio:

	Data Prevista	Data Effettiva
pubblicazione bando	lug-20	
scadenza offerte	lug-20	
proposta di aggiudicazione	lug-20	
efficacia dell'aggiudicazione	lug-20	
stipula contratto	ago-20	

3 - PIANO FINANZIARIO

IMPORTO TOTALE INTERVENTO € 200.000,00

RISORSE GIA' ASSEGNATE o IN FASE DI ASSEGNAZIONE	
Fonte	Importo (€)
FSC 2007/2013	
FSC 2014/2020 (Assegnate con Patto Basilicata)	
PON 2013/2017 (indicare quale Programma)	200.000,00
PON 2014/2020 (indicare quale Programma)	
POR FESR 2007-2013	
POR FESR 2014-2020	
POR FSE 2007-2013	
POR FSE 2014-2020	
POR FEASR 2007-2013	
POR FEASR 2014-2020	
Altro (specificare)	
Totale	200.000,00

ULTERIORE FABBISOGNO	
Fonte (da definire)	Importo (€)
	0
Totale	0

4 - PIANO ECONOMICO

IMPATTO FINANZIARIO PER ANNUALITA'

Anno	Impatto
2016	€
2017	€
2018	€
2019	€
2020	€ 200.000,00
2019	€
2020	€
Totale	€ 200.000,00

Data 11/08/2020



_____ dott. Nicola Larocca

Il Responsabile Unico del Procedimento

Nicola Larocca

_____ dott. Michele Busciolano

Il Responsabile Regionale dell'Attuazione

Michele Busciolano

RELAZIONE INTERVENTO

TITOLO INTERVENTO: PIANO DI INDAGINI PRELIMINARI DELL'AREA DELLA PIATTAFORMA POLIFUNZIONALE DI TRATTAMENTO RIFIUTI IN LOCALITA' NOTARCHIRICO DEL COMUNE DI VENOSA (PZ).

IMPORTO: € 200.000,00

SOGGETTO ATTUATORE: COMUNE DI VENOSA – AREA N. 3 TECNICA

1. DESCRIZIONE INTERVENTO

La piattaforma polifunzionale di trattamento meccanico-biologico dei rifiuti in oggetto è interessata dai lavori di realizzazione di un impianto di compostaggio della frazione umida dei RSU. Nel corso dei suddetti lavori sono stati rinvenuti nell'area di cantiere dei rifiuti interrati; tale ritrovamento ha determinato la necessità di dover eseguire un piano di indagini preliminari in aggiunta a quello sulle matrici ambientali (suolo, sottosuolo, acque sotterranee e superficiali) di cui alla prescrizione n. 4 della DGR n. 1143 del 01.10.2013 di autorizzazione della suddetta piattaforma.

Il Comune di Venosa non dispone al momento delle risorse finanziarie necessarie all'esecuzione del suddetto piano di indagini, propedeutico alla conclusione positiva dei lavori di realizzazione dell'impianto di compostaggio.

L'esecuzione di tale piano, pertanto, risulta essere non solo fondamentale, ma riveste anche carattere di urgenza, atteso che l'entrata in esercizio dell'impianto di compostaggio di Venosa è indispensabile per il sistema di gestione dei rifiuti regionale carente proprio per tale tipologia impiantistica.

2. OBIETTIVI E RISULTATI ATTESI

Esecuzione di interventi propedeutici alla conclusione dei lavori di realizzazione dell'impianto di compostaggio della frazione umida dei RSU.

3. QUADRO ECONOMICO € 200.000,00

4. FATTIBILITA' INTERVENTO

Trattasi di piccoli interventi che potranno essere realizzati anche per stralci.

Allegato n. 2

*Settore Prioritario “Ambiente” – Area Tematica 2. Ambiente - Tema
prioritario “ 2.2. Servizio idrico integrato” – Interventi strategico 10.
Risorse idriche. Collettamento e depurazione*

PATTO PER LO SVILUPPO DELLA REGIONE BASILICATA

1 - DATI IDENTIFICATIVI

SETTORE PRIORITARIO : AMBIENTE

INTERVENTO STRATEGICO : Collettamento e depurazione

TITOLO DEL PROGETTO : Abilato di Picerno - 2° Lotto - Lavori di collettamento fognario a servizio delle località Vallina e Campo Donci

Tipo Progetto: Infrastrutture ambientali e risorse idriche

CUP: 181E16000710006

Localizzazione: Basilicata Polenza Picerno
Regione Provincia Comune

Coordinate di georeferenziazione:

Latitudine			Longitudine		
gradi	primi	secondi	gradi	primi	secondi

Soggetto Programmatore: Regione Basilicata - Giunta Regionale
Ente Responsabile Indirizzo

Responsabile dell'Attrazione: Regione Basilicata - Ufficio Ciclo dell'Acqua Ing. Giuseppe Galante giuseppe.galante@regione.basilicata.it
Ufficio Nominativo Recapiti (email e telefono)

Soggetto Attuatore: Acquedotto Lucano SpA Via Pasquale Gruppo, 1 - 85100 Polenza
Ente Indirizzo

Responsabile Progetto: Raffaele Pellicani raffaele.pellicani@acquedottolucano.it - 097 1392400
Nominativo Recapiti (email e telefono)

Destinatario del finanziamento: EGRIS Ing. Donato Larocca Viale del Basento, 122
Ente Responsabile Indirizzo

fm

2 - DATI PROCEDURALI

A. Obiettivo Patto al 2021 conclusione intervento

B. Fase procedurale in corso: Esecuzione

C. Iter Procedurale:

	Data Inizio		Data Fine	
	Prevista	Effettiva	Prevista	Effettiva
Studio di fattibilità				
Progettazione Preliminare				
Progettazione Definitiva				
Progettazione Esecutiva		01/01/2016		30/06/2017
Esecuzione Lavori		11/10/2019		10/10/2020
Collaudo		20/10/2020		19/11/2020
Chiusura intervento		19/11/2020		19/12/2020
Funzionalità				18/01/2021

D. Procedura di Aggiudicazione: appalto OO FP

	Data Prevista	Data Effettiva
Fase gara - Attività esempio:		
pubblicazione bando		03/10/2017
scadenza offerte		20/11/2017
aggiudicazione provvisoria		09/02/2018
aggiudicazione definitiva		11/03/2018
stipula contratto		10/04/2018

3 - PIANO FINANZIARIO

IMPORTO TOTALE INTERVENTO € 400.000,00

RISORSE GIA' ASSEGNATE o IN FASE DI ASSEGNAZIONE	
Fonte	Importo (€)
FSC 2007/2013	
FSC 2014/2020 (Assegnate con Patto Basilicata)	€ 400.000,00
FCN 2013/2017 (indicare quale Programma)	
PON 2014/2020 (indicare quale Programma)	
POR FESR 2007-2013	
POR FESR 2014-2020	
POR FSE 2007-2013	
POR FSE 2014-2020	
POR FEASR 2007-2013	
POR FEASR 2014-2020	
Altro (specificare)	
Totale	€ 400.000,00

ULTERIORE FABBISOGNO	
Fonte (da definire)	Importo (€)
Totale	€ 400.000,00

4 - PIANO ECONOMICO

IMPATTO FINANZIARIO PER ANNUALITA'

Anno	Importo	
2020	€	150.000,00
2021	€	100.000,00
2022	€	130.000,00
2023	€	20.000,00
2024	€	
	€	400.000,00

(firma)

--	--	--	--

6 - QUADRO ECONOMICO

Voce di spesa	Importo (Euro)	Stato spesa (effettiva o prevista)	Note

7 - AVANZAMENTO FISICO

Stati di avanzamento lavori			
Data	Descrizione	Importo (Euro)	Note

Indicatori di Realizzazione Fisica:

Descrizione indicatore (U.M.)	Valore Obiettivo	Valore Attuale	Valore Concluso	Valore Conseguito
Superficie oggetto di intervento (mq)/Estensione				

Indicatori Occupazionali:

Descrizione indicatore (U.M.)	Valore Obiettivo	Valore Attuale	Valore Concluso	Valore Conseguito
Giornate uomo attivate in fase di cantiere (N)				

1) indicare fonte di finanziamento. Ad esempio:



 Resp. Rep. Off. Unif. del Procedimento



 Il Responsabile Regionale dell'Attuazione

PATTO PER LO SVILUPPO DELLA REGIONE BASILICATA

1 - DATI IDENTIFICATIVI

SETTORE PRIORITARIO: AMBIENTE

INTERVENTO STRATEGICO: Collettamento e depurazione

TITOLO DEL PROGETTO: Abitato di Aliano - Potenziamento del sistema di trattamento a servizio dell'abitato - 1°STRALCIO

Tipo Progetto: Infrastrutture ambientali e risorse idriche

CUP: I75E18000100001

Localizzazione: Basilicata Regione Matera Provincia Aliano Comune

Coordinate di georeferenziazione:

Latitudine			Longitudine		
gradi	primi	secondi	gradi	primi	secondi

Soggetto Programmatore: Regione Basilicata - Dipartimento Programmazione
Ente Responsabile Indirizzo

Responsabile dell'Attuazione: Regione Basilicata - Ufficio Ciclo dell'acqua Ing. Giuseppe Galante giuseppe.galante@regione.basilicata.it
Ufficio Nominativo Recapiti (email e telefono)

Soggetto Attuatore: Acquedotto Lucano SpA Via Pasquale Grippo, 1 - 85100 Potenza
Ente Indirizzo

Responsabile Progetto: Raffaele Pellettieri raffaale.pellettieri@acquedottolucano.it - 0971392480
Nominativo Recapiti (email e telefono)

Destinatario del finanziamento: EGRIB Ing. Donato Larocca Viale del Basento, 122

Ente

Responsabile

Indirizzo

2 - DATI PROCEDURALI

A. Obiettivo Patto ai 2021

OGV progettazione

B. Fase procedurale in corso:

studio di fattibilità

C. Iter Procedurale:

	Data Inizio		Data Fine	
	Prevista	Effettiva	Prevista	Effettiva
Progettazione di fattibilità	01/03/2020		31/03/2020	
Progettazione Definitiva	31/03/2020		28/08/2020	
Progettazione Esecutiva	27/09/2020		26/12/2020	
Esecuzione Lavori				
Collaudo				
Chiusura intervento				
Funzionalità				

D. Procedura di Aggiudicazione:

Fase gara - Attività esempio:

pubblicazione bando

scadenza offerte

aggiudicazione provvisoria

aggiudicazione definitiva

stipula contratto

	Data Prevista	Data Effettiva

3 - PIANO FINANZIARIO

IMPORTO TOTALE INTERVENTO

€ 120.538,56

RISORSE GIA' ASSEGNATE o IN FASE DI ASSEGNAZIONE	
Fonte	Importo (€)
FSC 2007/2013	
FSC 2014/2020 (Assegnate con Patto Basilicata)	€ 120.538,56
PON 2013/2017 (indicare quale Programma)	
PON 2014/2020 (indicare quale Programma)	
POR FESR 2007-2013	
POR FESR 2014-2020	
POR FSE 2007-2013	
POR FSE 2014-2020	
POR FEASR 2007-2013	
POR FEASR 2014-2020	
Altro (specificare)	
Totale	€ 120.538,56

ULTERIORE FABBISOGNO	
Fonte (da definire)	Importo (€)
	€ 2.379.461,44
Totale	€ 2.500.000,00

4 - PIANO ECONOMICO

IMPATTO FINANZIARIO PER ANNUALITA'

Anno	Impatto	
2020	€	100.000,00
2021	€	20.538,56
2022		
2023		
	€	
	€	
Totale	€	120.538,56

5 - AVANZAMENTO CONTABILE

A. Numero di impegno: _____

B. Impegni Contrattualizzati:

Data	Importo (Euro)	Descrizione

C. Mandati di pagamento


Data	Importo (Euro)	Descrizione

D. Economie

Anno	tipo finanziamento	Importo (Euro)	Note

Data _____

Il Responsabile Unico del Procedimento


Il Responsabile Regionale dell'Allocazione


PATTO PER LO SVILUPPO DELLA REGIONE BASILICATA

1 - DATI IDENTIFICATIVI

SETTORE PRIORITARIO AMBIENTE

INTERVENTO STRATEGICO Collettamento e depurazione

TITOLO DEL PROGETTO Abitato di Scanzano e Tursi - Adeguamento dei depuratori cittadini

Tipo Progetto: Infrastrutture ambientali e risorse idriche

CUP: I76J17000240001

Localizzazione: Basilicata Matiera Scanzano J. e Tursi
Regione Provincia Comune

Coordinate di georeferenziazione:

Latitudine			Longitudine		
gradi	primi	secondi	gradi	primi	secondi

Soggetto Programmatore: Regione Basilicata - Giunta Regionale
Ente Responsabile Indirizzo

Responsabile dell'Attuazione: Regione Basilicata - Ufficio Ciclo dell'Acqua
Ufficio Nominativo Recapiti (email e telefono)

Soggetto Attualore: Acquedotto Lucano SpA Via Pasquale Grippo, 1 - 85100 Potenza
Ente Indirizzo

Responsabile Progetto: Raffaele Pellettieri raffaele_pellettieri@acquedottolucano.it - 0971392480
Nominativo Recapiti (email e telefono)

Destinatario del finanziamento: EGRIB Ing. Donato Larocca Viale del Basento, 122
Ente Responsabile Indirizzo

2 - DATI PROCEDURALI

A. Obiettivo Patto al 2021 Completamento progettazione ed aggiudicazione appalto

B. Fase procedurale in corso: progettazione definitiva

C. Iter Procedurale:

	Data Inizio		Data Fine	
	Effettiva	Prevista	Effettiva	Prevista
Progetto di fattibilità tecnico economica				
Progettazione Definitiva				30/12/2020
Progettazione Esecutiva		28/02/2021		28/02/2021
Esecuzione Lavori		01/10/2021		01/10/2022
Collaudo		02/10/2022		02/04/2023
Chiusura Intervento		02/05/2023		
Funzionalità		02/05/2023		

D. Procedura di Aggiudicazione: offerta migliorativa

Fase gara - Attività esempio:

	Data Effettiva	Data Prevista
pubblicazione bando		15/05/2021
scadenza offerte		15/06/2021
proposta di aggiudicazione		15/07/2021
efficacia dell'aggiudicazione		15/08/2021
stipula contratto		15/09/2021

Me

3 - PIANO FINANZIARIO

IMPORTO TOTALE INTERVENTO € 1.300.000,00

RISORSE GIA' ASSEGNATE o IN FASE DI ASSEGNAZIONE	
Fonte	Importo (€)
FSC 2007/2013	
FSC 2014/2020 (Assegnate con Patto Basilicata)	€ 195.000,00
PON 2013/2017 (indicare quale Programma)	
PON 2014/2020 (indicare quale Programma)	
POR FESR 2007-2013	
POR FESR 2014-2020	€ 1.105.000,00
POR FSE 2007-2013	
POR FSE 2014-2020	
POR FEASR 2007-2013	
POR FEASR 2014-2020	
Altro (specificare)	
Totale	

ULTERIORE FABBISOGNO	
Fonte	Importo (€)
(da definire)	
Totale	€ 1.300.000,00

4 - PIANO ECONOMICO

IMPATTO FINANZIARIO PER ANNUALITA'

Anno	Impatto	
2019		
2020		
2021	€	130.000,00
2022	€	700.000,00
2023	€	470.000,00
Totale	€	1.300.000,00

Alleg

5 - AVANZAMENTO CONTABILE

A. Numero di impegno: _____

B. Impegni Contrattualizzati

Data	Importo (Euro)	Descrizione

C. Mandati di pagamento

Data	Importo (Euro)	Descrizione

D. Economie

Anno	tipo finanziamento	Importo (Euro)	Note

Data _____

Il Responsabile Unico del Procedimento

Il Responsabile Regionale dell'Attuazione

PATTO PER LO SVILUPPO DELLA REGIONE BASILICATA

1 - DATI IDENTIFICATIVI

SETTORE PRIORITARIO AMBIENTE

INTERVENTO STRATEGICO Collettamento e depurazione

TITOLO DEL PROGETTO Abitati di Ruoti, Balvano e Satriano di Lucania - Adeguamento degli impianti cittadini

Tipo Progetto: Infrastrutture ambientali e risorse idriche

CUP: I94H17000290001

Localizzazione: Basilicata Potenza Ruoti, Balvano e Satriano di Lucania
Regione Provincia Comune

Coordinate di georeferenziazione:

Latitudine			Longitudine		
gradi	primi	secondi	gradi	primi	secondi

Soggetto Programmatore: Regione Basilicata - Giunta Regionale
Ente Responsabile Indirizzo

Responsabile dell'Attuazione: Regione Basilicata - Ufficio Ciclo dell'Acqua
Ufficio Nominativo Recapiti (email e telefono)

Soggetto Attuatore: Acquedotto Lucano SpA Via Pasquale Gnppo, 1 - 85100 Potenza
Ente Indirizzo

Responsabile Progetto: Raffaele Pellettieri raffaele.pellettieri@acquedottolucano.it - 0971392480
Nominativo Recapiti (email e telefono)

Destinatario del finanziamento: EGRIB Ing. Donato Larocca Viale del Basento, 122
Ente Responsabile Indirizzo

Ac

2 - DATI PROCEDURALI

A. Obiettivo Patto al 2021 aggiudicazione gara ed avvio lavori

B. Fase procedurale in corso: in predisposizione il bando di gara

C. Iter Procedurale:

	Data Inizio		Data Fine	
	Effettiva	Prevista	Effettiva	Prevista
Progetto di fattibilità tecnico economica				
Progettazione Definitiva			31/01/2019	
Progettazione Esecutiva	01/02/2019		01/02/2020	
Esecuzione Lavori		06/05/2021		31/05/2022
Collaudo		01/06/2022		31/12/2022
Chiusura Intervento		02/01/2023		
Funzionalità				

D. Procedura di Aggiudicazione: Procedura negoziata

Fase gara - Attività esempio:

pubblicazione bando

scadenza offerte

aggiudicazione provvisoria

aggiudicazione definitiva

stipula contratto

	Data Effettiva	Data Prevista
		30/12/2020
		15/01/2021
		15/02/2021
		15/03/2021
		15/04/2021

Am

3 - PIANO FINANZIARIO

IMPORTO TOTALE INTERVENTO € 1.000.000

RISORSE GIA' ASSEGNATE o IN FASE DI ASSEGNAZIONE	
Fonte	Importo (€)
FSC 2007/2013	
FSC 2014/2020 (Assegnate con Patto Basilicata)	€ 232.684,78
PON 2013/2017 (Indicare quale Programma)	
PON 2014/2020 (indicare quale Programma)	
POR FESR 2007-2013	
POR FESR 2014-2020	€ 767.315,22
POR FSE 2007-2013	
POR FSE 2014-2020	
POR FEASR 2007-2013	
POR FEASR 2014-2020	
Altro (specificare)	
Totale	€ 1.000.000,00

ULTERIORE FABBISOGNO	
Fonte	Importo (€)
(da definire)	
Totale	€ 1.000.000,00

4 - PIANO ECONOMICO

IMPATTO FINANZIARIO PER ANNUALITA'

Anno	Impatto	
	€	
2019	€	
2020	€	
2021	€	550.000,00
2022	€	400.000,00
2023	€	50.000,00
Totale	€	1.000.000,00

Ass

5 - AVANZAMENTO CONTABILE

A. Numero di impegno: _____

B. Impegni Contrattualizzati

Data	Importo (Euro)	Descrizione

C. Mandati di pagamento

Data	Importo (Euro)	Descrizione

D. Economie

Anno	tipo finanziamento	importo (Euro)	Note

Data _____

Responsabile Unico del Procedimento


Il Responsabile Regionale dell'Attuazione


PATTO PER LO SVILUPPO DELLA REGIONE BASILICATA

1 - DATI IDENTIFICATIVI

SETTORE PRIORITARIO AMBIENTE

INTERVENTO STRATEGICO Collettamento e depurazione

TITOLO DEL PROGETTO Adeguamento dell'impianto cittadino

Tipo Progetto: Infrastrutture ambientali e risorse idriche

CUP: I76J17000220001

Localizzazione: Basilicata Potenza Missanello
Regione Provincia Comune

Coordinate di georeferenziazione:

Latitudine			Longitudine		
gradi	primi	secondi	gradi	primi	secondi

Soggetto Programmatore: Regione Basilicata - Giunta Regionale
Ente Responsabile Indirizzo

Responsabile dell'Attuazione Regione Basilicata - Ufficio Ciclo dell'Acqua
Ufficio Nominativo Recapiti (email e telefono)

Soggetto Attuatore: Acquedotto Lucano SpA Via Pasquale Grippo, 1 - 85100 Potenza
Ente Indirizzo

Responsabile Progetto: Raffaele Pellettieri raffaele.pellettieri@acquedottolucano.it - 0971392480
Nominativo Recapiti (email e telefono)

Destinatario del finanziamento: EGRIB Ing. Donato Larocca Viale del Basento, 122
Ente Responsabile Indirizzo

2 - DATI PROCEDURALI

A. Obiettivo Patto al 2021 Completamento progettazione ed aggiudicazione appalto

B. Fase procedurale in corso: progettazione definitiva

C. Iter Procedurale:

	Data Inizio		Data Fine	
	Effettiva	Prevista	Effettiva	Prevista
Progetto di fattibilità tecnico economica				
Progettazione Definitiva				30/12/2020
Progettazione Esecutiva		30/01/2021		30/04/2021
Esecuzione Lavori		02/02/2022		02/07/2022
Collaudo		03/07/2022		03/02/2023
Chiusura Intervento		04/02/2023		04/03/2023
Funzionalità				04/03/2023

D. Procedura di Aggiudicazione: offerta migliorativa

Fase gara - Attività esempio:

pubblicazione bando

scadenza offerte

proposta di aggiudicazione

efficacia dell'aggiudicazione

stipula contratto

Data Effettiva

Data Prevista

30/09/2021
15/10/2021
15/11/2021
30/11/2021
30/12/2021

pu

3 - PIANO FINANZIARIO

IMPORTO TOTALE INTERVENTO € 250.000

RISORSE GIA' ASSEGNATE o IN FASE DI ASSEGNAZIONE

Fonte	Importo (€)
FSC 2007/2013	
FSC 2014/2020 (Assegnate con Patto Basilicata)	€ 37.500,00
PON 2013/2017 (indicare quale Programma)	
PON 2014/2020 (indicare quale Programma)	
POR FESR 2007-2013	
POR FESR 2014-2020	€ 212.500,00
POR FSE 2007-2013	
POR FSE 2014-2020	
POR FEASR 2007-2013	
POR FEASR 2014-2020	
Altro (specificare)	
Totale	€ 250.000,00

ULTERIORE FABBISOGNO

Fonte	Importo (€)
(da definire)	
Totale	€ 250.000,00

4 - PIANO ECONOMICO

IMPATTO FINANZIARIO PER ANNUALITA'

Anno	Impatto	
2018		
2019		
2020		
2021		
2022	€	170.000,00
2023	€	80.000,00
Totale	€	250.000,00

AC

5 - AVANZAMENTO CONTABILE

A. Numero di impegno: _____

B. Impegni Contrattualizzati

Data	Importo (Euro)	Descrizione

C. Mandati di pagamento

Data	Importo (Euro)	Descrizione

D. Economie

Anno	tipo finanziamento	Importo (Euro)	Note

Data _____

Il Responsabile Unico del Procedimento

Il Responsabile Regionale dell'Attuazione

PATTO PER LO SVILUPPO DELLA REGIONE BASILICATA

1 - DATI IDENTIFICATIVI

SETTORE PRIORITARIO AMBIENTE

INTERVENTO STRATEGICO Collettamento e depurazione

TITOLO DEL PROGETTO Abitati di Crigliano, Accettura, Oliveto L., Grottole, Calciano e Salandra - Adeguamento degli impianti cittadini

Tipo Progetto: Infrastrutture ambientali e risorse idriche

CUP: I54H17000500001

Localizzazione: Basilicata Potenza vari

Regione			Provincia			Comune		
Coordinate di georeferenziazione:								
Latitudine			Longitudine					
gradi	primi	secondi	gradi	primi	secondi			

Soggetto Programmatore: Regione Basilicata - Giunta Regionale

Ente	Responsabile	Indirizzo

Responsabile dell'Attuazione: Regione Basilicata - Ufficio Ciclo dell'Acqua

Ufficio	Nominativo	Recapiti (email e telefono)

Soggetto Attuatore: Acquedotto Lucano SpA Via Pasquale Grippo, 1 - 85100 Potenza

Ente	Indirizzo

Responsabile Progetto: Raffaele Pellettieri raffaele.pellettieri@acquedottolucano.it - 0971392480

Nominativo	Recapiti (email e telefono)

Destinatario del finanziamento: EGRIB Ing. Donato Larocca Viale del Basento, 122

Ente	Responsabile	Indirizzo

2 - DATI PROCEDURALI

A. Obiettivo Patto al 2021 aggiudicazione appalto

B. Fase procedurale in corso: progetto definitivo in conferenza di servizi

C. Iter Procedurale:

	Data Inizio		Data Fine	
	Effettiva	Prevista	Effettiva	Prevista
Progetto di fattibilità tecnico economica				
Progettazione Definitiva	03/07/2019			31/12/2020
Progettazione Esecutiva		02/01/2021		02/04/2021
Esecuzione Lavori		14/02/1900		09/04/1901
Collaudo		11/02/2023		10/08/2023
Chiusura Intervento		09/10/2023		09/10/2023
Funzionalità				11/08/2023

D. Procedura di Aggiudicazione: offerta migliorativa

<i>Fase gara - Attività esempio:</i>	Data Prevista	Data Effettiva
pubblicazione bando	02/07/2021	
scadenza offerte	02/08/2021	
proposta di aggiudicazione	02/09/2021	
efficacia dell'aggiudicazione	02/10/2021	
stipula contratto	02/11/2021	

Res

3 - PIANO FINANZIARIO

IMPORTO TOTALE INTERVENTO € 1.600.000

RISORSE GIÀ' ASSEGNATE o IN FASE DI ASSEGNAZIONE	
Fonte	Importo (€)
FSC 2007/2013	
FSC 2014/2020 (Assegnate con Patto Basilicata)	€ 240.000,00
PON 2013/2017 (indicare quale Programma)	
PON 2014/2020 (indicare quale Programma)	
POR FESR 2007-2013	
POR FESR 2014-2020	€ 1.360.000,00
POR FSE 2007-2013	
POR FSE 2014-2020	
POR FEASR 2007-2013	
POR FEASR 2014-2020	
Altro (specificare)	
Totale	€ 1.600.000,00

ULTERIORE FABBISOGNO	
Fonte	Importo (€)
(da definire)	
Totale	€ 1.600.000,00

4 - PIANO ECONOMICO

IMPATTO FINANZIARIO PER ANNUALITA'

Anno	Impatto	
2019	€	-
2020	€	-
2021	€	850.000,00
2022	€	650.000,00
2023	€	100.000,00
Totale	€	1.600.000,00



5 - AVANZAMENTO CONTABILE

A. Numero di impegno: _____

B. Impegni Contrattualizzati

Data	Importo (Euro)	Descrizione

C. Mandati di pagamento

Data	Importo (Euro)	Descrizione

D. Economie

Anno	tipo finanziamento	Importo (Euro)	Note

Data _____

I Responsabile Unico del Procedimento

II Responsabile Regionale dell'Attuazione

PATTO PER LO SVILUPPO DELLA REGIONE BASILICATA

1 - DATI IDENTIFICATIVI

SETTORE PRIORITARIO AMBIENTE

INTERVENTO STRATEGICO Collettamento e depurazione

TITOLO DEL PROGETTO Pietrapertosa - Adeguamento degli impianto cittadino c/da Tuvo

Tipo Progetto: Infrastrutture ambientali e risorse idriche

CUP: I14H17000310001

Localizzazione: Basilicata Potenza vari

Regione			Provincia			Comune		
Coordinate di georeferenziazione:								
Latitudine			Longitudine					
gradi	primi	secondi	gradi	primi	secondi			

Soggetto Programmatore: Regione Basilicata - Giunta Regionale

Ente	Responsabile	Indirizzo

Responsabile dell'Attuazione: Regione Basilicata - Ufficio Ciclo dell'Acqua

Ufficio	Nominativo	Recapiti (email e telefono)

Soggetto Attuatore: Acquedotto Lucano SpA Via Pasquale Grippo, 1 - 85100 Potenza

Ente	Indirizzo

Responsabile Progetto: Raffaele Pellettieri raffaele.pellettieri@acquedottolucano.it - 0971392480

Nominativo	Recapiti (email e telefono)

Destinatario del finanziamento: EGRIB Ing. Donato Larocca Viale del Basento, 122

Ente	Responsabile	Indirizzo

pel

2 - DATI PROCEDURALI

A. Obiettivo Patto al 2017 Completamento progettazione ed aggiudicazione appalto

B. Fase procedurale in corso: progettazione definitiva

C. Iter Procedurale:

	Data Inizio		Data Fine	
	Effettiva	Prevista	Effettiva	Prevista
Progetto di fattibilità tecnico economica				
Progettazione Definitiva				30/12/2020
Progettazione Esecutiva		30/01/2021		30/04/2021
Esecuzione Lavori		02/02/2022		02/07/2022
Collaudo		03/07/2022		03/02/2023
Chiusura Intervento		04/02/2023		04/03/2023
Funzionalità				04/03/2023

D. Procedura di Aggiudicazione: Procedura negoziata

Fase gara - Attività esempio:

	Data Effettiva	Data Prevista
pubblicazione bando		15/05/2021
scadenza offerte		29/06/2021
proposta di aggiudicazione		29/07/2021
efficacia dell'aggiudicazione		28/08/2021
stipula contratto		27/09/2021

Acc

3 - PIANO FINANZIARIO

IMPORTO TOTALE INTERVENTO € 250.000,00

RISORSE GIA' ASSEGNATE o IN FASE DI ASSEGNAZIONE	
Fonte	Importo (€)
FSC 2007/2013	
FSC 2014/2020 (Assegnate con Patto Basilicata)	€ 37.500,00
PON 2013/2017 (indicare quale Programma)	
PON 2014/2020 (indicare quale Programma)	
POR FESR 2007-2013	
POR FESR 2014-2020	€ 212.500,00
POR FSE 2007-2013	
POR FSE 2014-2020	
POR FEASR 2007-2013	
POR FEASR 2014-2020	
Altro (specificare)	
Totale	€ 250.000,00

ULTERIORE FABBISOGNO	
Fonte (da definire)	Importo (€)
Totale	€ 250.000,00

4 - PIANO ECONOMICO

IMPATTO FINANZIARIO PER ANNUALITA'

Anno	Impatto	
2018		
2019		
2020		
2021		
2022	€	220.000,00
2023	€	30.000,00
Totale	€	250.000,00

Alc

5 - AVANZAMENTO CONTABILE

A. Numero di impegno: _____

B. Impegni Contrattualizzati

Data	Importo (Euro)	Descrizione

C. Mandati di pagamento

Data	Importo (Euro)	Descrizione

D. Economie

Anno	tipo finanziamento	Importo (Euro)	Note

Data _____

Il Responsabile Unico del Procedimento



Il Responsabile Regionale dell'Attuazione



PATTO PER LO SVILUPPO DELLA REGIONE BASILICATA

1 - DATI IDENTIFICATIVI

SETTORE PRIORITARIO: AMBIENTE

INTERVENTO STRATEGICO: Collettamento e depurazione

TITOLO DEL PROGETTO: Abitato di Oppido Lucano - Adeguamento impianto in loc. Medica

Tipo Progetto: Infrastrutture ambientali e risorse idriche

CUP: I56J17000600001

Localizzazione: Basilicata Potenza Oppido Lucano

Regione			Provincia			Comune		
Coordinate di georeferenziazione:								
Latitudine			Longitudine					
gradi	primi	secondi	gradi	primi	secondi			

Soggetto Programmatore: Regione Basilicata - Giunta Regionale

Ente	Responsabile	Indirizzo

Responsabile dell'Attuazione: Regione Basilicata - Ufficio Ciclo dell'Acqua

Ufficio	Nominativo	Recapiti (email e telefono)

Soggetto Attuatore: Acquedotto Lucano SpA

Ente	Indirizzo
	Via Pasquale Grippo, 1 - 85100 Potenza

Responsabile Progetto: Raffaele Pellettieri

Nominativo	Recapiti (email e telefono)
	raffaele.pellettieri@acquedottolucano.it - 0971392480

Destinatario del finanziamento: EGRIB

Ente	Responsabile	Indirizzo
	Ing. Donato Larocca	Viale del Basento, 122

2 - DATI PROCEDURALI

A. Obiettivo Patto al 2021 aggiudicazione dell'appalto ed esecuzione dei lavori

B. Fase procedurale in corso: progettazione definitiva

C. Iter Procedurale:

	Data Inizio		Data Fine	
	Effettiva	Prevista	Effettiva	Prevista
Progetto di fattibilità tecnico economica				
Progettazione Definitiva				31/12/2020
Progettazione Esecutiva		01/01/2021		31/01/2021
Esecuzione Lavori		31/10/2021		30/12/2021
Collaudo		31/12/2021		31/03/2022
Chiusura Intervento		30/05/2022		30/05/2022
Funzionalità				01/04/2022

D. Procedura di Aggiudicazione: Procedura negoziata

Fase gara - Attività esempio:

pubblicazione bando

scadenza offerte

proposta di aggiudicazione

efficacia dell'aggiudicazione

stipula contratto

Data Prevista

15/02/2021
01/04/2021
01/05/2021
03/08/2021
01/10/2021

Data Effettiva

3 - PIANO FINANZIARIO

IMPORTO TOTALE INTERVENTO € 72.667

RISORSE GIA' ASSEGNATE o IN FASE DI ASSEGNAZIONE	
Fonte	Importo (€)
FSC 2007/2013	
FSC 2014/2020 (Assegnate con Patto Basilicata)	€ 10.900,00
PON 2013/2017 (indicare quale Programma)	
PON 2014/2020 (indicare quale Programma)	
POR FESR 2007-2013	
POR FESR 2014-2020	€ 61.767,00
POR FSE 2007-2013	
POR FSE 2014-2020	
POR FEASR 2007-2013	
POR FEASR 2014-2020	
Altro (specificare)	
Totale	

ULTERIORE FABBISOGNO	
Fonte	Importo (€)
(da definire)	
Totale	€ 72.667,00

4 - PIANO ECONOMICO

IMPATTO FINANZIARIO PER ANNUALITA'

Anno	Impatto	
2019	€	
2020	€	
2021	€	50.900,00
2022	€	21.767,00
2023	€	
Totale	€	72.667,00

5 - AVANZAMENTO CONTABILE

A. Numero di impegno: _____

B. Impegni Contrattualizzati

Data	Importo (Euro)	Descrizione

C. Mandati di pagamento

Data	Importo (Euro)	Descrizione

D. Economie

Anno	tipo finanziamento	Importo (Euro)	Note

Data _____

Il Responsabile Unico del Procedimento

Il Responsabile Regionale dell'Attuazione

PATTO PER LO SVILUPPO DELLA REGIONE BASILICATA

1 - DATI IDENTIFICATIVI

SETTORE PRIORITARIO: AMBIENTE

INTERVENTO STRATEGICO: Collettamento e depurazione

TITOLO DEL PROGETTO: Abitato di Stigliano - Adeguamento impianto in loc. Difesa

Tipo Progetto: Infrastrutture ambientali e risorse idriche

CUP: I53G17000170001

Localizzazione: Basilicata Potenza Stigliano

Regione			Provincia			Comune		
Coordinate di georeferenziazione:								
Latitudine			Longitudine					
gradi	primi	secondi	gradi	primi	secondi			

Soggetto Programmatore: Regione Basilicata - Giunta Regionale

Ente	Responsabile	Indirizzo

Responsabile dell'Attuazione: Regione Basilicata - Ufficio Ciclo dell'Acq

Ufficio	Nominativo	Recapiti (email e telefono)

Soggetto Attuatore: Acquedotto Lucano SpA

Ente	Indirizzo
	Via Pasquale Grippo, 1 - 85100 Potenza

Responsabile Progetto: Raffaele Pellettieri

Nominativo	Recapiti (email e telefono)
	raffaele.pellettieri@acquedottolucano.it - 0971392480

Destinatario del finanziamento: EGRIB

Ente	Responsabile	Indirizzo
	Ing. Donato Larocca	Viale del Basento, 122

2 - DATI PROCEDURALI

A. Obiettivo Patto al 2021

conclusione dell'intervento

B. Fase procedurale in corso:

progettazione esecutiva

C. Iter Procedurale:

	Data Inizio		Data Fine	
	Effettiva	Prevista	Effettiva	Prevista
Progetto di fattibilità tecnico economica				
Progettazione Definitiva			22/05/2020	
Progettazione Esecutiva	22/06/2020			22/07/2020
Esecuzione Lavori		18/01/2021		17/06/2021
Collaudo		18/06/2021		16/09/2021
Chiusura Intervento		15/11/2021		15/11/2021
Funzionalità				17/09/2021

D. Procedura di Aggiudicazione:

Procedura negoziata

Fase gara - Attività esempio:

	Data Effettiva	Data Prevista
pubblicazione bando		06/08/2020
scadenza offerte		20/09/2020
proposta di aggiudicazione		20/10/2020
efficacia dell'aggiudicazione		19/11/2020
stipula contratto		19/12/2020

Acc

3 - PIANO FINANZIARIO

IMPORTO TOTALE INTERVENTO € 278.100

RISORSE GIA' ASSEGNATE o IN FASE DI ASSEGNAZIONE	
Fonte	Importo (€)
FSC 2007/2013	
FSC 2014/2020 (Assegnate con Patto Basilicata)	€ 41.715,00
PON 2013/2017 (indicare quale Programma)	
PON 2014/2020 (indicare quale Programma)	
POR FESR 2007-2013	
POR FESR 2014-2020	€ 236.385,00
POR FSE 2007-2013	
POR FSE 2014-2020	
POR FEASR 2007-2013	
POR FEASR 2014-2020	
Altro (specificare)	
Totale	€ 278.100,00

ULTERIORE FABBISOGNO	
Fonte	Importo (€)
(da definire)	
Totale	€ 278.100,00

4 - PIANO ECONOMICO

IMPATTO FINANZIARIO PER ANNUALITA'

Anno	Impatto
2019	
2020	
2021	€ 250.000,00
2022	€ 28.100,00
2023	
Totale	€ 278.100,00

Ascc

5 - AVANZAMENTO CONTABILE

A. Numero di impegno: _____

B. Impegni Contrattualizzati

Data	Importo (Euro)	Descrizione

C. Mandati di pagamento


Data	Importo (Euro)	Descrizione

D. Economie


Anno	tipo finanziamento	Importo (Euro)	Note

Data _____

Il Responsabile Unico del Procedimento



Il Responsabile Regionale dell'Attuazione



Comune di PICERNO - lavori di :

- a) Collettamento fognario delle località Vallina, SP. ex SS.94, Campo di Donei
- b) Adeguamento impianto depurativo in loc. Polveriera in agro del Comune di Picerno (PZ)

RELAZIONE

a) Collettamento fognario delle località Vallina, SP. ex SS.94, Campo di Donei

Il progetto esecutivo per "lavori di collettamento fognario delle località Vallina, SP. ex SS.94, Campo di Donei in agro del Comune di Picerno (PZ) – 1° Stralcio funzionale, è stato redatto sulla base delle indicazioni del progetto preliminare, già redatto nel mese di aprile 2015 da Acquedotto Lucano S.p.a.

L'intervento in oggetto, è finalizzato al completamento del sistema fognario delle zone sopra menzionate, ed ora, almeno parzialmente, compreso tra gli interventi da finanziare nel programma - P.O. FESR Basilicata 2007-2013 per un importo di € 400.000,00 ma non ha mai ottenuto la necessaria copertura finanziaria.

In considerazione dell'urgenza di addivenire alla risoluzione della carenza di regimentazioni degli scarichi, al fine di scongiurare e prevenire pericoli di natura igienico-sanitaria per la salvaguardia della salute pubblica, Acquedotto Lucano, valutata la sussistenza di importanti ragioni per un intervento immediato, ha ritenuto opportuno procedere, anche in assenza di copertura finanziaria, alla definizione della progettazione esecutiva ed al successivo avvio della procedura di appalto delle opere.

La realizzazione delle opere in parola, abbinata all'esecuzione degli interventi relativi - all'Adeguamento impianto in loc. Polveriera - già oggetto di altro finanziamento, consentirà di raggiungere il completamento della rete fognante, di avviamento e convogliamento dei reflui al depuratore, ed il collettamento degli insediamenti abitativi presenti nella area.

Obiettivi del progetto

Il progetto ha come obiettivo l'ottimizzazione della rete fognante a servizio della Località " Campo di Donei " in agro di Picerno .

Lavori da realizzare

Per progettare le opere di razionalizzazione ed ottimizzazione della suddetta rete fognaria si è avuto cura di analizzare le caratteristiche fondamentali per ottenere una regolare funzionalità di esercizio e con la soluzione progettata. L'analisi puntuale dello stato di fatto ha evidenziato le esigenze da soddisfare e tracciato le linee guida dell'attività di progettazione e degli interventi da eseguire così distinti :

- a) Costruzione di n. 3 tratti di rete fognante in Loc. Campo di Donci con tubazione in P.V.C. del \varnothing 250 mm della lunghezza complessiva di circa ml. 1.265,00, completo di apparecchiature idrauliche, pezzi speciali e pozzetti di ispezione del tipo prefabbricato vibro compresso ;
- b) Costruzione di n.1 pozzetto - impianto sollevamento fognario ed installazione di n.2 elettropompe sommergibili in parallelo;
- c) Fornitura e posa in opera di pezzi speciali in P.V.C. e tubazione in polietilene a parete strutturata multistrato del \varnothing 250 mm;
- d) Fornitura e posa in opera di n. 33 pozzetti prefabbricati in cemento vibro compresso per fognatura dimensioni 120 x 120 completi di chiusini in ghisa e scalette di accesso ;
- e) Lavori di ripristino di pavimentazione stradale lungo la Strada Comunale Campo di Donci .

Disponibilità delle aree

Le opere da realizzare ricadono prevalentemente su strade pubbliche ed aree private in agro del Comune di Picerno (PZ).

Hanno stati verificati e rilevati, presso gli uffici tecnici comunali competenti per territorio, i dati ufficiali catastali di mappa e particelle, e si è proceduto all'avvio delle procedure espropriative acquisendo i dati anagrafici e fiscali di tutte le persone, la cui proprietà è interessata dalla realizzazione dell'opera. Stante il ridotto numero di dette interessate si è provveduto al concordamento diretto con i proprietari interessati, delle indennità dovute.

Impatti dell'opera sulle componenti ambientali

Per gli interventi previsti in progetto è stata verificata la conformità urbanistica dell'area interessata rispetto alla destinazione ed alla dimensione dell'intervento in virtù dello strumento urbanistico vigente presso il Comune di Picerno: è stata verificata la rispondenza della destinazione e della dimensione delle opere previste alle linee fondamentali dell'assetto del territorio nazionale, con particolare riferimento all'articolazione territoriale degli interventi di interesse statale, nonché della stessa del suolo.

Atti, nulla osta, autorizzazioni

In particolare, sono stati richiesti ed ottenuti le necessarie autorizzazioni ai seguenti enti:

1. *Comune di Picerno per parere di conformità urbanistica e nulla osta all'assunzione di lavori di Assegnatura sulla strada comunale in località Campo Donci;*
2. *Autorità di Bacino Campania Sud ed Interregionale Fiume Sele-Napoli;*
3. *Provincia di Potenza Settore Viabilità, Area Centro - Sud, Unità di Direzione Lavori Pubblici e Viabilità, Piazza delle Regioni, n.1 Potenza, per nulla osta alla posa di condotta lungo la strada Provinciale ex SS.94.*

STIMA DEI COSTI-QUADRO ECONOMICO DI FINANZIAMENTO

Sulla scorta delle determinazioni assunte per l'intervento in questione è stata prevista la somma complessiva di €. 400.000,00 come di seguito determinata :

Il quadro economico di previsione è di seguito riportato:

A LAVORI

Lavori a misura al lordo del ribasso offerto	€ 331.490,93
Oneri per la sicurezza non soggetti a ribasso.....	€ 31.953,19
A - Importo dei lavori a base di contratto.....	€ 313.444,12
B - Somme a disposizione della stazione appaltante	€ 46.555,88
C - Beni/forniture funzionali alla realizzazione dell'opera	€ 0,00
D - Costo complessivo del progetto (a+b+c) in cifra tonda	€ 400.000,00

Oggetto: FSC 2014/2020 Comune di Aliano: Potenziamento del sistema di trattamento a servizio dell'abitato CUP I75E18000100001.

RELAZIONE INTERVENTI

L'intervento consiste nella riorganizzazione del sistema di depurazione e collettamento dell'intero territorio comunale di Aliano.

STATO DI FATTO

Nel centro abitato esistono due impianti di depurazione, il principale, mal funzionante e ubicato in una zona impervia la cui strada di accesso è interessata da movimenti franosi ed attualmente inaccessibile ai mezzi, ed un altro impianto in località Sant'Antonio non funzionante da anni e in stato di abbandono.

Sono presenti, inoltre, un impianto ubicato nella frazione di Alianello Nuovo, non funzionante e un impianto nella frazione di Alianello di Sotto (Pantano), mal funzionante.

PROGETTO

Con l'attuazione delle previsioni progettuali saranno realizzati interventi che riguarderanno:

- Aliano Centro: Dismissione dei due impianti presenti e realizzazione di un nuovo impianto di depurazione a servizio dell'intero abitato, in località Sant'Antonio, di fianco al vecchio impianto e realizzazione di tre impianti di sollevamento che permetteranno di convogliare i reflui nell'unico impianto di depurazione previsto e ubicati, il primo nel rione Sole e gli altri due lungo la strada provinciale Aliano - Alianello. È previsto, inoltre, il rifacimento di alcuni dei collettori principali.
- Frazione di Alianello Nuovo: Adeguamento dell'impianto di depurazione esistente mediante il completo rifacimento delle apparecchiature elettromeccaniche.
- Frazione di Alianello di Sotto: Manutenzione straordinaria dell'impianto di depurazione esistente (Pantano).

Al momento, in considerazione delle ridotte disponibilità finanziarie si ritiene opportuno procedere alla redazione della progettazione esecutiva in modo da rendere l'intervento immediatamente eseguibile non appena ottenuta la copertura economica necessaria alla caratterizzazione.

STIMA DEI COSTI- QUADRO ECONOMICO DI FINANZIAMENTO

Con la scorta delle determinazioni assunte per l'intervento in questione per quanto attiene l'affidamento dei servizi di ingegneria e per l'esecuzione delle indagini e pareri necessari alla definizione della progettazione esecutiva è stata prevista la somma complessiva di € 120.000,00 come di seguito determinata :

Il quadro economico di previsione è di seguito riportato:

A- Servizi e lavori a base di affidamento (Progettazione esecutiva - Studio geologico - Esecuzioni Indagini e sondaggi - VIARCH - Rilievi e pulizia dell'area)	€ 37.600,00
B - Somme a disposizione della stazione appaltante	€ 34.938,56
C - Costo complessivo del progetto	€ 120.538,56



Allegato n. 3

Settore Prioritario Infrastrutture –Area tematica 1. Infrastrutture – Tema prioritario “1.1 Infrastrutture di trasporto ferroviario e stradale” - Intervento strategico 3. Infrastrutture Viarie

PATTO PER LO SVILUPPO DELLA REGIONE BASILICATA

1 - DATI IDENTIFICATIVI

SETTORE PRIORITARIO INFRASTRUTTURE

INTERVENTO STRATEGICO 3. Infrastrutture Viarie

TITOLO DEL PROGETTO S.S. n° 18 "eliminazione pericolo di caduta massi (Maratea)" - Costruzione di tratti in variante in galleria per l'eliminazione del pericolo di caduta massi in località Acquafredda e Cersuta (Maratea) - 1° Stralcio: Acquafredda 1

Tipo Progetto: INFRASTRUTTURE DI TRASPORTO - STRADALI - STRADE STATALI

CUP: F27H11001620001

Localizzazione:

<u>BASILICATA</u>	<u>POTENZA</u>	<u>MARATEA</u>
<small>Regione</small>	<small>Provincia</small>	<small>Comune</small>

Coordinate di georeferenziazione:

Latitudine			Longitudine		
gradi	primi	secondi	gradi	primi	secondi
Intervento loc. "Acquafredda"					
40	02	31	15	38	48
40	02	31	15	39	58

Soggetto Programmatore: Regione Basilicata - Giunta Regionale

<small>Ente</small>	<small>Responsabile</small>	<small>Indirizzo</small>
---------------------	-----------------------------	--------------------------

Responsabile dell'Attuazione: Regione Basilicata - Ufficio Infrastrutture

<small>Ufficio</small>	<small>Nominativo</small>	<small>Recapiti (email e telefono)</small>
------------------------	---------------------------	--------------------------------------------

Soggetto Attuatore: ANAS SpA - Area Compartimentale Basilicata

<small>Ente</small>	<small>Indirizzo</small>
---------------------	--------------------------

Via Nazario Sauro - 85100 Potenza

Responsabile Progetto: Ing. Paolo Nardocci

<small>Nominativo</small>	<small>Recapiti (email e telefono)</small>
---------------------------	--------------------------------------------

p.nardocci@stradeanas.it

Destinatario del finanziamento: ANAS SpA - Area Compartimentale Basilicata

<small>Ente</small>	<small>Responsabile</small>	<small>Indirizzo</small>
---------------------	-----------------------------	--------------------------

Via Nazario Sauro - 85100 Potenza

2 - DATI PROCEDURALI

A. Obiettivo Patto al 2019

Completamento progettazione e affidamento (*)

B. Fase procedurale in corso:

progettazione esecutiva

C. Iter Procedurale:

	Data Inizio		Data Fine	
	Prevista	Effettiva	Prevista	Effettiva
Studio di fattibilità		20/02/2008		31/10/2009
Progettazione Preliminare		20/02/2008		17/10/2012
Progettazione Definitiva		18/10/2012		28/06/2017
Progettazione Esecutiva		29/06/2017	31/03/2020	
Esecuzione Lavori	03/05/2021		31/01/2024	
Collaudo	01/02/2024		03/08/2024	
Chiusura Intervento	31/12/2025			
Funzionalità	31/01/2024			

D. Procedura di Aggiudicazione:

procedura aperta

Fase gara - Attività esempio:

	Data Prevista	Data Effettiva
pubblicazione bando	30/06/2020	
scadenza offerte	04/08/2020	
aggiudicazione appalto	01/03/2021	
stipula contratto	30/04/2021	

3 - PIANO FINANZIARIO

IMPORTO TOTALE INTERVENTO € 43.560.230,70

RISORSE GIA' ASSEGNATE o IN FASE DI ASSEGNAZIONE	
Fonte	Importo (€)
FSC 2007/2013 (Piano Sud, Del. CIPE 62/2011)	3.000.000,00
FSC 2014/2020 (Assegnate con Patto Basilicata)	20.560.230,70
FSC 2014/2020 (Piano Operativo Infrastrutture Del. CIPE 54/2016)	20.000.000,00
PON 2013/2017 (indicare quale Programma)	
PON 2014/2020 (indicare quale Programma)	
POR FESR 2007-2013	
POR FESR 2014-2020	
POR FSE 2007-2013	
POR FSE 2014-2020	
POR FEASR 2007-2013	
POR FEASR 2014-2020	
Altro (specificare)	
Totale	43.560.230,70

ULTERIORE FABBISOGNO	
Fonte (da definire)	Importo (€)
Totale	

4 - PIANO ECONOMICO

IMPATTO FINANZIARIO PER ANNUALITA' - definito in relazione all'iter procedurale specificato al punto C) della presente scheda

Anno	Impatto
2016	
2017	
2018	
2019	
2020	€ 500.000,00
2021	€ 4.000.000,00
2022	€ 10.000.000,00
2023	€ 15.000.000,00
2024	€ 11.000.000,00
2025	€ 3.060.230,70
Totale	€ 43.560.230,70

5 - AVANZAMENTO CONTABILE

A. Numero di impegno: _____

B. Impegni Contrattualizzati

Data	Importo (Euro)	Descrizione

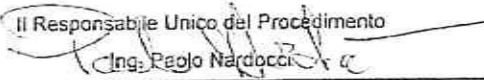
C. Mandati di pagamento

Data	Importo (Euro)	Descrizione

D. Economie

Anno	tipo finanziamento	Importo (Euro)	Note

Data _____

Il Responsabile Unico del Procedimento

 Ing. Paolo Nardocci

Il Responsabile Regionale dell'Attuazione

PATTO PER LO SVILUPPO DELLA REGIONE BASILICATA

SCHEDA INTERVENTO N.
(Realizzazione Lavori Pubblici)

cod. 56P
B031_A2
B1A

1 - DATI IDENTIFICATIVI

SETTORE PRIORITARIO **INFRASTRUTTURE**

INTERVENTO STRATEGICO **3. Infrastrutture Viarie**

TITOLO DEL PROGETTO **Corridoio stradale Salerno – Potenza – Bari con estensione direttrice Basentana: R.A. 05 e S.S. 407 Lavori di ristrutturazione dell'itinerario Riqualficazione della piattaforma stradale sulla tratta di SS 407 compresa tra i km 40+320 al km 100+600 – 2° stralcio.
1° lotto - Stralcio B Tronco 1 - SS 407 - Lavori di riqualficazione della piattaforma stradale sulla tratta compresa tra i km 42+200 e 46+400 (TRONCO 1A: tra i km 43+780 e 45+200)**

Tipo Progetto: **INFRASTRUTTURE DI TRASPORTO – STRADALI – STRADE STATALI**

CUP: **F97H19001290001**

Localizzazione: **BASILICATA** **MATERA** **Salandra**
Regione Provincia Comune

Coordinate di georeferenziazione:

Latitudine			Longitudine		
gradi	primi	secondi	gradi	primi	secondi
1° lotto - Stralcio B Tronco 1 -TRONCO 1A: tra i km 43+780 e 45+200					
40	35	18.66	16	15	21.79
40	35	9.20	16	16	19.29

Soggetto Programmatore: **Regione Basilicata - Giunta Regionale** **Dirigente pro-tempore-Ufficio Attuazione degli Strumenti Statali e Regionali della Politica Regionale**
Ente Responsabile Indirizzo

Responsabile dell'Attuazione: **Regione Basilicata - Ufficio Infrastrutture** **Dirigente pro-tempore-Ufficio Infrastrutture**
Ufficio Nominativo Recapiti (email e telefono)

Soggetto Attuatore: **ANAS SpA – Struttura Territoriale Basilicata** **Via Nazario Sauro – 85100 Potenza**
Ente Indirizzo

Responsabile Progetto: **Ing. Antonio LIPPOLIS** **a.lippolis@stradeanas.it - 3358326242**
Nominativo Recapiti (email e telefono)

Destinatario del finanziamento:

ANAS SpA – Struttura Territoriale Basilicata

Via Nazario Sauro – 85100 Potenza

Ente

Responsabile

Indirizzo

2 - DATI PROCEDURALI

A. Obiettivo Patto al 2019 Completamento progettazione e affidamento (*)

B. Fase procedurale in corso: In corso di realizzazione

C. Iter Procedurale:

1° lotto - Stralcio B Tronco 1 TRONCO 1A: tra I km 43+780 e 45+200				
	Data Inizio		Data Fine	
	Prevista	Effettiva	Prevista	Effettiva
Studio di fattibilità				
Progettazione Preliminare				
Progettazione Definitiva		01/11/2017		28/05/2019
Progettazione Esecutiva		01/11/2017		28/05/2019
Esecuzione Lavori		18/12/2019	10/11/2020	
Collaudo	11/11/2020		10/05/2021	
Chiusura Intervento	31/12/2021			
Funzionalità	10/11/2020			

D. Procedura di Aggiudicazione: procedura aperta

Fase gara - Attività esempio:

pubblicazione bando (Accordo Quadro)

scadenza offerte (Accordo Quadro)

aggiudicazione provvisoria (Accordo Quadro)

aggiudicazione definitiva (Accordo Quadro)

stipula contratto (Accordo Quadro)

stipula contratto Applicativo

	Data Prevista	Data Effettiva
		22/12/2017 (Accordo Quadro DG 47/17 Lotto 13 Tirrenica AC Basilicata)
		05/02/2018 (Accordo Quadro DG 47/17 Lotto 13 Tirrenica AC Basilicata)
		14/12/2018 (Accordo Quadro DG 47/17 Lotto 13 Tirrenica AC Basilicata)
		29/03/2019 (Accordo Quadro DG 47/17 Lotto 13 Tirrenica AC Basilicata)
		22/05/2019 (Accordo Quadro DG 47/17 Lotto 13 Tirrenica AC Basilicata)
		07/11/2019 (Contratto Applicativo rep. 2630 del 07/11/2019)

3 - PIANO FINANZIARIO

IMPORTO TOTALE INTERVENTO € 6.388.394,13

RISORSE GIA' ASSEGNATE o IN FASE DI ASSEGNAZIONE	
Fonte	Importo (€)
FSC 2007/2013	
FSC 2014/2020 (Assegnate con Patto Basilicata)	6.388.394,13
PON 2013/2017 (indicare quale Programma)	
PON 2014/2020 (indicare quale Programma)	
POR FESR 2007-2013	
POR FESR 2014-2020	
POR FSE 2007-2013	
POR FSE 2014-2020	
POR FEASR 2007-2013	
POR FEASR 2014-2020	
Altro (specificare)	
Totale	6.388.394,13

ULTERIORE FABBISOGNO	
Fonte (da definire)	Importo (€)
Totale	

4 - PIANO ECONOMICO

IMPATTO FINANZIARIO PER ANNUALITA'

Anno	Impatto
2020	€ 6.000.000,00
2021	€ 388.394,13
2022	
2023	
2024	
oltre 2024	
Totale	€ 6.388.394,13

5 - AVANZAMENTO CONTABILE

A. Numero di Impegno: _____

B. Impegni Contrattualizzati

Data	Importo (Euro)	Descrizione

C. Mandati di pagamento

Data	Importo (Euro)	Descrizione

D. Economie

Anno	tipo finanziamento	Importo (Euro)	Note

Data: _____

Il Responsabile Unico del Procedimento

Ing. Antonio LIPPOLIS



Il Responsabile Regionale dell'Attuazione



PATTO PER LO SVILUPPO DELLA REGIONE BASILICATA
1 - DATI IDENTIFICATIVI

SETTORE PRIORITARIO **INFRASTRUTTURE**

INTERVENTO STRATEGICO **3. Infrastrutture Viarie**

TITOLO DEL PROGETTO **Corridoio stradale Salerno – Potenza – Bari con estensione direttrice Basentana. R.A. 05 e S.S. 407 Lavori di ristrutturazione dell'itinerario Riqualficazione della piattaforma stradale sulla tratta di SS 407 compresa tra i km 40+320 al km 100+600 – 2° stralcio.
 1° lotto - Stralcio B Tronco 1 - SS 407 - Lavori di riqualificazione della piattaforma stradale sulla tratta compresa tra i km 42+200 e 46+400 (TRONCO 1B: tra i km 42+200 e 43+780 e tra i km 45+200 e 46+400)**

Tipo Progetto: **INFRASTRUTTURE DI TRASPORTO – STRADALI – STRADE STATALI**

CUP: **F77H19003710002**

Localizzazione: **BASILICATA** **MATERA** **Garaguso - Salandra**
 Regione Provincia Comune

Coordinate di georeferenziazione:

Latitudine			Longitudine		
gradl	primi	secondi	gradl	primi	secondi
1° lotto - Stralcio B Tronco 1 - TRONCO 1B: tra i km 42+200 e 43+780 e tra i km 45+200 e 46+400					
40	35	42.33	16	14	24.75
40	35	18.66	16	15	21.79
40	35	9.20	16	15	19.29
40	35	9.99	16	17	9.87

Soggetto Programmatore: **Regione Basilicata - Giunta Regionale** **Dirigente pro-tempore-Ufficio Attuazione degli Strumenti Statali e Regionali della Politica Regionale**
 Ente Responsabile Indirizzo

Responsabile dell'Attuazione: **Regione Basilicata - Ufficio Infrastrutture** **Dirigente pro-tempore-Ufficio Infrastrutture**
 Ufficio Nominativo Recapiti (email e telefono)

Soggetto Attuatore: **ANAS SpA – Struttura Territoriale Basilicata** **Via Nazario Sauro – 85100 Potenza**
 Ente Indirizzo

Responsabile Progetto: **Ing. Nicola DINNELLA** **n.dinnella@stradeanas.it - 3351740870**
 Nominativo Recapiti (email e telefono)

Destinatario del finanziamento: **ANAS SpA – Struttura Territoriale Basilicata** **Via Nazario Sauro – 85100 Potenza**
 Ente Responsabile Indirizzo



2 - DATI PROCEDURALI

A. Obiettivo Patto al 2019 Completamento progettazione e affidamento (*)

B. Fase procedurale in corso: Progettazione Esecutiva in corso di ultimazione

C. Iter Procedurale:

1° lotto - Stralcio B Tronco 1 TRONCO 1B: tra i km 42+200 e 43+780 e tra i km 45+200 e 46+400				
	Data Inizio		Data Fine	
	Prevista	Effettiva	Prevista	Effettiva
Studio di fattibilità				
Progettazione Preliminare				
Progettazione Definitiva		01/11/2017	29/06/2020	
Progettazione Esecutiva		01/11/2017	29/07/2020	
Esecuzione Lavori	30/12/2020		31/07/2022	
Collaudo	01/08/2022		28/01/2023	
Chiusura Intervento	31/12/2022			
Funzionalità	01/08/2022			

D. Procedura di Aggiudicazione: procedura aperta

Fase gara - Attività esempio:

pubblicazione bando (Accordo Quadro)

scadenza offerte (Accordo Quadro)

aggiudicazione provvisoria (Accordo Quadro)

aggiudicazione definitiva (Accordo Quadro)

stipula contratto (Accordo Quadro)

stipula contratto Applicativo

Data Prevista
31/05/2020
31/08/2020
30/09/2020
30/11/2020

Data Effettiva	
19/12/2018	(Accordo Quadro DG 34/18 Lotto 12 Tirrenica Basilicata bis)
23/01/2019	(Accordo Quadro DG 34/18 Lotto 12 Tirrenica Basilicata bis)
	(Accordo Quadro DG 34/18 Lotto 12 Tirrenica Basilicata bis)
	(Accordo Quadro DG 34/18 Lotto 12 Tirrenica Basilicata bis)
	(Accordo Quadro DG 34/18 Lotto 12 Tirrenica Basilicata bis)
	(Contratto Applicativo)

3 - PIANO FINANZIARIO

IMPORTO TOTALE INTERVENTO € 9.500.000,01

RISORSE GIA' ASSEGNATE o IN FASE DI ASSEGNAZIONE	
Fonte	Importo (€)
FSC 2007/2013	
FSC 2014/2020 (Assegnate con Patto Basilicata)	9.500.000,01
PON 2013/2017 (indicare quale Programma)	
PON 2014/2020 (indicare quale Programma)	
POR FESR 2007-2013	
POR FESR 2014-2020	
POR FSE 2007-2013	
POR FSE 2014-2020	
POR FEASR 2007-2013	
POR FEASR 2014-2020	
Altro (specificare)	
Totale	9.500.000,01

ULTERIORE FABBISOGNO	
Fonte (da definire)	Importo (€)
Totale	

4 - PIANO ECONOMICO

IMPATTO FINANZIARIO PER ANNUALITA'

Anno	Impatto
2020	€ 100.000,00
2021	€ 4.600.000,00
2022	€ 4.800.000,01
2023	
2024	
oltre 2024	
Totale	€ 9.500.000,01

5 - AVANZAMENTO CONTABILE

A. Numero di Impegno: _____

B. Impegni Contrattualizzati

Data	Importo (Euro)	Descrizione

C. Mandati di pagamento

Data	Importo (Euro)	Descrizione

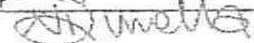
D. Economie

Anno	tipo finanziamento	Importo (Euro)	Note

Data _____

Il Responsabile Unico del Procedimento

Ing. Nicola DINNELLA



Il Responsabile Regionale dell'Attivazione



PATTO PER LO SVILUPPO DELLA REGIONE BASILICATA

1 - DATI IDENTIFICATIVI

SETTORE PRIORITARIO	INFRASTRUTTURE				
INTERVENTO STRATEGICO	3. Infrastrutture Viarie				
TITOLO DEL PROGETTO	Corridoio stradale Salerno – Potenza – Bari con estensione direttrice Basentana: R.A. 05 e S.S. 407 Lavori di ristrutturazione dell'itinerario. Riqualficazione della piattaforma stradale sulla tratta di SS 407 compresa tra i km 40+320 al km 100+600 – 2° stralcio. 1° lotto - Stralcio B Tronco 2 - SS 407 - Lavori di riqualficazione della piattaforma stradale sulla tratta compresa tra i km 46+400 e 50+400 (TRONCO 2A: tra i km 48+440 e 50+400)				
Tipo Progetto:	INFRASTRUTTURE DI TRASPORTO – STRADALI – STRADE STATALI				
CUP:	F97H18003890002				
Localizzazione:	BASILICATA <small>Regione</small>	MATERA <small>Provincia</small>	Salandra <small>Comune</small>		
Coordinate di georeferenziazione:					
Lattitudine			Longitudine		
gradi	primi	secondi	gradi	primi	secondi
1° lotto - Stralcio B Tronco 2 TRONCO 2A: tra i km 48+440 e 50+400					
40	35	19.65	16	18	35
40	35	19.36	16	19	58.79
Soggetto Programmatore:	Regione Basilicata - Giunta Regionale	Dirigente pro-tempore-Ufficio Attuazione degli Strumenti Statali e Regionali della Politica Regionale			
	<small>Ente</small>	<small>Responsabile</small>	<small>Indirizzo</small>		
Responsabile dell'Attuazione	Regione Basilicata - Ufficio Infrastrutture	Dirigente pro-tempore-Ufficio Infrastrutture			
	<small>Ufficio</small>	<small>Nominativo</small>	<small>Recapiti (email e telefono)</small>		
Soggetto Attuatore:	ANAS SpA – Struttura Territoriale Basilicata	Via Nazario Sauro – 85100 Potenza			
	<small>Ente</small>	<small>Indirizzo</small>			
Responsabile Progetto:	Ing. Antonio LIPPOLIS	a.lippolis@stradeanas.it - 3358326242			
	<small>Nominativo</small>	<small>Recapiti (email e telefono)</small>			

Destinatario del finanziamento:

ANAS SpA – Struttura Territoriale Basilicata

Via Nazario Sauro – 85100 Potenza

Ente

Responsabile

Indirizzo

2 - DATI PROCEDURALI

A. Obiettivo Patto al 2019

Completamento progettazione e affidamento (*)

B. Fase procedurale in corso:

Progetto Esecutivo in attesa di finanziamento ANAS

C. Iter Procedurale:

	1° lotto - Stralcio B Tronco 2 TRONCO 2A: tra l km 48+440 e 50+400			
	Data Inizio		Data Fine	
	Prevista	Effettiva	Prevista	Effettiva
Studio di fattibilità				
Progettazione Preliminare				
Progettazione Definitiva		01/11/2017		20/12/2019
Progettazione Esecutiva		01/11/2017		20/12/2019
Esecuzione Lavori	29/07/2020		28/06/2021	
Collaudo	29/06/2021		26/12/2021	
Chiusura Intervento	31/12/2021			
Funzionalità	29/06/2021			

D. Procedura di Aggirudicazione:

procedura aperta

Fase gara - Attività esempio:

pubblicazione bando (Accordo Quadro)

scadenza offerte (Accordo Quadro)

aggiudicazione provvisoria (Accordo Quadro)

aggiudicazione definitiva (Accordo Quadro)

stipula contratto (Accordo Quadro)

stipula contratto Applicativo

Data Prevista	Data Effettiva	
	22/12/2017	(Accordo Quadro DG 47/17 Lotto 13 Tirrenica AC Basilicata)
	05/02/2018	(Accordo Quadro DG 47/17 Lotto 13 Tirrenica AC Basilicata)
	14/12/2018	(Accordo Quadro DG 47/17 Lotto 13 Tirrenica AC Basilicata)
	29/03/2019	(Accordo Quadro DG 47/17 Lotto 13 Tirrenica AC Basilicata)
	22/05/2019	(Accordo Quadro DG 47/17 Lotto 13 Tirrenica AC Basilicata)
29/06/2020		(Contratto Applicativo)

3 - PIANO FINANZIARIO

IMPORTO TOTALE INTERVENTO € 6.627.611,71

RISORSE GIA' ASSEGNATE o IN FASE DI ASSEGNAZIONE	
Fonte	Importo (€)
FSC 2007/2013	
FSC 2014/2020 (Assegnate con Patto Basilicata)	6.627.611,71
PON 2013/2017 (indicare quale Programma)	
PON 2014/2020 (indicare quale Programma)	
POR FESR 2007-2013	
POR FESR 2014-2020	
POR FSE 2007-2013	
POR FSE 2014-2020	
POR FEASR 2007-2013	
POR FEASR 2014-2020	
Altro (specificare)	
Totale	6.627.611,71

ULTERIORE FABBISOGNO	
Fonte (da definire)	Importo (€)
Totale	

4 - PIANO ECONOMICO

IMPATTO FINANZIARIO PER ANNUALITA'

Anno	Impatto
2020	€ 1.627.611,71
2021	€ 5.000.000,00
2022	€ 0,00
2023	
2024	
oltre 2024	
Totale	€ 6.627.611,71

5 - AVANZAMENTO CONTABILE

A. Numero di impegno: _____

B. Impegni Contrattualizzati

Data	Importo (Euro)	Descrizione

C. Mandati di pagamento

Data	Importo (Euro)	Descrizione


D. Economie

Anno	tipo finanziamento	Importo (Euro)	Nota


Data _____

Il Responsabile Unico del Procedimento

Ing. Antonio IPPOLIS



Il Responsabile Regionale dell'Allocazione



PATTO PER LO SVILUPPO DELLA REGIONE BASILICATA

1 - DATI IDENTIFICATIVI

SETTORE PRIORITARIO **INFRASTRUTTURE**

INTERVENTO STRATEGICO **3. Infrastrutture Viarie**

TITOLO DEL PROGETTO Corridoio stradale Salerno – Potenza – Bari con estensione direttrice Basentana: R.A. 05 e S.S. 407 Lavori di ristrutturazione dell'itinerario Riqualficazione della piattaforma stradale sulla tratta di SS 407 compresa tra i km 40+320 al km 100+600 – 2° stralcio.
 1° lotto - Stralcio B Tronco 2 - SS 407 - Lavori di riqualficazione della piattaforma stradale sulla tratta compresa tra i km 46+400 e 50+400 (TRONCO 2B: tra i km 46+400 e 48+440)

Tipo Progetto: **INFRASTRUTTURE DI TRASPORTO – STRADALI – STRADE STATALI**

CUP: **F27H19003780002**

Localizzazione: **BASILICATA** **MATERA** **Salandra**
 Regione Provincia Comune

Coordinate di georeferenziazione:

Latitudine			Longitudine		
gradi	primi	secondi	gradi	primi	secondi
1° lotto - Stralcio B Tronco 2 TRONCO 2B: tra i km 46+400 e 48+440					
40	35	9.99	16	17	9.87
40	35	19.65	16	18	35

Soggetto Programmatura: **Regione Basilicata - Giunta Regionale** **Dirigente pro-tempore-Ufficio Attuazione degli Strumenti Statali e Regionali della Politica Regionale**
 Ente Responsabile Indirizzo

Responsabile dell'Attuazione: **Regione Basilicata - Ufficio Infrastrutture** **Dirigente pro-tempore-Ufficio Infrastrutture**
 Ufficio Nominativo Recapiti (email e telefono)

Soggetto Attuatore: **ANAS SpA - Struttura Territoriale Basilicata** **Via Nazario Sauro – 85100 Potenza**
 Ente Indirizzo

Responsabile Progetto: **Ing. Nicola DINNELLA** **n.dinnella@stradeanas.it - 3351740870**
 Nominativo Recapiti (email e telefono)

Destinatario del finanziamento: **ANAS SpA - Struttura Territoriale Basilicata** **Via Nazario Sauro – 85100 Potenza**
 Ente Responsabile Indirizzo

2 - DATI PROCEDURALI

A. Obiettivo Patto al 2019 Completamento progettazione e affidamento (*)

B. Fase procedurale in corso: Progettazione Esecutiva in corso di ultimazione

C. Iter Procedurale:

1° lotto - Stralcio B Tronco 2 TRONCO 2B: tra I km 46+400 e 48+440				
	Data Inizio		Data Fine	
	Prevista	Effettiva	Prevista	Effettiva
Studio di fattibilità				
Progettazione Preliminare				
Progettazione Definitiva		01/11/2017	29/06/2020	
Progettazione Esecutiva		01/11/2017	29/07/2020	
Esecuzione Lavori	30/12/2020		31/07/2022	
Collaudo	01/08/2022		30/06/2022	
Chiusura Intervento	31/12/2022			
Funzionalità	31/07/2022			

D. Procedura di Aggiudicazione: procedura aperta

Fase gara - Attività esempio:

	Data Prevista	Data Effettiva
pubblicazione bando (Accordo Quadro)		19/12/2018 (Accordo Quadro DG 34/18 Lotto 12 Tirrenica Basilicata bis)
scadenza offerte (Accordo Quadro)		23/01/2019 (Accordo Quadro DG 34/18 Lotto 12 Tirrenica Basilicata bis)
aggiudicazione provvisoria (Accordo Quadro)	31/05/2020	(Accordo Quadro DG 34/18 Lotto 12 Tirrenica Basilicata bis)
aggiudicazione definitiva (Accordo Quadro)	31/08/2020	(Accordo Quadro DG 34/18 Lotto 12 Tirrenica Basilicata bis)
stipula contratto (Accordo Quadro)	30/09/2020	(Accordo Quadro DG 34/18 Lotto 12 Tirrenica Basilicata bis)
stipula contratto Applicativo	30/11/2020	(Contratto Applicativo)

3 - PIANO FINANZIARIO

IMPORTO TOTALE INTERVENTO € 6.337.259,52

RISORSE GIA' ASSEGNATE o IN FASE DI ASSEGNAZIONE	
Fonte	Importo (€)
FSC 2007/2013	
FSC 2014/2020 (Assegnate con Patto Basilicata)	6.337.259,52
PON 2013/2017 (indicare quale Programma)	
PON 2014/2020 (indicare quale Programma)	
POR FESR 2007-2013	
POR FESR 2014-2020	
POR FSE 2007-2013	
POR FSE 2014-2020	
POR FEASR 2007-2013	
POR FEASR 2014-2020	
Altro (specificare)	
Totale	6.337.259,52

ULTERIORE FABBISOGNO	
Fonte	Importo (€)
(da definire)	
Totale	

4 - PIANO ECONOMICO

IMPATTO FINANZIARIO PER ANNUALITA'

Anno	Impatto
2020	€ 100.000,00
2021	€ 4.500.000,00
2022	€ 1.737.259,52
2023	
2024	
oltre 2024	
Totale	€ 6.337.259,52

5 - AVANZAMENTO CONTABILE

A. Numero di impegno:

B. Impegni Contrattualizzati

Data	Importo (Euro)	Descrizione

C. Mandati di pagamento

Data	Importo (Euro)	Descrizione

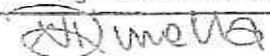
D. Economie

Anno	tipo finanziamento	Importo (Euro)	Note


Data _____

Il Responsabile Unico del Procedimento

Ing. Nicola DINNELLA



Il Responsabile Regionale dell'Attivazione



PATTO PER LO SVILUPPO DELLA REGIONE BASILICATA

1 - DATI IDENTIFICATIVI

SETTORE PRIORITARIO INFRASTRUTTURE

INTERVENTO STRATEGICO 3. Infrastrutture Viarie

TITOLO DEL PROGETTO Corridoio stradale Salerno – Potenza – Bari con estensione direttrice Basentana: R.A. 05 e S.S. 407 Lavori di ristrutturazione dell'itinerario Riqualficazione della piattaforma stradale sulla tratta di SS 407 compresa tra i km 40+320 al km 100+600 – 2° stralcio. 1° lotto - Stralcio C Tronco 1 - SS 407 - Lavori di riqualficazione della piattaforma stradale sulla tratta compresa tra i km 52+400 e 55+400

Tipo Progetto: INFRASTRUTTURE DI TRASPORTO – STRADALI – STRADE STATALI

CUP: F67H19003170002

Localizzazione: BASILICATA MATERA Salandra - Ferrandina
Regione Provincia Comune

Coordinate di georeferenziazione:

Latitudine			Longitudine		
gradi	primi	secondi	gradi	primi	secondi
1° lotto - Stralcio C Tronco 1 tra i km 52+400 e 55+400					
40	34	56.7	16	21	19.34
40	34	11.79	16	23	9.57

Soggetto Programmatore: Regione Basilicata - Giunta Regionale Dirigente pro-tempore-Ufficio Attuazione degli Strumenti Statali e Regionali della Politica Regionale
Ente Responsabile Indirizzo

Responsabile dell'Attuazione: Regione Basilicata - Ufficio Infrastrutture Dirigente pro-tempore-Ufficio Infrastrutture
Ufficio Nominativo Recapiti (email e telefono)

Soggetto Attuatore: ANAS SpA - Struttura Territoriale Basilicata Via Nazario Sauro - 85100 Potenza
Ente Indirizzo

Responsabile Progetto: Ing. Nicola DINNELLA n.dinnella@stradeanas.it - 3351740870
Nominativo Recapiti (email e telefono)



Destinatario del finanziamento:

ANAS SpA – Struttura Territoriale Basilicata

Via Nazario Sauro – 85100 Potenza

Ente

Responsabile

Indirizzo



2 - DATI PROCEDURALI

A. Obiettivo Patto al 2019 Completamento progettazione e affidamento (*)

B. Fase procedurale in corso: Progettazione Esecutiva in corso

C. Iter Procedurale:

1° lotto - Stralcio C Tronco 1 tra i km 52+400 e 55+400				
	Data Inizio		Data Fine	
	Prevista	Effettiva	Prevista	Effettiva
Studio di fattibilità				
Progettazione Preliminare				
Progettazione Definitiva		01/11/2017	30/09/2020	
Progettazione Esecutiva		01/11/2017	30/10/2020	
Esecuzione Lavori	01/01/2021		02/01/2021	
Collaudo	01/01/2022		30/06/2022	
Chiusura Intervento	31/12/2022			
Funzionalità	02/01/2021			

D. Procedura di Aggiudicazione: procedura aperta

Fase gara - Attività esempio:

	Data Prevista	Data Effettiva
pubblicazione bando (Accordo Quadro)		19/12/2018 (Accordo Quadro DG 34/18 Lotto 12 Tirrenica Basilicata bis)
scadenza offerte (Accordo Quadro)		23/01/2019 (Accordo Quadro DG 34/18 Lotto 12 Tirrenica Basilicata bis)
aggiudicazione provvisoria (Accordo Quadro)	31/05/2020	(Accordo Quadro DG 34/18 Lotto 12 Tirrenica Basilicata bis)
aggiudicazione definitiva (Accordo Quadro)	31/08/2020	(Accordo Quadro DG 34/18 Lotto 12 Tirrenica Basilicata bis)
stipula contratto (Accordo Quadro)	30/09/2020	(Accordo Quadro DG 34/18 Lotto 12 Tirrenica Basilicata bis)
stipula contratto Applicativo	30/12/2020	(Contratto Applicativo)



3 - PIANO FINANZIARIO

IMPORTO TOTALE INTERVENTO € 8.000.000,00

RISORSE GIA' ASSEGNATE o IN FASE DI ASSEGNAZIONE	
Fonte	Importo (€)
FSC 2007/2013	
FSC 2014/2020 (Assegnate con Patto Basilicata)	8.000.000,00
PON 2013/2017 (indicare quale Programma)	
PON 2014/2020 (indicare quale Programma)	
POR FESR 2007-2013	
POR FESR 2014-2020	
POR FSE 2007-2013	
POR FSE 2014-2020	
POR FEASR 2007-2013	
POR FEASR 2014-2020	
Altro (specificare)	
Totale	8.000.000,00

ULTERIORE FABBISOGNO	
Fonte (da definire)	Importo (€)
Totale	

4 - PIANO ECONOMICO

IMPATTO FINANZIARIO PER ANNUALITA'

Anno	Impatto
2020	
2021	€ 5.500.000,00
2022	€ 2.500.000,00
2023	
2024	
oltre 2024	
Totale	€ 8.000.000,00

5 - AVANZAMENTO CONTABILE

A. Numero di impegno: _____

B. Impegni Contrattualizzati

Data	Importo (Euro)	Descrizione

C. Mandati di pagamento

Data	Importo (Euro)	Descrizione

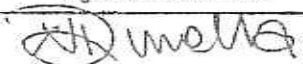
D. Economie

Anno	tipo finanziamento	Importo (Euro)	Note

Data _____

Il Responsabile Unico del Procedimento

Ing. Nicola DINNELLA



Il Responsabile Regionale dell'Attivazione



PATTO PER LO SVILUPPO DELLA REGIONE BASILICATA

1 - DATI IDENTIFICATIVI

SETTORE PRIORITARIO **INFRASTRUTTURE**

INTERVENTO STRATEGICO **3. Infrastruttura Viarie**

TITOLO DEL PROGETTO **Corridoio stradale Salerno – Potenza – Bari con estensione direttiva Basentana; R.A. 05 e S.S. 407 Lavori di ristrutturazione dell'itinerario Riqualficazione della piattaforma stradale sulla tratta di SS 407 compresa tra i km 40+320 al km 100+600 – 2° stralcio. 1° lotto - Stralcio C Tronco 2- SS 407 - Lavori di riqualficazione della piattaforma stradale sulla tratta compresa tra i km 55+400 e 61+400**

Tipo Progetto: **INFRASTRUTTURE DI TRASPORTO – STRADALI – STRADE STATALI**

CUP: **F47H19002780002**

Localizzazione: **BASILICATA** **MATERA** **Ferrandina**
Regione Provincia Comune

Coordinate di georeferenziazione:

Latitudine			Longitudine		
gradi	primi	secondi	gradi	primi	secondi
1° lotto - Stralcio C Tronco 2 tra i km 55+400 e 61+400					
40	34	11.79	16	23	9.57
40	32	36.72	16	26	49.84

Soggetto Programmatore: **Regione Basilicata - Giunta Regionale** **Dirigente pro-tempore-Ufficio Attuazione degli Strumenti Statali e Regionali della Politica**
Ente Responsabile Indirizzo

Responsabile dell'Attuazione: **Regione Basilicata - Ufficio Infrastrutture** **Dirigente pro-tempore-Ufficio Infrastrutture**
Ufficio Nominativo Recapiti (email e telefono)

Soggetto Attuatore: **ANAS SpA - Struttura Territoriale Basilicata** **Via Nazario Sauro - 85100 Potenza**
Ente Indirizzo

Responsabile Progetto: **Ing. Nicola DINNELLA** **n.dinnella@stradeanas.it - 3351740870**
Nominativo Recapiti (email e telefono)

Destinatario del finanziamento: **ANAS SpA - Struttura Territoriale Basilicata** **Via Nazario Sauro - 85100 Potenza**
Ente Responsabile Indirizzo

2 - DATI PROCEDURALI

A. Obiettivo Patto al 2019 Completamento progettazione e affidamento (*)

B. Fase procedurale in corso: Progettazione Esecutiva in corso

C. Iter Procedurale:

1° lotto - Stralcio C Tronco 2 tra i km 55+400 e 61+400				
	Data Inizio		Data Fine	
	Prevista	Effettiva	Prevista	Effettiva
Studio di fattibilità				
Progettazione Preliminare				
Progettazione Definitiva		01/11/2017	31/10/2020	
Progettazione Esecutiva		01/11/2017	31/10/2020	
Esecuzione Lavori	30/08/2021		30/08/2022	
Collaudo	01/09/2022		28/02/2023	
Chiusura Intervento	31/12/2023			
Funzionalità	30/08/2022			

D. Procedura di Aggiudicazione: procedura aperta

Fase gara - Attività esempio:

pubblicazione bando

scadenza offerte

aggiudicazione definitiva

aggiudicazione efficacia

stipula contratto

	Data Prevista	Data Effettiva
	30/11/2020	
	31/12/2020	GARA
	31/05/2021	GARA
	30/06/2021	GARA
	30/07/2021	GARA

3 - PIANO FINANZIARIO

IMPORTO TOTALE INTERVENTO € 9.283.987,85

RISORSE GIA' ASSEGNATE o IN FASE DI ASSEGNAZIONE	
Fonte	Importo (€)
FSC 2007/2013	
FSC 2014/2020 (Assegnate con Patto Basilicata)	9.283.987,85
PON 2013/2017 (indicare quale Programma)	
PON 2014/2020 (indicare quale Programma)	
POR FESR 2007-2013	
POR FESR 2014-2020	
POR FSE 2007-2013	
POR FSE 2014-2020	
POR FEASR 2007-2013	
POR FEASR 2014-2020	
Altro (specificare)	
Totale	9.283.987,85

ULTERIORE FABBISOGNO	
Fonte (da definire)	Importo (€)
Totale	

4 - PIANO ECONOMICO

IMPATTO FINANZIARIO PER ANNUALITA'

Anno	Impatto
2020	
2021	€ 5.283.987,85
2022	€ 4.000.000,00
2023	
2024	
oltre 2024	
Totale	€ 9.283.987,85

5 - AVANZAMENTO CONTABILE

A. Numero di impegno:

B. Impegni Contrattualizzati

Data	Importo (Euro)	Descrizione

C. Mandati di pagamento

Data	Importo (Euro)	Descrizione

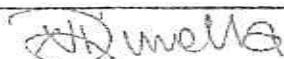
D. Economie

Anno	tipo finanziamento	Importo (Euro)	Note

Data _____

Il Responsabile Unico del Procedimento

Ing. Nicola DINNELLA



Il Responsabile Regionale dell'Attuazione



PATTO PER LO SVILUPPO DELLA REGIONE BASILICATA

1 - DATI IDENTIFICATIVI

SETTORE PRIORITARIO **INFRASTRUTTURE**

INTERVENTO STRATEGICO **3. Infrastrutture Viarie**

TITOLO DEL PROGETTO **Corridoio stradale Salerno – Potenza – Bari con estensione direttrice Basentana: R.A. 05 e S.S. 407 Lavori di nstrutturazione dell'itinerario Riqualficazione della piattaforma stradale sulla tratta di SS 407 compresa tra i km 40+320 al km 100+600 – 2° stralcio. 1° lotto - Stralcio C Tronco 3 - SS 407 - Lavori di riqualficazione della piattaforma stradale sulla tratta compresa tra i km 61+400 e 64+400**

Tipo Progetto: **INFRASTRUTTURE DI TRASPORTO – STRADALI – STRADE STATALI**

CUP: **F47H19002790002**

Localizzazione: **BASILICATA** **MATERA** **Ferrandina**
Regione Provincia Comune

Coordinate di georeferenziazione:

Latitudine			Longitudine		
gradi	primi	secondi	gradi	primi	secondi
1° lotto - Stralcio C Tronco 3 tra i km 61+400 e 64+400					
40	32	36.72	16	26	49.84
40	31	20.87	16	28	7.15

Soggetto Programmatore: **Regione Basilicata - Giunta Regionale** **Dingente pro-tempore-Ufficio Attuazione degli Strumenti Statali e Regionali della Politica Regionale**
Ente Responsabile Indirizzo

Responsabile dell'Attuazione: **Regione Basilicata - Ufficio Infrastrutture** **Dingente pro-tempore-Ufficio Infrastrutture**
Ufficio Nominativo Recapiti (email e telefono)

Soggetto Attuatore: **ANAS SpA – Struttura Territoriale Basilicata** **Via Nazario Sauro – 85100 Potenza**
Ente Indirizzo

Responsabile Progetto: **Ing. Nicola DINNELLA** **n.dinnella@stradeanas.it - 3351740870**
Nominativo Recapiti (email e telefono)



Destinatario del finanziamento:

ANAS SpA – Struttura Territoriale Basilicata

Via Nazario Sauro – 85100 Potenza

Ente

Responsabile

Indirizzo



2 - DATI PROCEDURALI

A. Obiettivo Patto al 2019

Completamento progettazione e affidamento (*)

B. Fase procedurale in corso:

Progettazione Preliminare

C. Iter Procedurale:

	1° lotto - Stralcio C Tronco 3 tra i km 61+400 e 64+400			
	Data Inizio		Data Fine	
	Prevista	Effettiva	Prevista	Effettiva
Studio di fattibilità				
Progettazione Preliminare				
Progettazione Definitiva		01/11/2017	31/10/2020	
Progettazione Esecutiva		01/11/2017	31/10/2020	
Esecuzione Lavori	30/08/2021		30/08/2022	
Collaudo	01/09/2022		28/02/2023	
Chiusura Intervento	31/12/2023			
Funzionalità	30/08/2022			

D. Procedura di Aggiudicazione:

procedura aperta

Fase gara - Attività esempio:

pubblicazione bando

scadenza offerte

aggiudicazione definitiva

aggiudicazione efficacia

stipula contratto

	Data Prevista	Data Effettiva
	30/11/2020	
	31/12/2020	GARA
	31/05/2021	GARA
	30/06/2021	GARA
	30/07/2021	GARA



3 - PIANO FINANZIARIO

IMPORTO TOTALE INTERVENTO € 8.394.484,00

RISORSE GIA' ASSEGNATE o IN FASE DI ASSEGNAZIONE	
Fonte	Importo (€)
FSC 2007/2013	
FSC 2014/2020 (Assegnate con Patto Basilicata)	8.394.484,00
PON 2013/2017 (indicare quale Programma)	
PON 2014/2020 (indicare quale Programma)	
POR FESR 2007-2013	
POR FESR 2014-2020	
POR FSE 2007-2013	
POR FSE 2014-2020	
POR FEASR 2007-2013	
POR FEASR 2014-2020	
Altro (specificare)	
Totale	8.394.484,00

ULTERIORE FABBISOGNO	
Fonte	Importo (€)
(da definire)	
Totale	



4 - PIANO ECONOMICO

IMPATTO FINANZIARIO PER ANNUALITA'

Anno	Impatto
2020	€ 0,00
2021	€ 6.000.000,00
2022	€ 2.394.484,00
2023	
2024	
oltre 2024	
Totale	€ 8.394.484,00

5 - AVANZAMENTO CONTABILE

A. Numero di impegno: _____

B. Impegni Contrattualizzati

Data	Importo (Euro)	Descrizione

C. Mandati di pagamento

Data	Importo (Euro)	Descrizione

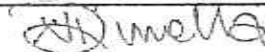
D. Economie

Anno	tipo finanziamento	Importo (Euro)	Note

Data _____

Il Responsabile Unico del Procedimento

Ing. Nicola DINNELLA



Il Responsabile Regionale dell'Attuazione



PATTO PER LO SVILUPPO DELLA REGIONE BASILICATA

1 - DATI IDENTIFICATIVI

SETTORE PRIORITARIO INFRASTRUTTURE

INTERVENTO STRATEGICO 3. Infrastrutture Viarie

TITOLO DEL PROGETTO Corridoio stradale Salerno – Potenza – Bari con estensione direttrice Basentana: R.A. 05 e S.S. 407 Lavori di ristrutturazione dell'itinerario Riqualficazione della piattaforma stradale sulla tratta di SS 407 compresa tra i km 40+320 al km 100+600 – 2° stralcio.
1° lotto - Stralcio D Tronco 1- SS 407 - Lavori di riqualficazione della piattaforma stradale sulla tratta compresa tra i km 64+400 e 68+400

Tipo Progetto: INFRASTRUTTURE DI TRASPORTO – STRADALI – STRADE STATALI

CUP: F47H19002800002

Localizzazione: BASILICATA MATERA Ferrandina
Regione Provincia Comune

Coordinate di georeferenziazione:

Latitudine			Longitudine		
gradi	primi	secondi	gradi	primi	secondi
1° lotto - Stralcio D Tronco 1 tra i km 64+400 e 68+400					
40	31	20.87	16	28	7.15
40	29	28.76	16	29	26.79

Soggetto Programmatore: Regione Basilicata - Giunta Regionale Dirigente pro-tempore-Ufficio Attuazione degli Strumenti Statali e Regionali della Politica Regionale
Ente Responsabile Indirizzo

Responsabile dell'Attuazione Regione Basilicata - Ufficio Infrastrutture Dirigente pro-tempore-Ufficio Infrastrutture
Ufficio Nominativo Recapiti (email e telefono)

Soggetto Attuatore: ANAS SpA – Struttura Territoriale Basilicata Via Nazario Sauro – 85100 Potenza
Ente Indirizzo

Responsabile Progetto: Ing. Nicola DINNELLA n.dinnella@stradeanas.it - 3351740870
Nominativo Recapiti (email e telefono)



Destinatario del finanziamento:

ANAS SpA – Struttura Territoriale Basilicata

Via Nazario Sauro – 85100 Potenza

Ente

Responsabile

Indirizzo



2 - DATI PROCEDURALI

A. Obiettivo Patto al 2019

Completamento progettazione e affidamento (*)

B. Fase procedurale in corso:

Progettazione Esecutiva in corso

C. Iter Procedurale:

	1° lotto - Stralcio D Tronco 1 tra i km 64+400 e 68+400			
	Data Inizio		Data Fine	
	Prevista	Effettiva	Prevista	Effettiva
Studio di fattibilità				
Progettazione Preliminare				
Progettazione Definitiva		01/11/2017	30/06/2020	
Progettazione Esecutiva		01/11/2017	30/07/2020	
Esecuzione Lavori	15/12/2020		15/12/2021	
Collaudo	16/12/2021		16/12/2021	
Chiusura Intervento	30/12/2022			
Funzionalità	01/06/2022			

D. Procedura di Aggiudicazione:

procedura aperta

Fase gara - Attività esempio:

pubblicazione bando (Accordo Quadro)

scadenza offerte (Accordo Quadro)

aggiudicazione provvisoria (Accordo Quadro)

aggiudicazione definitiva (Accordo Quadro)

stipula contratto (Accordo Quadro)

stipula contratto Applicativo

	Data Prevista	Data Effettiva	
		19/12/2018	(Accordo Quadro DG 34/18 Lotto 12 Tirrenica Basilicata bis)
		23/01/2019	(Accordo Quadro DG 34/18 Lotto 12 Tirrenica Basilicata bis)
	31/05/2020		(Accordo Quadro DG 34/18 Lotto 12 Tirrenica Basilicata bis)
	31/08/2020		(Accordo Quadro DG 34/18 Lotto 12 Tirrenica Basilicata bis)
	30/09/2020		(Accordo Quadro DG 34/18 Lotto 12 Tirrenica Basilicata bis)
	30/11/2020		(Contratto Applicativo)



3 - PIANO FINANZIARIO

IMPORTO TOTALE INTERVENTO € 8.552.350,24

RISORSE GIA' ASSEGNATE o IN FASE DI ASSEGNAZIONE	
Fonte	Importo (€)
FSC 2007/2013	
FSC 2014/2020 (Assegnate con Palto Basilicate)	8.552.350,24
PON 2013/2017 (indicare quale Programma)	
PON 2014/2020 (indicare quale Programma)	
POR FESR 2007-2013	
POR FESR 2014-2020	
POR FSE 2007-2013	
POR FSE 2014-2020	
POR FEASR 2007-2013	
POR FEASR 2014-2020	
Altro (specificare)	
Totale	8.552.350,24

ULTERIORE FABBISOGNO	
Fonte (da definire)	Importo (€)
Totale	

4 - PIANO ECONOMICO

IMPATTO FINANZIARIO PER ANNUALITA'

Anno	Impatto
2020	€ 0 00
2021	€ 8.552.350,24
2022	
2023	
2024	
oltre 2024	
Totale	€ 8.552.350,24

5 - AVANZAMENTO CONTABILE

A. Numero di impegno: _____

B. Impegni Contrattualizzati

Date	Importo (Euro)	Descrizione

C. Mandati di pagamento

Date	Importo (Euro)	Descrizione

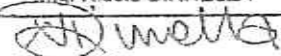
D. Economia

Anno	tipo finanziamento	Importo (Euro)	Note

Data _____

Il Responsabile Unico del Procedimento

Ing. Nicola DINNELLA



Il Responsabile Regionale dell'Attrezzatura



**Corridoio stradale Salerno – Potenza – Bari con estensione direttrice Basentana: R.A. 05 e S.S. 407
Lavori di ristrutturazione dell'itinerario – 2° stralcio**

**Riqualificazione della piattaforma stradale sulla tratta di SS 407 compresa
tra i km. 40+320 e 100+600 – 1° lotto**

Relazione tecnica

1) **Soggetto Attuatore:** ANAS S.p.A. – Struttura Territoriale Basilicata.

2) Descrizione intervento

L'itinerario Basentano, comprendente il raccordo autostradale n. 05 "Sicignano – Potenza" e la Strada Statale n. 407 "Basentana", è un collegamento di notevole importanza per la Regione Basilicata. Infatti, il R.A. n. 05 collega ad Ovest il capoluogo di regione con l'Autostrada "Salerno – Reggio Calabria" in corrispondenza dello svincolo di "Sicignano", mentre la S.S. 407 collega ad Est il capoluogo di regione con la S.S. n. 106 "Jonica", pertanto l'itinerario Basentano costituisce il principale collegamento trasversale della Regione tra la costa tirrenica e quella ionica, consentendo l'inserimento del traffico regionale nella grande rete stradale nazionale. Detto tratto autostradale è stato realizzato negli anni 1960-1970, in parte da ANAS e in parte dalla ex Cassa del Mezzogiorno.

In particolare, la SS. 407 "Basentana" presenta per i primi 40 chilometri una sezione trasversale a carreggiate indipendenti con corsie della larghezza di 3,50 m e banchine di larghezza variabile da 15 a 80 cm, con pendenza longitudinale media del 2%. La rimanente estesa è a carreggiata unica con due corsie per senso di marcia della larghezza di 3,50 m senza spartitraffico centrale e con banchine, per lo più non pavimentate, di larghezza media di 60 cm. La larghezza media della piattaforma bitumata è di circa 14 m. La pendenza longitudinale media è pari allo 0,5%.

L'intervento di riqualificazione della piattaforma stradale sulla tratta compresa tra i km 40+320 e 100+600, inserito nel Patto Sviluppo Basilicata siglato il 2/5/2016 e finanziato con FSC 2014/2020, ha come scopo l'adeguamento in sede dell'arteria mediante la riqualificazione e messa in sicurezza della piattaforma stradale con l'inserimento dello spartitraffico centrale, l'allargamento delle banchine in sx e dx e l'adeguamento dell'arginello per il corretto inserimento delle barriere laterali.

L'intervento complessivo (inizialmente costituito da 6 stralci) sarà suddiviso in n. 19 stralci funzionali in relazione alle diverse caratteristiche del tracciato stradale:

- a) **1° lotto A - SS 407 - Lavori di riqualificazione della piattaforma stradale sulla tratta compresa tra i km 40+320 e 42+220 (Progetto B031_A.1) - FSC 2014/2020 REGIONALI;**
- b) **1° lotto - Stralcio B Tronco 1 - SS 407 - Lavori di riqualificazione della piattaforma stradale sulla tratta compresa tra i km 42+200 e 46+400: TRONCO 1A tra i km 43+780 e 45+200 (stralcio del Progetto originario B031_A.2) - FSC 2014/2020 REGIONALI;**
- c) **1° lotto - Stralcio B Tronco 1 - SS 407 - Lavori di riqualificazione della piattaforma stradale sulla tratta compresa tra i km 42+200 e 46+400: TRONCO 1B tra i km 42+200 e 43+780 e tra i km 45+200 e 46+400 (stralcio del Progetto originario B031_A.2) - FSC 2014/2020 REGIONALI;**
- d) **1° lotto - Stralcio B Tronco 2 - SS 407 - Lavori di riqualificazione della piattaforma stradale sulla tratta compresa tra i km 46+400 e 50+400: TRONCO 2A tra i km 48+440 e 50+400 (stralcio del Progetto originario B031_A.2) - FSC 2014/2020 REGIONALI;**
- e) **1° lotto - Stralcio B Tronco 2 - SS 407 - Lavori di riqualificazione della piattaforma stradale sulla tratta compresa tra i km 46+400 e 50+400: TRONCO 2B tra i km 46+400 e 48+440 (stralcio del Progetto originario B031_A.2) - FSC 2014/2020 REGIONALI;**

- f) 1° lotto - Stralcio B Tronco 3 - SS 407 - Lavori di riqualificazione della piattaforma stradale sulla tratta compresa tra i km 50+400 e 52+400 (*stralcio del Progetto originario B031_A.2*) - FSC 2014/2020 NAZIONALI;
- g) 1° lotto - Stralcio C Tronco 1 - SS 407 - Lavori di riqualificazione della piattaforma stradale sulla tratta compresa tra i km 52+400 e 55+400 (*stralcio del Progetto originario B031_A.3*) - FSC 2014/2020 REGIONALI;
- h) 1° lotto - Stralcio C Tronco 2 - SS 407 - Lavori di riqualificazione della piattaforma stradale sulla tratta compresa tra i km 55+400 e 61+400 (*stralcio del Progetto originario B031_A.3*) - FSC 2014/2020 REGIONALI;
- i) 1° lotto - Stralcio C Tronco 3 - SS 407 - Lavori di riqualificazione della piattaforma stradale sulla tratta compresa tra i km 61+400 e 64+400 (*stralcio del Progetto originario B031_A.3*) - FSC 2014/2020 REGIONALI;
- j) 1° lotto - Stralcio D Tronco 1 - SS 407 - Lavori di riqualificazione della piattaforma stradale sulla tratta compresa tra i km 64+400 e 68+400 (*stralcio del Progetto originario B031_A.4*) - FSC 2014/2020 REGIONALI;
- k) 1° lotto - Stralcio D Tronco 2 - SS 407 - Lavori di riqualificazione della piattaforma stradale sulla tratta compresa tra i km 68+400 e 72+400 (*stralcio del Progetto originario B031_A.4*) - FSC 2014/2020 NAZIONALI;
- l) 1° lotto - Stralcio D Tronco 3 - SS 407 - Lavori di riqualificazione della piattaforma stradale sulla tratta compresa tra i km 72+400 e 76+400 (*stralcio del Progetto originario B031_A.4*) - FSC 2014/2020 NAZIONALI;
- m) 1° lotto - Stralcio E Tronco 1 - SS 407 - Lavori di riqualificazione della piattaforma stradale sulla tratta compresa tra i km 76+400 e 82+000 (*stralcio del Progetto originario B031_A.5*) - FSC 2014/2020 NAZIONALI;
- n) 1° lotto - Stralcio E Tronco 2 - SS 407 - Lavori di riqualificazione della piattaforma stradale sulla tratta compresa tra i km 82+000 e 88+400 (*stralcio del Progetto originario B031_A.5*) - FSC 2014/2020 NAZIONALI;
- o) 1° lotto - Stralcio F Tronco 1 - SS 407 - Lavori di riqualificazione della piattaforma stradale sulla tratta compresa tra i km 88+400 e 92+400 (*stralcio del Progetto originario B031_A.6*) - FSC 2014/2020 NAZIONALI;
- p) 1° lotto - Stralcio F Tronco 2 - SS 407 - Lavori di riqualificazione della piattaforma stradale sulla tratta compresa tra i km 92+400 e 96+600 (*stralcio del Progetto originario B031_A.6*) - FSC 2014/2020 NAZIONALI;
- q) 1° lotto - Stralcio F Tronco 3 - SS 407 - Lavori di riqualificazione della piattaforma stradale sulla tratta compresa tra i km 96+600 e 100+600 (*stralcio del Progetto originario B031_A.6*) - FSC 2014/2020 NAZIONALI;
- r) 1° lotto G – Interventi di risanamento locale delle strutture della SS 407 Basentana dal km 16+000 al km 22+000 (*Progetto B031_A.7*) - FSC 2014/2020 REGIONALI;
- s) 1° lotto H – Interventi di risanamento locale delle strutture della SS 407 Basentana dal km 22+000 al km 28+000 (*Progetto B031_A.8*) - FSC 2014/2020 REGIONALI.

I primi 9 stralci funzionali prevedono, nello specifico, la riqualificazione della piattaforma stradale mediante l'inserimento dello spartitraffico centrale realizzato con barriera monofilare tipo New Jersey ed allargamento della piattaforma stradale di circa 60 cm in destra e sinistra bonificando e pavimentando la banchina stradale esistente e prevedendo l'impianto di nuove barriere laterale.

Gli 8 stralci successivi, riportati rispettivamente alle lettere j, k, l, m, n, o, p, e q, riferiti alla riqualificazione del tratto compreso tra i km 64+400 e 100+600, che presenta notevoli problematiche di piattaforma e di tracciato e forte presenza di accessi a raso e di viziosità plano-altimetriche, prevedono la realizzazione di spartitraffico centrale e la razionalizzazione delle intersezioni.

Gli ultimi 2 stralci riferiti alla riqualificazione del tratto compreso tra i km 16+000 e km 28+000, prevedono interventi di riparazione locale delle strutture (NTC 2008 - Capitolo 8.4.3).

3) Attuazione

a. Stato procedurale:

Tutte le procedure saranno avviate sulla base del progetto definitivo/esecutivo.

- Principali *milestone*/autorizzazioni già conseguite:
 - i primi 2 stralci, riportati rispettivamente alle lettere *a* e *b*, sono in corso di realizzazione;
 - gli stralci, riportati rispettivamente alle lettere *r* e *s*, sono ultimati;
- Attività procedurali in corso:
Redazione del progetto definitivo/esecutivo;
- Criticità da superare:
Ottenerimento dei pareri degli Enti competenti e espropriazione aree necessarie all'esecuzione dell'intervento.

b. Attività da intraprendere per gli stralci riportati rispettivamente alle lettere *c, d, e, f, g, h, i, j, k, l, m, n, o, p, e q*

- **Progettazione Esecutiva** degli stralci riportati rispettivamente alle lettere *c* ed *e* è *in corso di ultimazione*;
- **Progetto Esecutivo** dello stralcio riportato alla lettera *d* è stato approvato in data 20/12/2019 ed è *in corso finanziamento ANAS*;
- **Redazione Progetto Esecutivo** degli stralci riportati rispettivamente alle lettere *f, g, h, i, j, k, l, m, n, o, p, e q*;
- Redazione della documentazione di gara;
- Gara per appalto lavori;
- Aggiudicazione della gara e stipula del contratto di appalto;
- Realizzazione dell'opera.

4) Aspetti economici

L'importo complessivo stimato per l'intervento dal km 40+320 al km 100+600, inclusi i 2 interventi sui pulvini del tratto compreso tra i km 16+000 e km 28+000, ammonta a 135,765 Mln€ (comprensivi delle somme a disposizione e degli oneri sostenuti dal soggetto beneficiario per l'attuazione dell'investimento *Oneri di Investimento*), di cui:

- 63,915 Mln€ sono fondi **FSC 2014/2020 NAZIONALI** che finanziano n. 8 stralci riportati rispettivamente alle lettere *f, k, l, m, n, o, p e q*;

- 71,850 Mln€ sono fondi **FSC 2014/2020 REGIONALI** che finanziano n. 11 stralci riportati rispettivamente alle lettere *a, b, c, d, e, g, h, i, j, r e s* dei quali, di seguito, sono riportati i quadri economici:

Stralcio 1° lotto A tra i km 40+320 e 42+220

Quadro Economico Riepilogativo	Importi Mln€
A - Lavori	4,99
B - Somme a Disposizione	1,04
C - Oneri di Investimento - 12,5% (A+B)	0,75
Totale	6,78

Stralcio 1° lotto - Stralcio B Tronco 1 - TRONCO 1A tra i km 43+780 e 45+200

Quadro Economico Riepilogativo	Importi Mln€
A - Lavori	4,48
B - Somme a Disposizione	1,20
C - Oneri di Investimento - 12,5% (A+B)	0,71
Totale	6,39

Stralcio 1° lotto - Stralcio B Tronco 1 - TRONCO 1B tra i km 42+200 e 43+780 e tra i km 45+200 e 46+400

Quadro Economico Riepilogativo	Importi Mln€
A - Lavori	6,63
B - Somme a Disposizione	1,81
C - Oneri di Investimento - 12,5% (A+B)	1,06
Totale	9,50

Stralcio 1° lotto - Stralcio B Tronco 2 - TRONCO 2A tra i km 48+440 e 50+400

Quadro Economico Riepilogativo	Importi Mln€
A - Lavori	4,67
B - Somme a Disposizione	1,22
C - Oneri di Investimento - 12,5% (A+B)	0,74
Totale	6,63

Stralcio 1° lotto - Stralcio B Tronco 2 - TRONCO 2B tra i km 46+400 e 48+440

Quadro Economico Riepilogativo	Importi Mln€
A - Lavori	4,42
B - Somme a Disposizione	1,21
C - Oneri di Investimento - 12,5% (A+B)	0,71
Totale	6,34

Stralcio 1° lotto - Stralcio C Tronco 1 tra i km 52+400 e 55+400

Quadro Economico Riepilogativo	Importi Mln€
A - Lavori	5,60
B - Somme a Disposizione	1,51
C - Oneri di Investimento - 12,5% (A+B)	0,89
Totale	8,00

Stralcio 1° lotto - Stralcio C Tronco 2 tra i km 55+400 e 61+400

Quadro Economico Riepilogativo	Importi Mln€
A - Lavori	6,20
B - Somme a Disposizione	2,05
C - Oneri di Investimento - 12,5% (A+B)	1,03
Totale	9,28

Stralcio 1° lotto - Stralcio C Tronco 3 tra i km 61+400 e 64+400

Quadro Economico Riepilogativo	Importi Mln€
A - Lavori	5,88
B - Somme a Disposizione	1,59
C - Oneri di Investimento – 12,5% (A+B)	0,93
Totale	8,40

Stralcio 1° lotto - Stralcio D Tronco 1 tra i km 64+400 e 68+400

Quadro Economico Riepilogativo	Importi Mln€
A - Lavori	6,05
B - Somme a Disposizione	1,55
C - Oneri di Investimento – 12,5% (A+B)	0,95
Totale	8,55

Stralcio 1° lotto G dal km 16+000 al km 22+000

Quadro Economico Riepilogativo	Importi Mln€
A - Lavori	0,86
B - Somme a Disposizione	0,02
C - Oneri di Investimento – 12,5% (A+B)	0,11
Totale	0,99

Stralcio 1° lotto H dal km 22+000 al km 28+000

Quadro Economico Riepilogativo	Importi Mln€
A - Lavori	0,86
B - Somme a Disposizione	0,02
C - Oneri di Investimento – 12,5% (A+B)	0,11
Totale	0,99

5) Cronoprogrammi obiettivi


- a. **Stralcio 1° lotto A** tra i km 40+320 e 42+220: **consegnato** (R.u.p. Ing. Antonio LIPPOLIS);
- b. **Stralcio 1° lotto - Stralcio B Tronco 1 - TRONCO 1A** tra i km 43+780 e 45+200: **consegnato** (R.u.p. Ing. Antonio LIPPOLIS);
- c. **Stralcio 1° lotto - Stralcio B Tronco 1 - TRONCO 1B** tra i km 42+200 e 43+780 e tra i km 45+200 e 46+400 (R.u.p. Nicola DINNELLA):
Appaltabilità 2020 e OGV anno 2019 (R.u.p. Nicola DINNELLA);
- d. **Stralcio 1° lotto - Stralcio B Tronco 2 - TRONCO 2A** tra i km 48+440 e 50+400:
Appaltabilità 2020 e OGV anno 2019 (R.u.p. Antonio LIPPOLIS);
- e. **Stralcio 1° lotto - Stralcio B Tronco 2 - TRONCO 2B** tra i km 46+400 e 48+440:
Appaltabilità 2020 e OGV anno 2019 (R.u.p. Nicola DINNELLA);

- f. **Stralcio 1° lotto - Stralcio B Tronco 3** tra i km 50+400 e 52+400:
Appaltabilità e OGV anno 2020 (R.u.p. Nicola DINNELLA);
- g. **Stralcio 1° lotto - Stralcio C Tronco 1** tra i km 52+400 e 55+400:
Appaltabilità e OGV anno 2020 (R.u.p. Nicola DINNELLA);
- h. **Stralcio 1° lotto - Stralcio C Tronco 2** tra i km 55+400 e 61+400:
Appaltabilità e OGV anno 2020 (R.u.p. Nicola DINNELLA);
- i. **Stralcio 1° lotto - Stralcio C Tronco 3** tra i km 61+400 e 64+400:
Appaltabilità e OGV anno 2020 (R.u.p. Nicola DINNELLA);
- j. **Stralcio 1° lotto - Stralcio D Tronco 1** tra i km 64+400 e 68+400:
Appaltabilità e OGV anno 2020 (R.u.p. Nicola DINNELLA);
- k. **Stralcio 1° lotto - Stralcio D Tronco 2** tra i km 68+400 e 72+400:
Appaltabilità e OGV anno 2020 (R.u.p. Nicola DINNELLA);
- l. **Stralcio 1° lotto - Stralcio D Tronco 3** tra i km 72+400 e 76+400:
Appaltabilità e OGV anno 2020 (R.u.p. Nicola DINNELLA);
- m. **Stralcio 1° lotto - Stralcio E Tronco 1** tra i km 76+400 e 82+000:
Appaltabilità e OGV anno 2021 (R.u.p. Nicola DINNELLA);
- n. **Stralcio 1° lotto - Stralcio E Tronco 2** tra i km 82+000 e 88+400:
Appaltabilità e OGV anno 2021 (R.u.p. Nicola DINNELLA);
- o. **Stralcio 1° lotto - Stralcio F Tronco 1** tra i km 88+400 e 92+400:
Appaltabilità e OGV anno 2021 (R.u.p. Nicola DINNELLA);
- p. **Stralcio 1° lotto - Stralcio F Tronco 2** tra i km 92+400 e 96+600:
Appaltabilità e OGV anno 2021 (R.u.p. Nicola DINNELLA);
- q. **Stralcio 1° lotto - Stralcio F Tronco 3** tra i km 96+600 e 100+600:
Appaltabilità e OGV anno 2021 (R.u.p. Nicola DINNELLA);
- r. **Stralcio 1° lotto G** dal km 16+000 al km 22+000: **ultimato**
(R.u.p. Ing. Antonio LIPPOLIS);
- s. **Stralcio 1° lotto H** dal km 22+000 al km 28+000: **ultimato**
(R.u.p. Ing. Antonio LIPPOLIS).

Per maggiori dettagli si rimanda alle schede intervento predisposte per singolo stralcio.

Il Responsabile dell'Intervento
(degli stralci riportati alle lettere *a, b, d, r, e s*.)

Ing. Ing. Antonio LIPPOLIS



Il Responsabile dell'Intervento
(degli stralci riportati alle lettere *c, e, f, g, h, i, j, k, l, m, n, o, p, e q*.)

Ing. Nicola DINNELLA

