

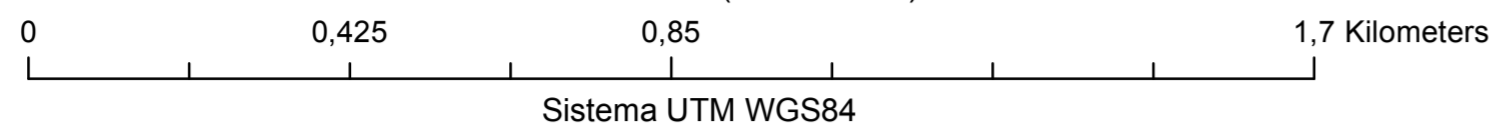


Comune di Nemoli  
Provincia di Potenza

### Piano di Assestamento Forestale (2020 - 2029)

**Tav n 6 Carta dei Vincoli**  
**(del rischio idrogeologico (PAI) e del vincolo idrogeologico R.D.3267/23)**

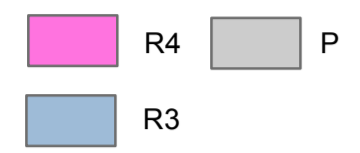
Scala 1:10.000 (1cm = 100 m)



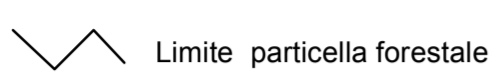
Sistema UTM WGS84

#### Legenda

Aree a rischio idrogeologico (PAI)



1 Numero particella forestale



Tutto il complesso assestamentale è sottoposto al  
Vincolo idrogeologico (R. D. 3267/23).

#### I Professionisti

Dott. Agr. Domenico La Banca

Dott. For. Paolo Pasquale Pesce

Dott.ssa Agr. Francesca Perretta

