



REGIONE BASILICATA

PROVINCIA di POTENZA

COMUNE DI ANZI

Piano di assestamento delle proprietà agro silvo pastorali

Periodo di validità: 2020 2029



Comune di Anzi (Ente Proprietario)

Biolegna S.r.l. (Ente Gestore)

Committente:

Biolegna S.r.l.

Rilievo Tassatorio

Redazione a cura di:


Osservatorio Per l'Ambiente Lucano

I tecnici incaricati

Dott. For. Sebastiana MILITO

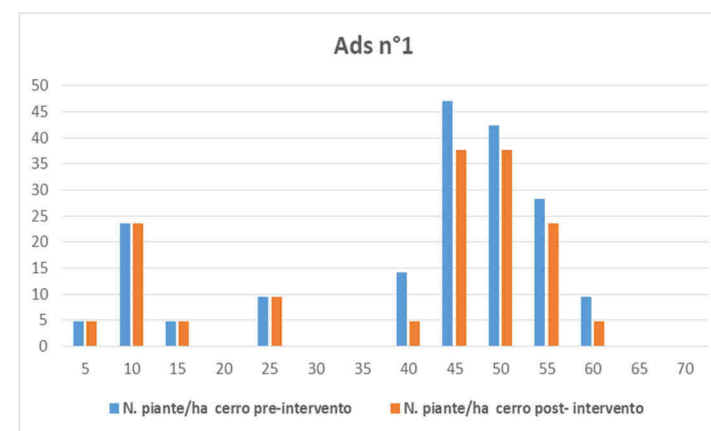


Dott. For. Nunzio CARMIGNANO



PARTICELLA FORESTALE N.1

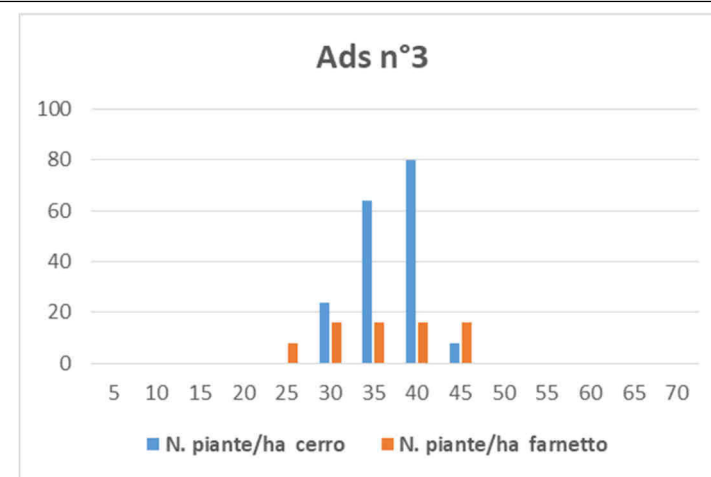
AREA DI SAGGIO 1 (raggio 26 m)												
Classi	N. piante cerro ADS	N. piante/ha cerro pre-intervento	N. piante cerro ADS prelievo	N. piante/ha cerro prelievo	N. piante/ha cerro post-intervento	N. piante acero ADS	N. piante/ha acero	Area basimetrica ADS (m ²)	Area basimetrica/ha (m ² /ha)	Provvigione ADS (m ³)	- dimostrativa Provvigione/ha ADS (m ³ /ha)	Ripresa simulazione prelievo (m ³ /ha)
5	1	5	0	0	5	0	0	0,00	0,01	0,02	0,11	0,00
10	5	24	0	0	24	5	24	0,08	0,37	0,67	3,16	0,00
15	1	5	0	0	5	0	0	0,02	0,08	0,09	0,44	0,00
20	0	0	0	0	0	0	0	0,00	0,00	0,00	0,00	0,00
25	2	9	0	0	9	0	0	0,10	0,46	0,74	3,50	0,00
30	0	0	0	0	0	0	0	0,00	0,00	0,00	0,00	0,00
35	0	0	0	0	0	0	0	0,00	0,00	0,00	0,00	0,00
40	3	14	2	9	5	0	0	0,38	1,78	3,47	16,33	10,88
45	10	47	2	9	38	0	0	1,59	7,49	15,13	71,29	14,11
50	9	42	1	5	38	0	0	1,77	8,33	17,34	81,68	8,89
55	6	28	1	5	24	0	0	1,43	6,72	14,25	67,14	10,97
60	2	9	1	5	5	0	0	0,57	2,66	5,33	25,11	12,79
65	0	0	0	0	0	0	0	0,00	0,00	0,00	0,00	0,00
70	0	0	0	0	0	0	0	0,00	0,00	0,00	0,00	0,00
Totale	39	184	7	33	151	5	24	5,92	27,90	57,05	268,76	57,64



Area basimetrica media (m ²)	0,1346
Diametro medio (cm)	41,40

PARTICELLA FORESTALE N.2

AREA DI SAGGIO 3 (raggio 20 m)								
Classi	N. piante cerro ADS	N. piante/ha cerro	N. piante farnetto ADS	N. piante/ha farnetto	Area basimetrica ADS (m ²)	Area basimetrica/ha (m ² /ha)	Provvigione ADS (m ³)	Provvigione/ha ADS (m ³ /ha)
5	0	0	0	0	0,000	0,00	0,00	0,00
10	0	0	0	0	0,000	0,00	0,00	0,00
15	0	0	0	0	0,000	0,00	0,00	0,00
20	0	0	0	0	0,000	0,00	0,00	0,00
25	0	0	1	8	0,049	0,39	1,41	11,23
30	3	24	2	16	0,353	2,81	4,52	35,98
35	8	64	2	16	0,962	7,66	6,84	54,43
40	10	80	2	16	1,508	12,01	8,99	71,59
45	1	8	2	16	0,477	3,80	7,28	57,98
50	0	0	0	0	0,000	0,00	0,00	0,00
55	0	0	0	0	0,000	0,00	0,00	0,00
60	0	0	0	0	0,000	0,00	0,00	0,00
65	0	0	0	0	0,000	0,00	0,00	0,00
70	0	0	0	0	0,000	0,00	0,00	0,00
Totale	22	175	9	72	3,350	26,670	29,04	231,21

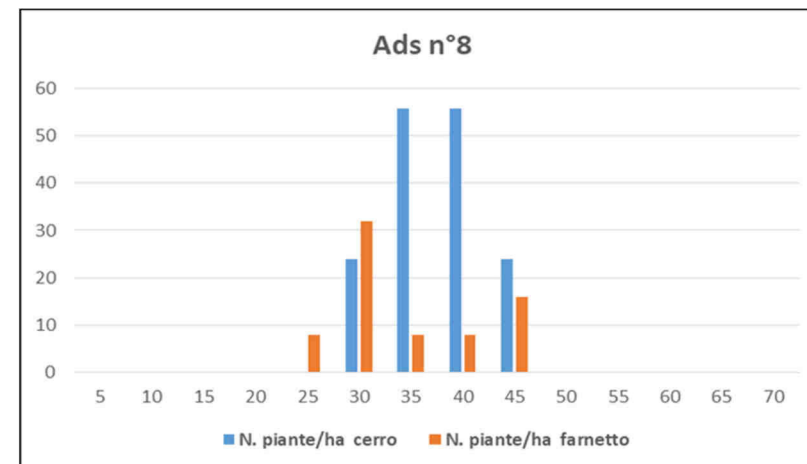


Area basimetrica media (m ²)	0,1081
Diametro medio (cm)	37,09

PARTICELLA FORESTALE N.3

AREA DI SAGGIO 8 (raggio 20 m)

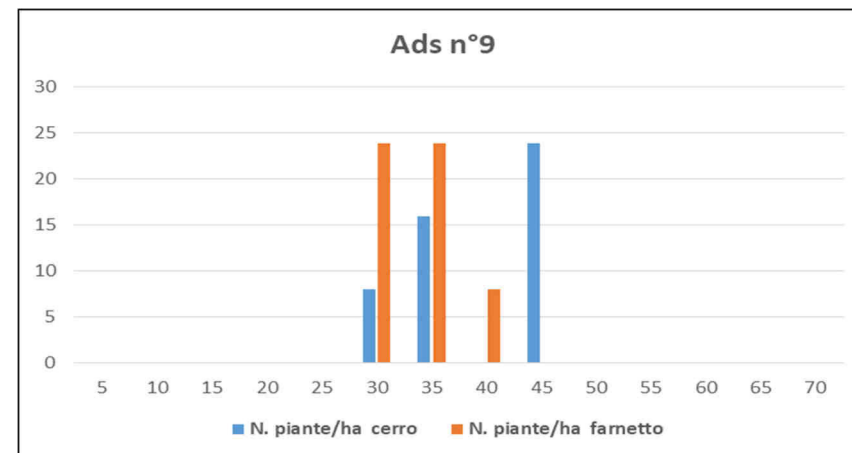
Classi	N. piante cerro ADS	N. piante/ha cerro	N. piante farnetto ADS	N. piante/ha farnetto	Area basimetrica ADS (m ²)	Area basimetrica/ha (m ² /ha)	Provvigione ADS (m ³)	Provvigione/ha ADS (m ³ /ha)
5	0	0	0	0	0,000	0,00	0,00	0,00
10	0	0	0	0	0,000	0,00	0,00	0,00
15	0	0	0	0	0,000	0,00	0,00	0,00
20	0	0	0	0	0,000	0,00	0,00	0,00
25	0	0	1	8	0,049	0,39	1,41	11,23
30	3	24	4	32	0,495	3,94	4,52	35,98
35	7	56	1	8	0,770	6,13	6,84	54,43
40	7	56	1	8	1,005	8,00	8,99	71,59
45	3	24	2	16	0,795	6,33	7,28	57,98
50	0	0	0	0	0,000	0,00	0,00	0,00
55	0	0	0	0	0,000	0,00	0,00	0,00
60	0	0	0	0	0,000	0,00	0,00	0,00
65	0	0	0	0	0,000	0,00	0,00	0,00
70	0	0	0	0	0,000	0,00	0,00	0,00
Totale	20	159	9	72	3,114	24,794	29,04	231,21



Area basimetrica media (m2)	0,1074
Diametro medio (cm)	36,98

AREA DI SAGGIO 9 (raggio 20 m)

Classi	N. piante cerro ADS	N. piante/ha cerro	N. piante farnetto ADS	N. piante/ha farnetto	N. piante roverella ADS	N. piante/ha roverella	Area basimetrica ADS (m ²)	Area basimetrica/ha (m ² /ha)	Provvigione ADS (m ³)	Provvigione/ha ADS (m ³ /ha)
5	0	0	0	0	0	0	0,000	0,00	0,00	0,00
10	0	0	0	0	0	0	0,000	0,00	0,04	0,33
15	0	0	0	0	0	0	0,000	0,00	0,00	0,00
20	0	0	0	0	0	0	0,000	0,00	0,00	0,00
25	0	0	0	0	0	0	0,000	0,00	0,44	3,54
30	1	8	3	24	1	8	0,353	2,81	3,63	28,94
35	2	16	3	24	3	24	0,770	6,13	6,72	53,52
40	0	0	1	8	2	16	0,377	3,00	3,40	27,11
45	3	24	0	0	0	0	0,477	3,80	4,57	36,35
50	0	0	0	0	0	0	0,000	0,00	0,00	0,00
55	0	0	0	0	0	0	0,000	0,00	0,00	0,00
60	0	0	0	0	0	0	0,000	0,00	0,00	0,00
65	0	0	0	0	0	0	0,000	0,00	0,00	0,00
70	0	0	0	0	0	0	0,000	0,00	0,00	0,00
Totale	6	48	7	56	6	48	1,977	15,742	18,81	149,78

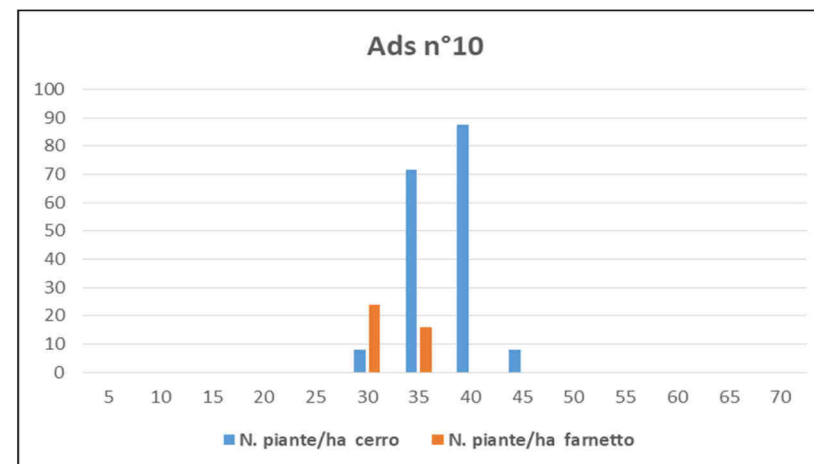


Area basimetrica media (m2)	0,1041
Diametro medio (cm)	36,40

PARTICELLA FORESTALE N.4

AREA DI SAGGIO 10 (raggio 20 m)

Classi	N. piante cerro ADS	N. piante/ha cerro	N. piante farnetto ADS	N. piante/ha farnetto	N. piante roverella ADS	N. piante/ha roverella	Area basimetrica ADS (m ²)	Area basimetrica/ha (m ² /ha)	Provvigione ADS (m ³)	Provvigione/ha ADS (m ³ /ha)
5	0	0	0	0	0	0	0,000	0,00	0,00	0,00
10	0	0	0	0	0	0	0,000	0,00	0,00	0,00
15	0	0	0	0	0	0	0,000	0,00	0,00	0,00
20	0	0	0	0	0	0	0,000	0,00	0,00	0,00
25	0	0	0	0	0	0	0,000	0,00	0,81	6,48
30	1	8	3	24	4	32	0,565	4,50	5,51	43,88
35	9	72	2	16	2	16	1,251	9,96	11,42	90,90
40	11	88	0	0	1	8	1,508	12,01	13,31	105,94
45	1	8	0	0	0	0	0,159	1,27	1,35	10,78
50	0	0	0	0	0	0	0,000	0,00	0,00	0,00
55	0	0	0	0	0	0	0,000	0,00	0,00	0,00
60	0	0	0	0	0	0	0,000	0,00	0,00	0,00
65	0	0	0	0	0	0	0,000	0,00	0,00	0,00
70	0	0	0	0	0	0	0,000	0,00	0,00	0,00
Totale	22	175	5	40	7	56	3,483	27,733	32,40	257,99

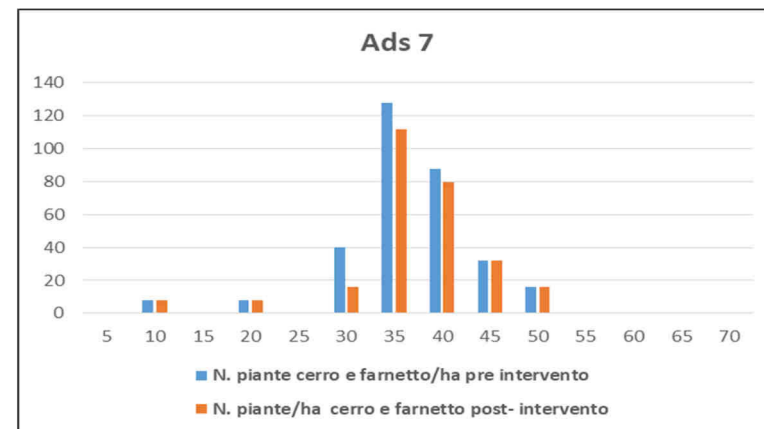


Area basimetrica media (m²)	0,1024
Diametro medio (cm)	36,12

PARTICELLA FORESTALE N.5

AREA DI SAGGIO 7 (raggio 20 m) - dimostrativa

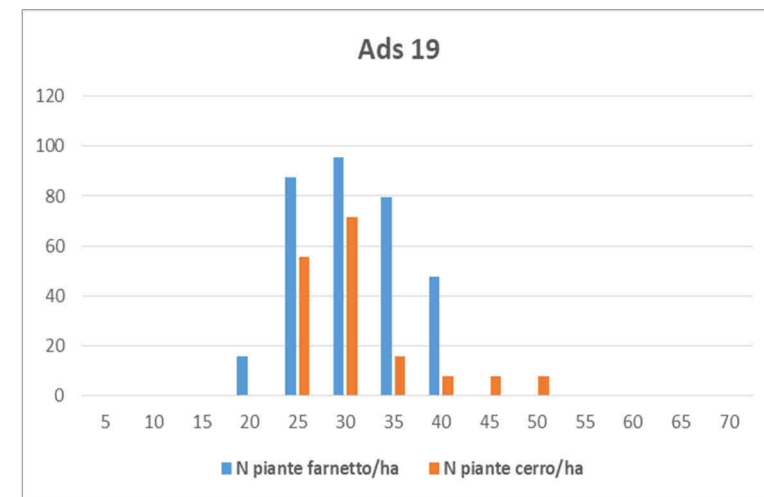
Classi	N. piante cerro ADS	N. piante/ha cerro	N. piante farnetto ADS	N. piante/ha farnetto	N. piante cerro e farnetto/ha pre intervento	N. piante/ha cerro e farnetto post- intervento	Area basimetrica ADS (m ²)	Area basimetrica/ha (m ² /ha)	Provvigione ADS (m ³)	Provvigione/ha ADS (m ³ /ha)	Simulazione ripresa (m ³ /ha)
5	0	0	0	0	0	0	0,00	0,00	0,00	0,00	0,00
10	1	8	0	0	8	8	0,01	0,06	0,12	0,99	0,00
15	0	0	0	0	0	0	0,00	0,00	0,00	0,00	0,00
20	1	8	0	0	8	8	0,03	0,25	0,20	1,56	0,00
25	0	0	0	0	0	0	0,00	0,00	0,00	0,00	0,00
30	3	24	2	16	40	16	0,35	2,81	3,34	26,57	15,69
35	15	119	1	8	127	111	1,54	12,26	14,32	114,03	13,69
40	11	88	0	0	88	80	1,38	11,01	12,73	101,32	9,19
45	4	32	0	0	32	32	0,64	5,07	5,92	47,16	0,00
50	2	16	0	0	16	16	0,39	3,13	3,94	31,40	0,00
55	0	0	0	0	0	0	0,00	0,00	0,00	0,00	0,00
60	0	0	0	0	0	0	0,00	0,00	0,00	0,00	0,00
65	0	0	0	0	0	0	0,00	0,00	0,00	0,00	0,00
70	0	0	0	0	0	0	0,00	0,00	0,00	0,00	0,00
Totale	37	295	3	24	318	271	4,34	34,58	40,57	323,04	38,57



Area basimetrica media (m²)	0,11
Diametro medio (cm)	37,18

AREA DI SAGGIO 19 (raggio 20 m)

Classi	N. piante farnetto ADS	N. piante cerro ADS	N. piante/ha farnetto e cerro	Area basimetrica ADS (m ²)	Area basimetrica/ha (m ² /ha)	Provvigione ADS (m ³)	Provvigione/ha ADS (m ³ /ha)
5	0	0	0	0,000	0,000	0,000	0,000
10	0	0	0	0,000	0,000	0,000	0,000
15	0	0	0	0,000	0,000	0,000	0,000
20	2	0	16	0,063	0,500	0,612	4,876
25	11	7	143	0,884	7,035	8,928	71,084
30	12	9	167	1,484	11,818	15,287	121,713
35	10	2	96	1,155	9,192	12,327	98,143
40	6	1	56	0,880	7,004	7,776	61,913
45	0	1	8	0,159	1,266	2,709	21,567
50	0	1	8	0,196	1,563	3,451	27,480
55	0	0	0	0,000	0,000	0,000	0,000
60	0	0	0	0,000	0,000	0,000	0,000
65	0	0	0	0,000	0,000	0,000	0,000
70	0	0	0	0,000	0,000	0,000	0,000
Totale	41	21	494	4,820	38,379	51,091	406,775

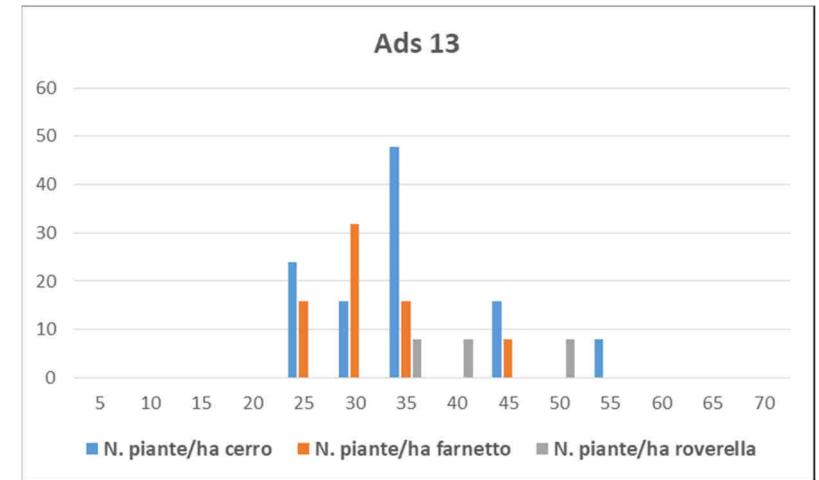


Area basimetrica media (m²)	0,1081
Diametro medio (cm)	37,09

PARTICELLA FORESTALE N.6

AREA DI SAGGIO 13 (raggio 20 m)

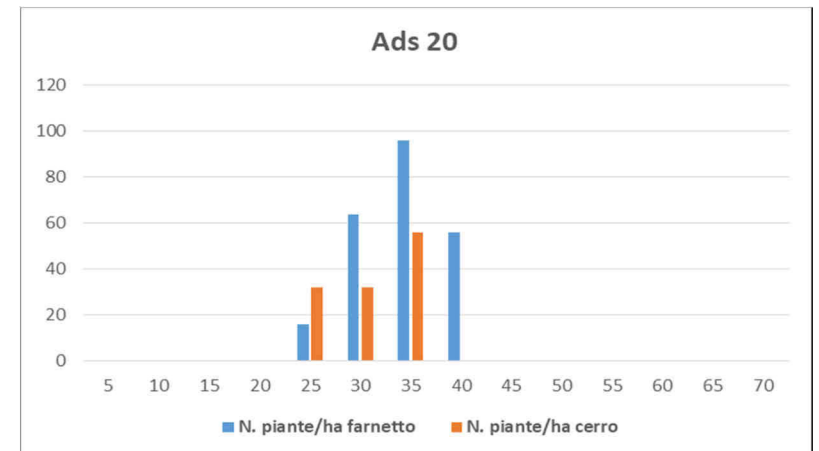
Classi	N. piante cerro ADS	N. piante farnetto ADS	N. piante roverella ADS	Area basimetrica ADS (m ²)	Area basimetrica /ha (m ² /ha)	Provvigione ADS (m ³)	Provvigione /ha ADS (m ³ /ha)
5	0	0	0	0,000	0,000	0,000	0,000
10	0	0	0	0,000	0,000	0,000	0,000
15	0	0	0	0,000	0,000	0,000	0,000
20	0	0	0	0,000	0,000	0,000	0,000
25	3	2	0	0,245	1,954	2,004	15,958
30	2	4	0	0,424	3,377	2,772	22,067
35	6	2	1	0,866	6,894	7,279	57,954
40	0	0	1	0,126	1,001	1,155	9,194
45	2	1	0	0,477	3,799	4,423	35,218
50	0	0	1	0,196	1,563	1,806	14,379
55	1	0	0	0,238	1,892	2,328	18,534
60	0	0	0	0,000	0,000	0,000	0,000
65	0	0	0	0,000	0,000	0,000	0,000
70	0	0	0	0,000	0,000	0,000	0,000
Totale	14	9	3	2,572	20,479	21,767	173,305



Area basimetrica media (m²)	0,09893
Diametro medio (cm)	35,49

AREA DI SAGGIO 20 (raggio 20 m)

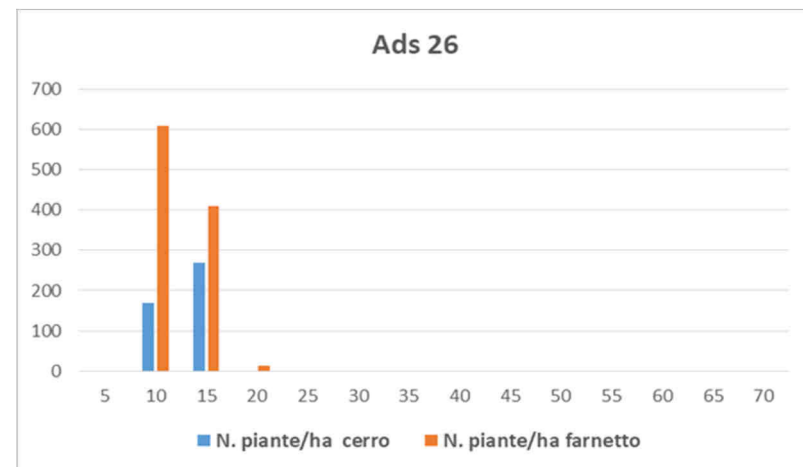
Classi	N. piante farnetto ADS	N. piante cerro ADS	N. piante/ha farnetto e cerro	Area basimetrica ADS (m ²)	Area basimetrica/ha (m ² /ha)	Provvigione ADS (m ³)	Provvigione/ha ADS (m ³ /ha)
5	0	0	0	0,000	0,000	0,000	0,000
10	0	0	0	0,000	0,000	0,000	0,000
15	0	0	0	0,000	0,000	0,000	0,000
20	0	0	0	0,000	0,000	0,000	0,000
25	2	4	48	0,295	2,345	2,482	19,763
30	8	4	96	0,848	6,753	7,960	63,377
35	12	7	151	1,828	14,554	16,359	130,248
40	7	0	56	0,880	7,004	8,805	70,106
45	0	0	0	0,000	0,000	0,000	0,000
50	0	0	0	0,000	0,000	0,000	0,000
55	0	0	0	0,000	0,000	0,000	0,000
60	0	0	0	0,000	0,000	0,000	0,000
65	0	0	0	0,000	0,000	0,000	0,000
70	0	0	0	0,000	0,000	0,000	0,000
Totale	29	15	350	3,850	30,656	35,607	283,494



Area basimetrica media (m²)	0,0875
Diametro medio (cm)	33,38

PARTICELLA FORESTALE N.6

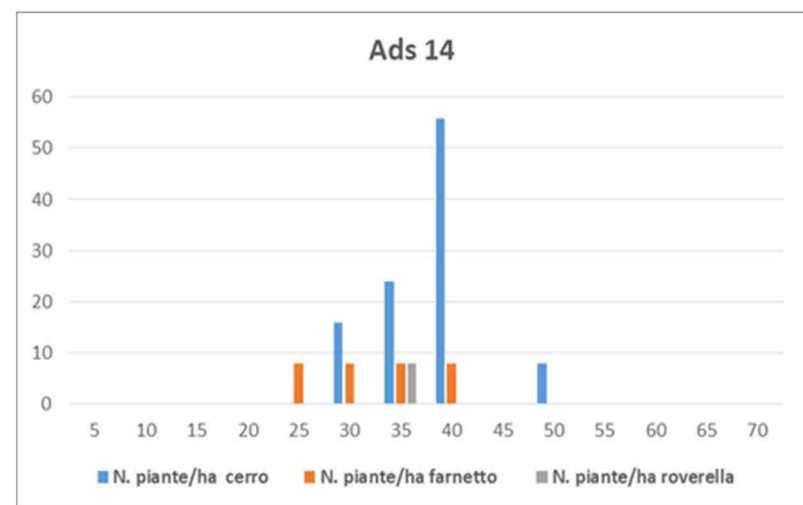
AREA DI SAGGIO 26 (raggio 15 m)							
Classi	N. piante cerro ADS	N. piante farnetto ADS	N. piante/ha farnetto e cerro	Area basimetrica ADS (m ²)	Area basimetrica/ha (m ² /ha)	Provvigione ADS (m ³)	Provvigione/ha ADS (m ³ /ha)
5	0	0	0	0,000	0,000	0,000	0,000
10	12	43	778	0,432	6,114	3,434	48,612
15	19	29	679	0,848	12,006	5,837	82,624
20	0	1	14	0,031	0,445	0,276	3,907
25	0	0	0	0,000	0,000	0,000	0,000
30	0	0	0	0,000	0,000	0,000	0,000
35	0	0	0	0,000	0,000	0,000	0,000
40	0	0	0	0,000	0,000	0,000	0,000
45	0	0	0	0,000	0,000	0,000	0,000
50	0	0	0	0,000	0,000	0,000	0,000
55	0	0	0	0,000	0,000	0,000	0,000
60	0	0	0	0,000	0,000	0,000	0,000
65	0	0	0	0,000	0,000	0,000	0,000
70	0	0	0	0,000	0,000	0,000	0,000
Totale	31	73	1472	1,312	18,565	9,548	135,143



Area basimetrica media (m²)	0,01261
Diametro medio (cm)	12,67

PARTICELLA FORESTALE N.7

AREA DI SAGGIO 14 (raggio 20 m)							
Classi	N. piante cerro ADS	N. piante farnetto ADS	N. piante roverella ADS	Area basimetrica ADS (m ²)	Area basimetrica/ha (m ² /ha)	Provvigione ADS (m ³)	Provvigione/ha ADS (m ³ /ha)
5	0	0	0	0,000	0,000	0,000	0,000
10	0	0	0	0,000	0,000	0,000	0,000
15	0	0	0	0,000	0,000	0,000	0,000
20	0	0	0	0,000	0,000	0,000	0,000
25	0	1	0	0,049	0,391	0,372	2,961
30	2	1	0	0,212	1,688	1,927	15,339
35	3	1	1	0,481	3,830	4,208	33,504
40	7	1	0	1,005	8,004	7,191	57,255
45	0	0	0	0,000	0,000	0,000	0,000
50	1	0	0	0,196	1,563	2,058	16,386
55	0	0	0	0,000	0,000	0,000	0,000
60	0	0	0	0,000	0,000	0,000	0,000
65	0	0	0	0,000	0,000	0,000	0,000
70	0	0	0	0,000	0,000	0,000	0,000
Totale	13	4	1	1,944	15,477	15,756	125,445

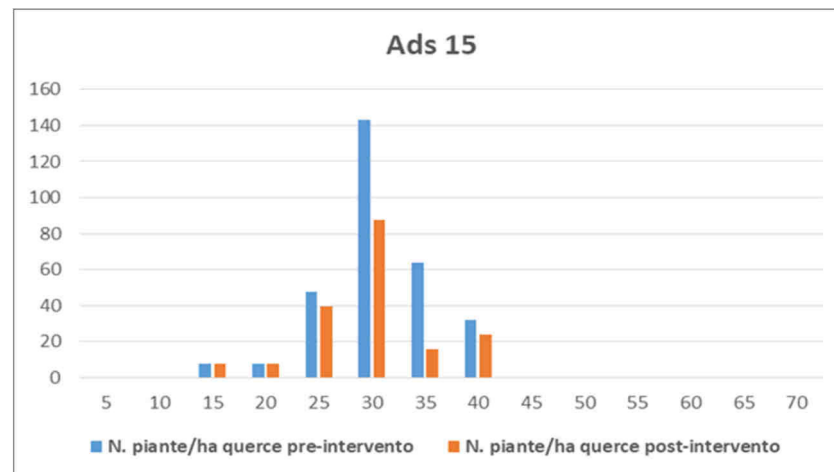


Area basimetrica media (m²)	0,10799
Diametro medio (cm)	37,08

PARTICELLA FORESTALE N.7

AREA DI SAGGIO 15 (raggio 20 m) - dimostrativa

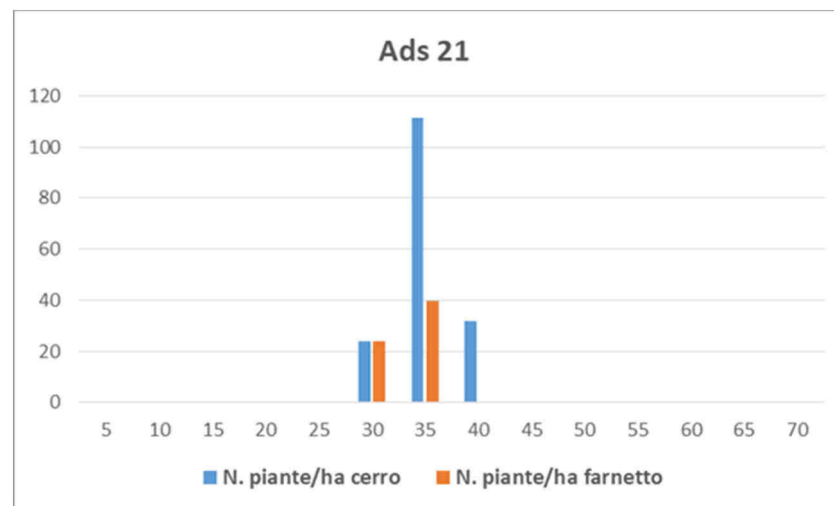
Classi	N. piante cerro ADS	N. piante farnetto ADS	N. piante/ha querce pre-intervento	N. piante/ha querce post-intervento	Area basimetrica ADS (m ²)	Area basimetrica/ha (m ² /ha)	Provvigione ADS (m ³)	Provvigione/ha ADS (m ³ /ha)	Ripresa simulazione prelievo (m ³ /ha)
5	0	0	0	0	0,00	0,00	0,00	0,00	0,00
10	0	0	0	0	0,00	0,00	0,00	0,00	0,00
15	0	1	8	8	0,02	0,14	0,09	0,75	0,00
20	1	0	8	8	0,03	0,25	0,22	1,76	0,00
25	5	1	48	40	0,29	2,34	2,12	16,89	0,00
30	12	6	143	88	1,27	10,13	12,52	99,66	2,96
35	7	1	64	16	0,77	6,13	8,24	65,63	34,04
40	3	1	32	24	0,50	4,00	3,53	28,09	43,70
45	0	0	0	0	0,00	0,00	0,00	0,00	0,00
50	0	0	0	0	0,00	0,00	0,00	0,00	0,00
55	0	0	0	0	0,00	0,00	0,00	0,00	0,00
60	0	0	0	0	0,00	0,00	0,00	0,00	0,00
65	0	0	0	0	0,00	0,00	0,00	0,00	0,00
70	0	0	0	0	0,00	0,00	0,00	0,00	0,00
Totale	28	10	303	183	2,89	23,00	26,73	212,78	80,70



Area basimetrica media (m²)	0,08
Diametro medio (cm)	31,11

AREA DI SAGGIO 21 (raggio 20 m)

Classi	N. piante cerro ADS	N. piante farnetto ADS	N. piante/ha farnetto e cerro	Area basimetrica ADS (m ²)	Area basimetrica/ha (m ² /ha)	Provvigione ADS (m ³)	Provvigione/ha ADS (m ³ /ha)
5	0	0	0	0,000	0,000	0,000	0,000
10	0	0	0	0,000	0,000	0,000	0,000
15	0	0	0	0,000	0,000	0,000	0,000
20	0	0	0	0,000	0,000	0,000	0,000
25	0	0	0	0,000	0,000	0,000	0,000
30	3	3	48	0,424	3,377	5,317	42,332
35	14	5	151	1,828	14,554	14,938	118,930
40	4	0	32	0,503	4,002	4,042	32,180
45	0	0	0	0,000	0,000	0,000	0,000
50	0	0	0	0,000	0,000	0,000	0,000
55	0	0	0	0,000	0,000	0,000	0,000
60	0	0	0	0,000	0,000	0,000	0,000
65	0	0	0	0,000	0,000	0,000	0,000
70	0	0	0	0,000	0,000	0,000	0,000
Totale	21	8	231	2,755	21,933	24,296	193,442

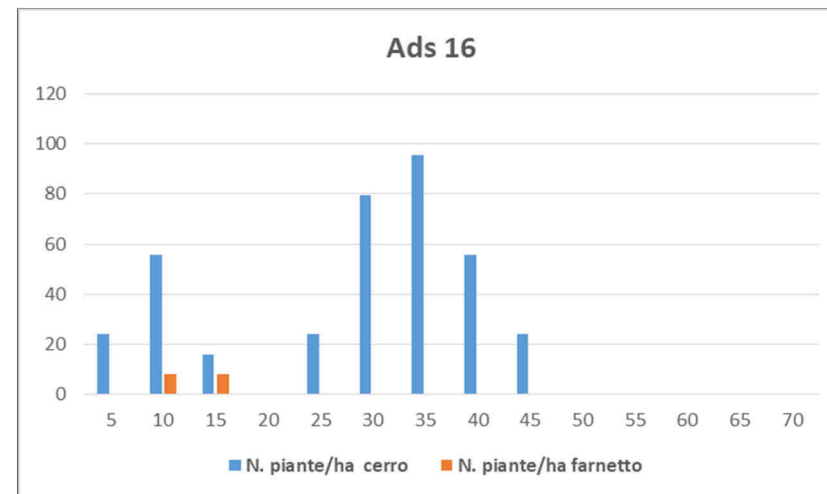


Area basimetrica media (m²)	0,0950
Diametro medio (cm)	34,78

PARTICELLA FORESTALE N.8

AREA DI SAGGIO 16 (raggio 20 m)

Classi	N. piante cerro ADS	N. piante farnetto ADS	N. piante/ha farnetto e cerro	Area basimetrica ADS (m ²)	Area basimetrica/ha (m ² /ha)	Provvigione ADS (m ³)	Provvigione/ha ADS (m ³ /ha)
5	3	0	24	0,006	0,047	0,070	0,555
10	7	1	64	0,063	0,500	0,447	3,559
15	2	1	24	0,053	0,422	0,374	2,977
20	0	0	0	0,000	0,000	0,000	0,000
25	3	0	24	0,147	1,172	1,450	11,545
30	10	0	80	0,707	5,628	5,920	47,133
35	12	0	96	1,155	9,192	10,344	82,353
40	7	0	56	0,880	7,004	8,222	65,465
45	3	0	24	0,477	3,799	4,721	37,584
50	0	0	0	0,000	0,000	0,000	0,000
55	0	0	0	0,000	0,000	0,000	0,000
60	0	0	0	0,000	0,000	0,000	0,000
65	0	0	0	0,000	0,000	0,000	0,000
70	0	0	0	0,000	0,000	0,000	0,000
Totale	47	2	390	3,487	27,764	31,547	251,170



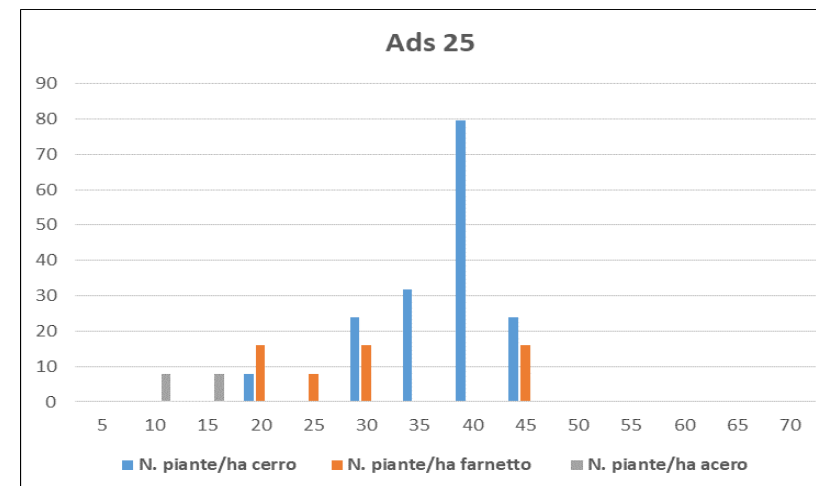
Area basimetrica media (m²) **0,07117**

Diametro medio (cm) **30,17**

PARTICELLA FORESTALE N.9

AREA DI SAGGIO 25 (raggio 20 m)

Classi	N. piante cerro ADS	N. piante farnetto ADS	N. piante Acero ADS	Area basimetrica ADS (m ²)	Area basimetrica/ha (m ² /ha)	Provvigione ADS (m ³)	Provvigione/ha ADS (m ³ /ha)
5	0	0	0	0,000	0,000	0,000	0,000
10	0	0	1	0,008	0,063	0,078	0,625
15	0	0	1	0,018	0,141	0,094	0,749
20	1	2	0	0,094	0,750	0,722	5,750
25	0	1	0	0,049	0,391	0,372	2,960
30	3	2	0	0,353	2,814	2,358	18,775
35	4	0	0	0,385	3,064	3,663	29,164
40	10	0	0	1,257	10,005	9,580	76,271
45	3	2	0	0,795	6,331	10,566	84,122
50	0	0	0	0,000	0,000	0,000	0,000
55	0	0	0	0,000	0,000	0,000	0,000
60	0	0	0	0,000	0,000	0,000	0,000
65	0	0	0	0,000	0,000	0,000	0,000
70	0	0	0	0,000	0,000	0,000	0,000
Totale	21	7	2	2,959	23,559	27,433	218,416



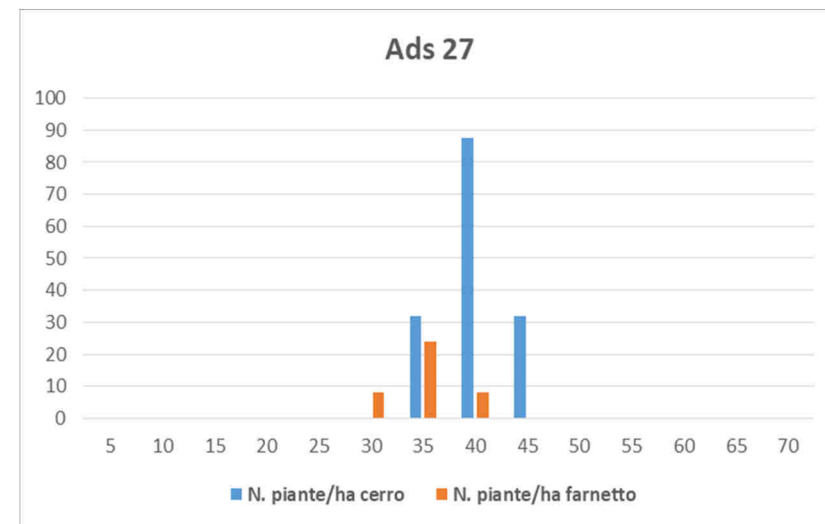
Area basimetrica media (m²) **0,09863**

Diametro medio (cm) **35,44**

PARTICELLA FORESTALE N.10

AREA DI SAGGIO 27 (raggio 20 m)

Classi	N. piante cerro ADS	N. piante farnetto ADS	Area basimetrica ADS (m ²)	Area basimetrica/ha (m ² /ha)	Provvigione ADS (m ³)	Provvigione/ha ADS (m ³ /ha)
5	0	0	0,000	0,000	0,000	0,000
10	0	0	0,000	0,000	0,000	0,000
15	0	0	0,000	0,000	0,000	0,000
20	0	0	0,000	0,000	0,000	0,000
25	0	0	0,000	0,000	0,000	0,000
30	0	1	0,071	0,563	0,657	5,230
35	4	3	0,673	5,362	7,051	56,142
40	11	1	1,508	12,006	12,212	97,231
45	4	0	0,636	5,065	5,777	45,998
50	0	0	0,000	0,000	0,000	0,000
55	0	0	0,000	0,000	0,000	0,000
60	0	0	0,000	0,000	0,000	0,000
65	0	0	0,000	0,000	0,000	0,000
70	0	0	0,000	0,000	0,000	0,000
Totale	19	5	2,888	22,996	25,698	204,601

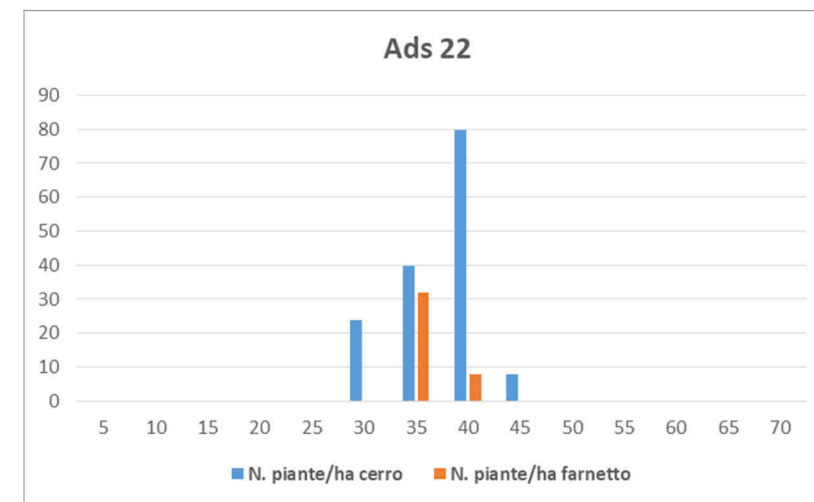


Area basimetrica media (m²)	0,1203
Diametro medio (cm)	39,15

PARTICELLA FORESTALE N.11

AREA DI SAGGIO 22 (raggio 20 m)

Classi	N. piante cerro ADS	N. piante farnetto ADS	N. piante/ha farnetto e cerro	Area basimetrica ADS (m ²)	Area basimetrica /ha (m ² /ha)	Provvigione ADS (m ³)	Provvigione /ha ADS (m ³ /ha)
5	0	0	0	0,000	0,000	0,000	0,000
10	0	0	0	0,000	0,000	0,000	0,000
15	0	0	0	0,000	0,000	0,000	0,000
20	0	0	0	0,000	0,000	0,000	0,000
25	0	0	0	0,000	0,000	0,000	0,000
30	3	0	24	0,212	1,688	2,067	16,455
35	5	4	72	0,866	6,894	7,971	63,463
40	10	1	88	1,382	11,006	2,317	18,449
45	1	0	8	0,159	1,266	1,497	11,921
50	0	0	0	0,000	0,000	0,000	0,000
55	0	0	0	0,000	0,000	0,000	0,000
60	0	0	0	0,000	0,000	0,000	0,000
65	0	0	0	0,000	0,000	0,000	0,000
70	0	0	0	0,000	0,000	0,000	0,000
Totale	19	5	191	2,619	20,854	13,852	110,288

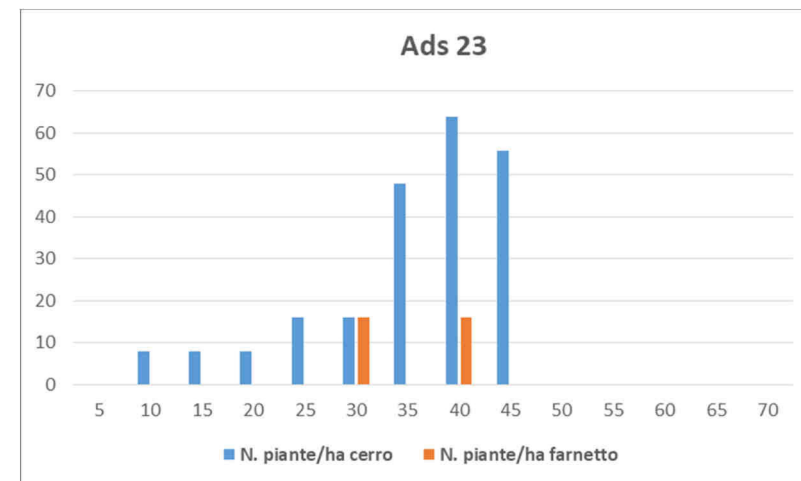


Area basimetrica media (m²)	0,10914
Diametro medio (cm)	37,28

PARTICELLA FORESTALE N.11

AREA DI SAGGIO 23 (raggio 20 m)

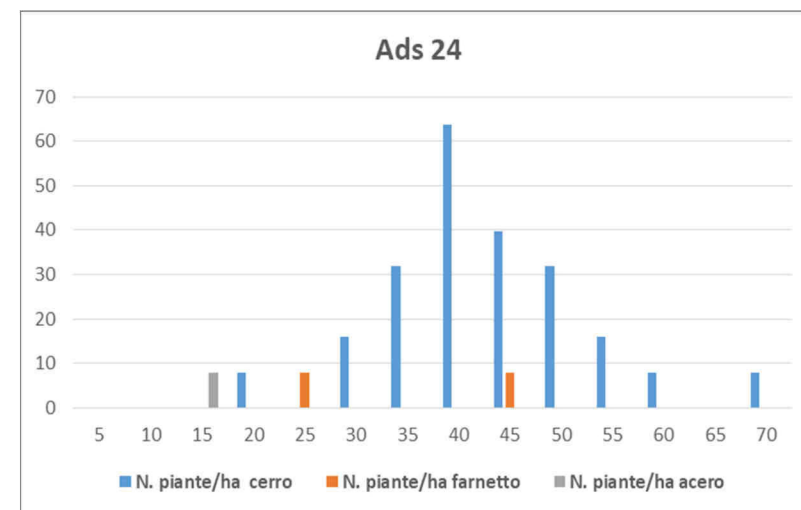
Classi	N. piante cerro ADS	N. piante farnetto ADS	Area basimetrica ADS (m ²)	Area basimetrica/ha (m ² /ha)	Provvigione ADS (m ³)	Provvigione/ha ADS (m ³ /ha)
5	0	0	0,000	0,000	0,000	0,000
10	1	0	0,008	0,063	0,067	0,536
15	1	0	0,018	0,141	0,097	0,772
20	1	0	0,031	0,250	0,275	2,192
25	2	0	0,098	0,782	0,843	6,714
30	2	2	0,283	2,251	2,394	19,059
35	6	0	0,577	4,596	5,018	39,953
40	8	2	1,257	10,005	11,386	90,651
45	7	0	1,113	8,864	9,580	76,273
50	0	0	0,000	0,000	0,000	0,000
55	0	0	0,000	0,000	0,000	0,000
60	0	0	0,000	0,000	0,000	0,000
65	0	0	0,000	0,000	0,000	0,000
70	0	0	0,000	0,000	0,000	0,000
Totale	28	4	3,385	26,951	29,660	236,150



Area basimetrica media (m²)	0,10578
Diametro medio (cm)	36,70

AREA DI SAGGIO 24 (raggio 20 m)

Classi	N. piante cerro ADS	N. piante farnetto ADS	N. piante Acero ADS	N. piante/ha acero	Area basimetrica ADS (m ²)	Area basimetrica/ha (m ² /ha)	Provvigione ADS (m ³)	Provvigione/ha ADS (m ³ /ha)
5	0	0	0	0	0,000	0,000	0,000	0,000
10	0	0	0	0	0,000	0,000	0,000	0,000
15	0	0	1	8	0,018	0,141	0,097	0,772
20	1	0	0	0	0,031	0,250	0,197	1,568
25	0	1	0	0	0,049	0,391	0,368	2,930
30	2	0	0	0	0,141	1,126	1,111	8,849
35	4	0	0	0	0,385	3,064	3,548	28,250
40	8	0	0	0	1,005	8,004	9,225	73,444
45	5	1	0	0	0,954	7,598	8,690	69,188
50	4	0	0	0	0,785	6,253	7,365	58,635
55	2	0	0	0	0,475	3,783	4,598	36,606
60	1	0	0	0	0,283	2,251	2,667	21,233
65	0	0	0	0	0,000	0,000	0,000	0,000
70	1	0	0	0	0,385	3,064	3,714	29,573
Totale	28	2	1	8	4,512	35,924	41,580	331,047

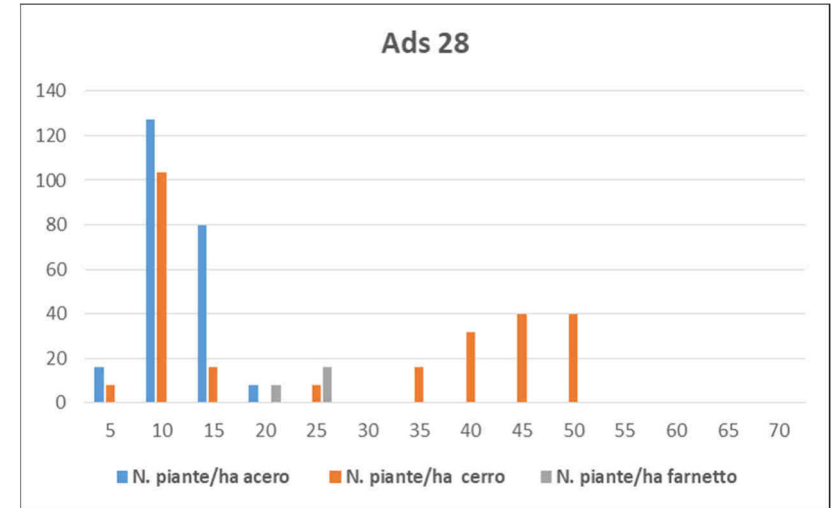


Area basimetrica media (m²)	0,14555
Diametro medio (cm)	43,05

PARTICELLA FORESTALE N.11

AREA DI SAGGIO 28 (raggio 20 m)

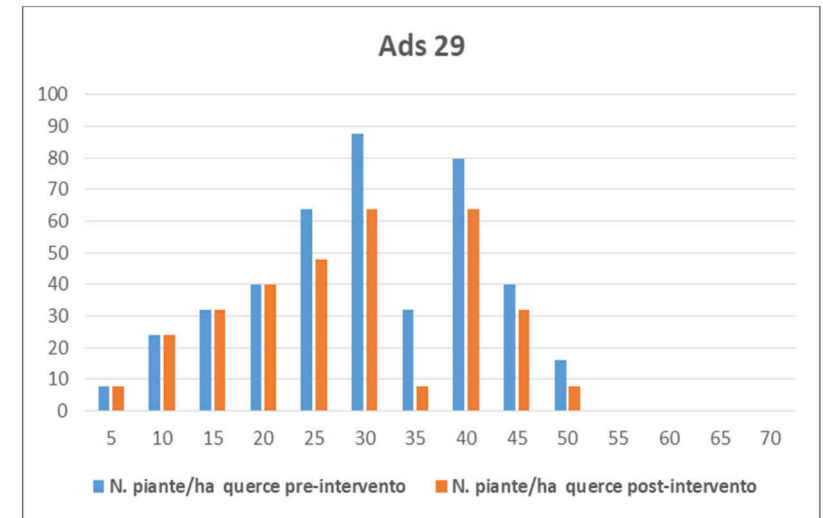
Classi	N. piante cerro ADS	N. piante farnetto ADS	N. piante acero ADS	Area basimetrica ADS (m ²)	Area basimetrica /ha (m ² /ha)	Provvigione ADS (m ³)	Provvigione/ha ADS (m ³ /ha)
5	1	0	2	0,006	0,047	0,023	0,185
10	13	0	16	0,228	1,813	0,756	6,022
15	2	0	10	0,212	1,688	0,384	3,053
20	0	1	1	0,063	0,500	0,195	1,556
25	1	2	0	0,147	1,172	2,010	16,000
30	0	0	0	0,000	0,000	0,000	0,000
35	2	0	0	0,192	1,532	1,666	13,263
40	4	0	0	0,503	4,002	4,560	36,307
45	5	0	0	0,795	6,331	7,940	63,216
50	5	0	0	0,982	7,816	14,147	112,638
55	0	0	0	0,000	0,000	0,000	0,000
60	0	0	0	0,000	0,000	0,000	0,000
65	0	0	0	0,000	0,000	0,000	0,000
70	0	0	0	0,000	0,000	0,000	0,000
Totale	33	3	29	3,128	24,903	31,682	252,241



Area basimetrica media (m²)	0,04812
Diametro medio (cm)	24,75

AREE DI SAGGIO 29 (raggio 20 m) - dimostrativa

Classi	N. piante cerro ADS	N. piante farnetto ADS	N. piante/ha querce pre-intervento	N. piante/ha querce post-intervento	Area basimetrica ADS (m ²)	Area basimetrica/ha (m ² /ha)	Provvigione ADS (m ³)	Provvigione/ha ADS (m ³ /ha)	Ripresa simulazione prelievo (m ³ /ha)
5	0	1	8	8	0,00	0,02	0,02	0,19	0,00
10	2	1	24	24	0,02	0,19	0,40	3,22	0,00
15	3	1	32	32	0,07	0,56	0,46	3,69	0,00
20	4	1	40	40	0,16	1,25	1,27	10,14	0,00
25	3	5	64	48	0,39	3,13	3,34	26,60	6,48
30	10	1	88	64	0,78	6,19	6,74	53,65	12,52
35	3	1	32	8	0,38	3,06	3,06	24,34	18,02
40	10	0	80	64	1,26	10,01	12,13	96,56	18,39
45	4	1	40	32	0,80	6,33	7,06	56,21	12,51
50	2	0	16	8	0,39	3,13	3,61	28,77	15,03
55	0	0	0	0	0,00	0,00	0,00	0,00	0,00
60	0	0	0	0	0,00	0,00	0,00	0,00	0,00
65	0	0	0	0	0,00	0,00	0,00	0,00	0,00
70	0	0	0	0	0,00	0,00	0,00	0,00	0,00
Totale	41	12	422	326	4,25	33,86	38,10	303,36	82,95

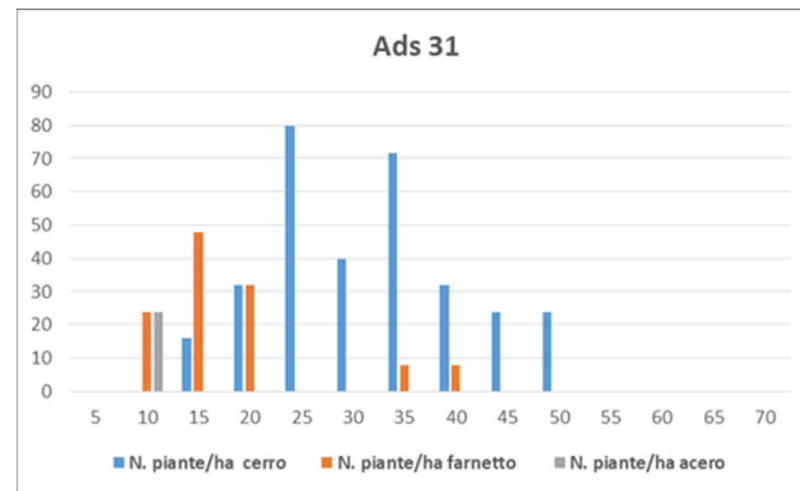


Area basimetrica media (m²)	0,08
Diametro medio (cm)	31,96

PARTICELLA FORESTALE N.12

AREA DI SAGGIO 31 (raggio 20 m)

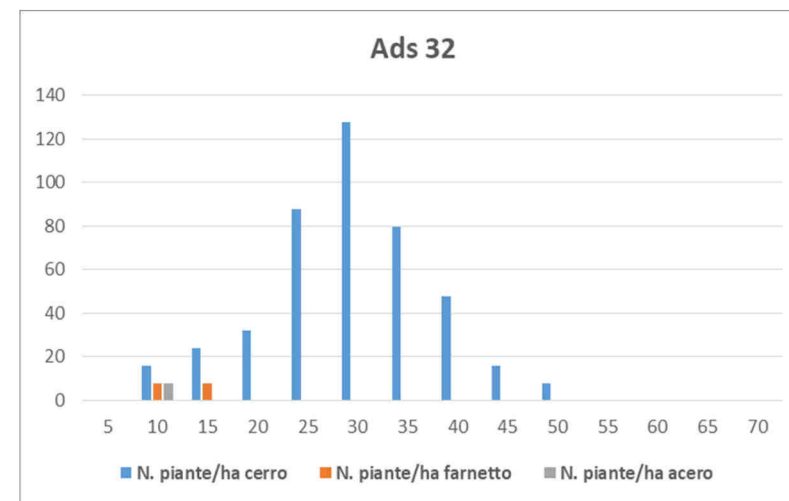
Classi	N. piante cerro ADS	N. piante farnetto ADS	N. piante acero ADS	Area basimetrica ADS (m ²)	Area basimetrica/ha (m ² /ha)	Provvigione ADS (m ³)	Provvigione/ha ADS (m ³ /ha)
5	0	0	0	0,000	0,000	0,000	0,000
10	0	3	3	0,047	0,375	0,285	2,268
15	2	6	0	0,141	1,126	1,009	8,033
20	4	4	0	0,251	2,001	2,074	16,511
25	10	0	0	0,491	3,908	4,129	32,874
30	5	0	0	0,353	2,814	2,930	23,331
35	9	1	0	0,962	7,660	8,403	66,904
40	4	1	0	0,628	5,003	6,877	54,756
45	3	0	0	0,477	3,799	4,357	34,689
50	3	0	0	0,589	4,690	5,666	45,113
55	0	0	0	0,000	0,000	0,000	0,000
60	0	0	0	0,000	0,000	0,000	0,000
65	0	0	0	0,000	0,000	0,000	0,000
70	0	0	0	0,000	0,000	0,000	0,000
Totale	40	15	3	3,941	31,375	35,731	284,479



Area basimetrica media (m²)	0,06
Diametro medio (cm)	29,41

AREA DI SAGGIO 32 (raggio 20 m)

Classi	N. piante cerro ADS	N. piante farnetto ADS	N. piante acero ADS	Area basimetrica ADS (m ²)	Area basimetrica/ha (m ² /ha)	Provvigione ADS (m ³)	Provvigione/ha ADS (m ³ /ha)
5	0	0	0	0,000	0,000	0,000	0,000
10	2	1	1	0,031	0,250	0,178	1,416
15	3	1	0	0,071	0,563	0,546	4,346
20	4	0	0	0,126	1,001	0,998	7,948
25	11	0	0	0,540	4,299	4,630	36,865
30	16	0	0	1,131	9,005	9,795	77,989
35	10	0	0	0,962	7,660	8,829	70,292
40	6	0	0	0,754	6,003	7,001	55,741
45	2	0	0	0,318	2,533	2,850	22,691
50	1	0	0	0,196	1,563	1,806	14,379
55	0	0	0	0,000	0,000	0,000	0,000
60	0	0	0	0,000	0,000	0,000	0,000
65	0	0	0	0,000	0,000	0,000	0,000
70	0	0	0	0,000	0,000	0,000	0,000
Totale	55	2	1	4,129	32,876	36,633	291,667

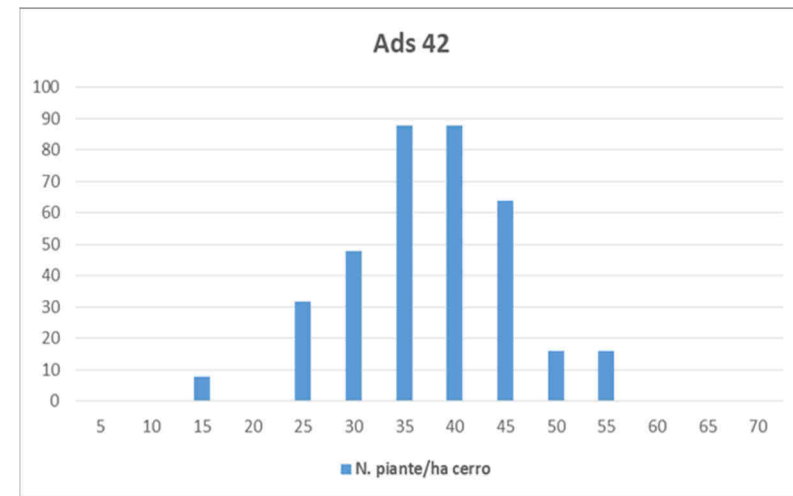


Area basimetrica media (m²)	0,07119
Diametro medio (cm)	30,11

PARTICELLA FORESTALE N.12

AREA DI SAGGIO 42 (raggio 20 m)

Classi	N. piante cerro ADS	N. piante/ha cerro	Area basimetrica ADS (m ²)	Area basimetrica/ha (m ² /ha)	Provvigione ADS (m ³)	Provvigione/ha ADS (m ³ /ha)
5	0	0	0,000	0,000	0,000	0,000
10	0	0	0,000	0,000	0,000	0,000
15	1	8	0,018	0,141	0,150	1,195
20	0	0	0,000	0,000	0,000	0,000
25	4	32	0,196	1,563	1,746	13,898
30	6	48	0,424	3,377	3,768	29,998
35	11	88	1,058	8,426	8,502	67,688
40	11	88	1,382	11,006	12,085	96,216
45	8	64	1,272	10,130	11,989	95,451
50	2	16	0,393	3,127	5,419	43,148
55	2	16	0,475	3,783	4,292	34,169
60	0	0	0,000	0,000	0,000	0,000
65	0	0	0,000	0,000	0,000	0,000
70	0	0	0,000	0,000	0,000	0,000
Totale	45	358	5,219	41,552	47,949	381,762

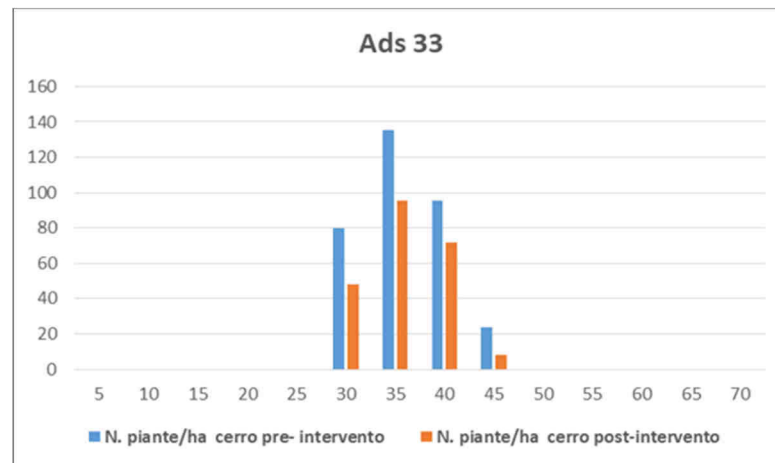


Area basimetrica media (m²)	0,1160
Diametro medio (cm)	38,4280

PARTICELLA FORESTALE N.13

AREA DI SAGGIO 33 (raggio 20 m) - dimostrativa

Classi	N. piante cerro ADS	N. piante/ha querce pre-intervento	N. piante/ha querce prelievo	N. piante/ha querce post-intervento	Area basimetrica ADS (m ²)	Area basimetrica/ha (m ² /ha)	Provvigione ADS (m ³)	Provvigione/ha ADS (m ³ /ha)	Ripresa simulazione prelievo (m ³ /ha)
5	0	0	0	0	0,00	0,00	0,00	0,00	0,00
10	0	0	0	0	0,00	0,00	0,00	0,00	0,00
15	0	0	0	0	0,00	0,00	0,00	0,00	0,00
20	0	0	0	0	0,00	0,00	0,00	0,00	0,00
25	0	0	0	0	0,00	0,00	0,00	0,00	19,45
30	10	80	32	48	0,71	5,63	7,10	56,50	34,22
35	17	135	40	96	1,64	13,02	14,70	117,08	24,63
40	12	96	24	72	1,51	12,01	13,57	108,04	22,69
45	3	24	16	8	0,48	3,80	4,72	37,58	0,00
50	0	0	0	0	0,00	0,00	0,00	0,00	0,00
55	0	0	0	0	0,00	0,00	0,00	0,00	0,00
60	0	0	0	0	0,00	0,00	0,00	0,00	0,00
65	0	0	0	0	0,00	0,00	0,00	0,00	0,00
70	0	0	0	0	0,00	0,00	0,00	0,00	0,00
Totale	42	334	111	223	4,33	34,45	40,09	319,20	100,98

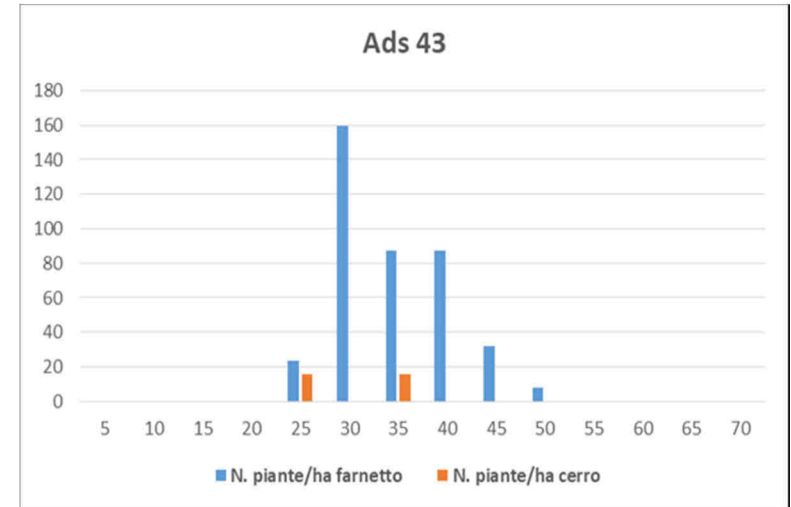


Area basimetrica media (m²)	0,1030
Diametro medio (cm)	36,22

PARTICELLA FORESTALE N.13

AREA DI SAGGIO 43 (raggio 20 m)

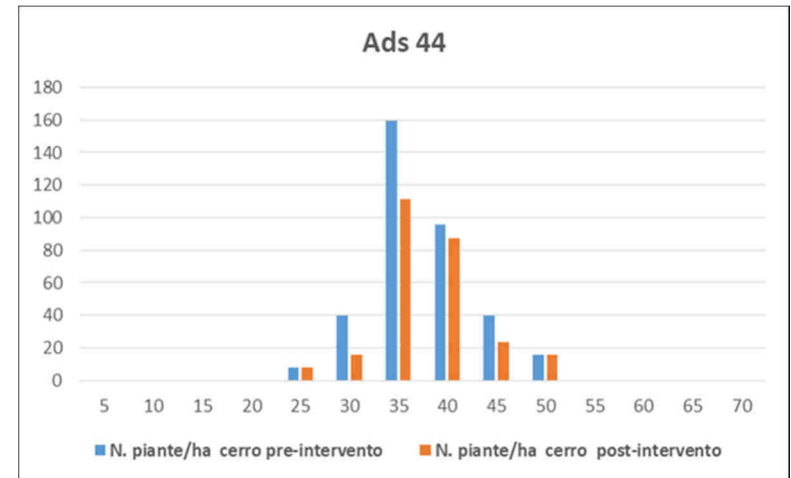
Classi	N. piante farnetto ADS	N. piante cerro ADS	N. piante/ha querce	Area basimetrica ADS (m ²)	Area basimetrica /ha (m ² /ha)	Provvigione ADS (m ³)	Provvigione/ha ADS (m ³ /ha)
5	0	0	0	0,000	0,000	0,000	0,000
10	0	0	0	0,000	0,000	0,000	0,000
15	0	0	0	0,000	0,000	0,000	0,000
20	0	0	0	0,000	0,000	0,276	2,197
25	3	2	40	0,245	1,954	2,002	15,943
30	20	0	159	1,414	11,256	12,654	100,750
35	11	2	104	1,251	9,958	10,979	87,412
40	11	0	88	1,382	11,006	11,773	93,732
45	4	0	32	0,636	5,065	7,278	57,948
50	1	0	8	0,196	1,563	1,726	13,740
55	0	0	0	0,000	0,000	0,000	0,000
60	0	0	0	0,000	0,000	0,000	0,000
65	0	0	0	0,000	0,000	0,000	0,000
70	0	0	0	0,000	0,000	0,000	0,000
Totale	50	4	430	5,125	40,802	46,69	371,722



Area basimetrica media (m²)	0,0949
Diametro medio (cm)	34,76

AREA DI SAGGIO 44 (raggio 20 m) - dimostrativa

Classi	N. piante cerro ADS	N. piante/ha cerro pre-intervento	N. piante/ha cerro prelievo	N. piante/ha cerro post-intervento	Area basimetrica/ha (m ² /ha)	Provvigione/ha ADS (m ³ /ha)	Ripresa simulazione prelievo (m ³ /ha)
5	0	0	0	0	0,00	0,00	0,00
10	0	0	0	0	0,00	0,00	0,00
15	0	0	0	0	0,00	0,00	0,00
20	0	0	0	0	0,00	0,00	0,00
25	1	8	0	8	0,39	3,85	0,00
30	5	40	24	16	2,81	24,71	14,59
35	20	159	48	111	15,32	138,79	41,06
40	12	96	8	88	12,01	108,45	8,69
45	5	40	16	24	6,33	57,34	0,00
50	2	16	0	16	3,13	29,41	0,00
55	0	0	0	0	0,00	0,00	0,00
60	0	0	0	0	0,00	0,00	0,00
65	0	0	0	0	0,00	0,00	0,00
70	0	0	0	0	0,00	0,00	0,00
Totale	45	358	96	263	39,99	362,56	64,34

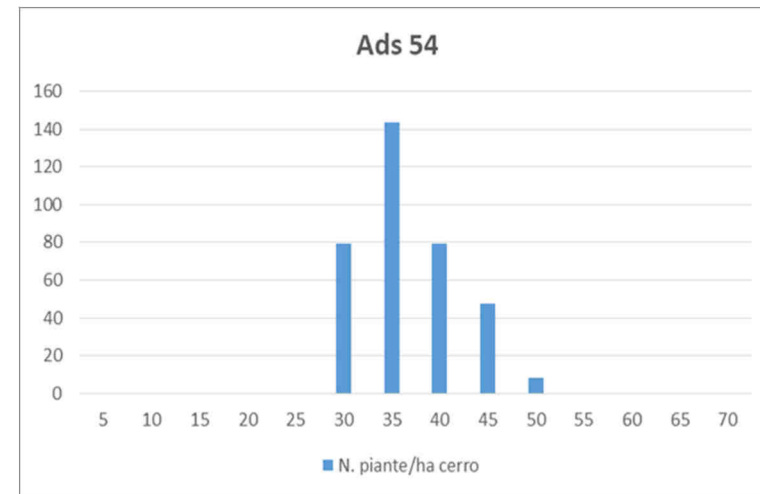


Area basimetrica media (m²)	0,1116
Diametro medio (cm)	34,76

PARTICELLA FORESTALE N.13

AREA DI SAGGIO 54 (raggio 20 m)

Classi	N. piante cerro ADS	N. piante/ha cerro	Area basimetrica ADS (m ²)	Area basimetrica/ha (m ² /ha)	Provvigione ADS (m ³)	Provvigione/ha ADS (m ³ /ha)
5	0	0	0,000	0,000	0,000	0,000
10	0	0	0,000	0,000	0,000	0,000
15	0	0	0,000	0,000	0,000	0,000
20	0	0	0,000	0,000	0,000	0,000
25	0	0	0,000	0,000	0,000	0,000
30	10	80	0,707	5,628	6,160	49,042
35	18	143	1,732	13,788	15,360	122,294
40	10	80	1,257	10,005	11,135	88,654
45	6	48	0,954	7,598	8,350	66,484
50	1	8	0,196	1,563	1,724	13,728
55	0	0	0,000	0,000	0,000	0,000
60	0	0	0,000	0,000	0,000	0,000
65	0	0	0,000	0,000	0,000	0,000
70	0	0	0,000	0,000	0,000	0,000
Totale	45	358	4,846	38,582	42,729	340,202



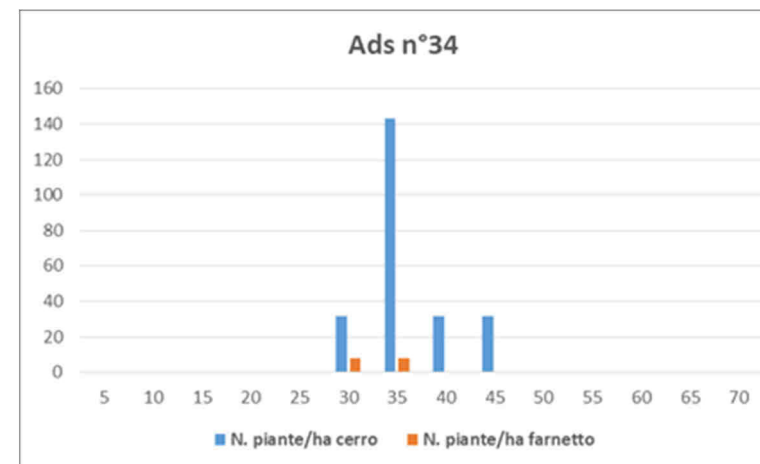
Area basimetrica media (m²) **0,10769**

Diametro medio (cm) **37,03**

PARTICELLA FORESTALE N.14

AREA DI SAGGIO 34 (raggio 20 m)

Classi	N. piante cerro ADS	N. piante farnetto ADS	N. piante/ha farnetto e cerro	Area basimetrica ADS (m ²)	Area basimetrica/ha (m ² /ha)	Provvigione ADS (m ³)	Provvigione/ha ADS (m ³ /ha)
5	0	0	0	0,000	0,000	0,000	0,000
10	0	0	0	0,000	0,000	0,000	0,000
15	0	0	0	0,000	0,000	0,000	0,000
20	0	0	0	0,000	0,000	0,000	0,000
25	0	0	0	0,000	0,000	0,000	0,000
30	4	1	40	0,353	2,814	3,335	26,549
35	18	1	151	1,828	14,554	16,739	133,271
40	4	0	32	0,503	4,002	4,497	35,807
45	4	0	32	0,636	5,065	5,706	45,427
50	0	0	0	0,000	0,000	0,000	0,000
55	0	0	0	0,000	0,000	0,000	0,000
60	0	0	0	0,000	0,000	0,000	0,000
65	0	0	0	0,000	0,000	0,000	0,000
70	0	0	0	0,000	0,000	0,000	0,000
Totale	30	2	255	3,320	26,435	30,276	241,054



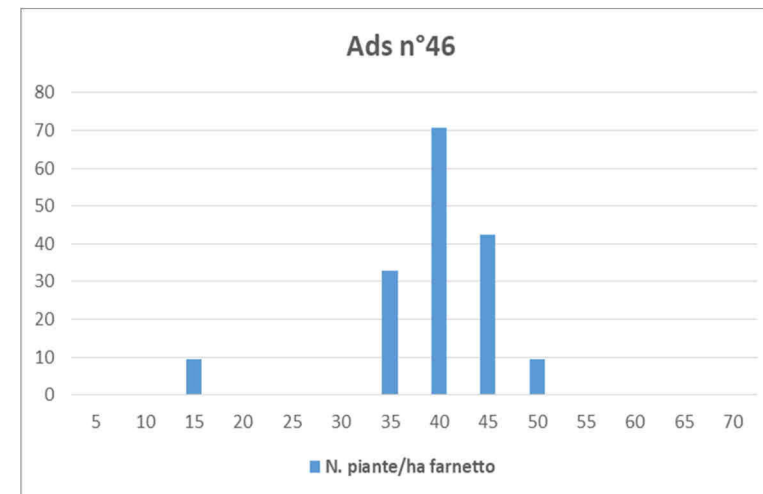
Area basimetrica media (m²) **0,10376**

Diametro medio (cm) **36,35**

PARTICELLA FORESTALE N.14

AREA DI SAGGIO 46 (raggio 26 m)

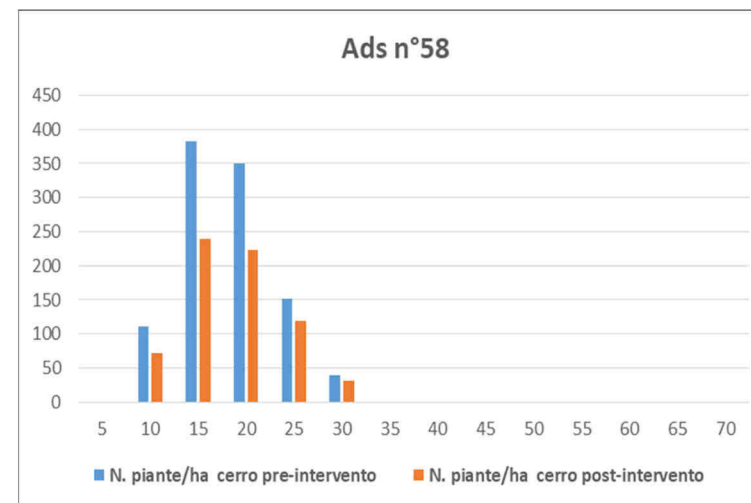
Classi	N. piante farnetto ADS	N. piante/ha farnetto	Area basimetrica ADS (m ²)	Area basimetrica/ha (m ² /ha)	Provvigione ADS (m ³)	Provvigione/ha ADS (m ³ /ha)
5	0	0	0,000	0,000	0,000	0,000
10	0	0	0,000	0,000	0,031	0,148
15	2	9	0,035	0,167	0,188	0,886
20	0	0	0,000	0,000	0,000	0,000
25	0	0	0,000	0,000	0,000	0,000
30	0	0	0,000	0,000	0,000	0,000
35	7	33	0,673	3,173	6,352	29,926
40	15	71	1,885	8,880	17,027	80,215
45	9	42	1,431	6,743	13,122	61,820
50	2	9	0,393	1,850	3,860	18,184
55	0	0	0,000	0,000	0,000	0,000
60	0	0	0,000	0,000	0,000	0,000
65	0	0	0,000	0,000	0,000	0,000
70	0	0	0,000	0,000	0,000	0,000
Totale	35	165	4,418	20,813	40,580	191,179



Area basimetrica media (m²)	0,1262
Diametro medio (cm)	40,09

AREA DI SAGGIO 58 (raggio 20 m) - dimostrativa

Classi	N. piante cerro ADS	N. piante/ha cerro pre- intervento	N. piante/ha cerro prelievo	N. piante/ha cerro post- intervento	Area basimetrica ADS (m ²)	Area basimetrica /ha (m ² /ha)	Provvigione ADS (m ³)	Provvigione/ha ADS (m ³ /ha)	Ripresa simulazione prelievo (m ³ /ha)
5	0	0	0	0	0,00	0,00	0,00	0,00	0,00
10	14	111	40	72	0,11	0,88	0,89	7,12	2,07
15	48	382	143	239	0,85	6,75	6,74	53,69	18,60
20	44	350	127	223	1,38	11,01	10,60	84,43	31,52
25	19	151	32	119	0,93	7,43	7,49	59,65	12,97
30	5	40	8	32	0,35	2,81	2,84	22,58	4,86
35	0	0	0	0	0,00	0,00	0,00	0,00	0,00
40	0	0	0	0	0,00	0,00	0,00	0,00	0,00
45	0	0	0	0	0,00	0,00	0,00	0,00	0,00
50	0	0	0	0	0,00	0,00	0,00	0,00	0,00
55	0	0	0	0	0,00	0,00	0,00	0,00	0,00
60	0	0	0	0	0,00	0,00	0,00	0,00	0,00
65	0	0	0	0	0,00	0,00	0,00	0,00	0,00
70	0	0	0	0	0,00	0,00	0,00	0,00	0,00
Totale	130	1035	350	685	3,63	28,87	28,57	227,47	70,02

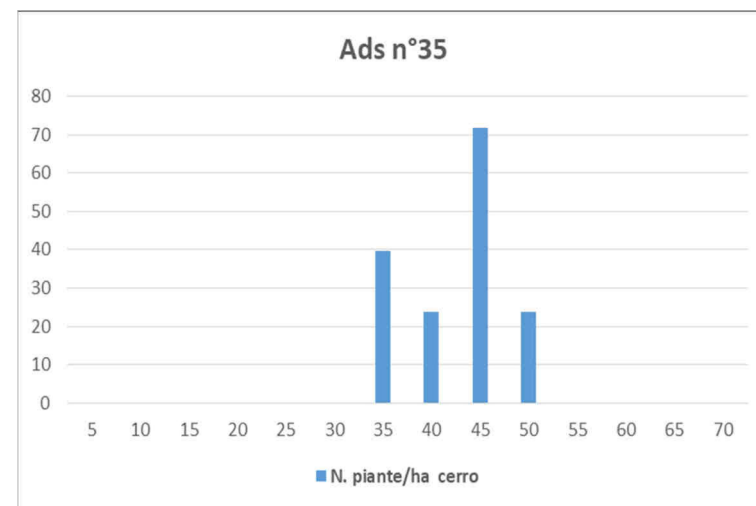


Area basimetrica media (m²)	0,0279
Diametro medio (cm)	18,85

PARTICELLA FORESTALE N.15

AREA DI SAGGIO 35 (raggio 20 m)

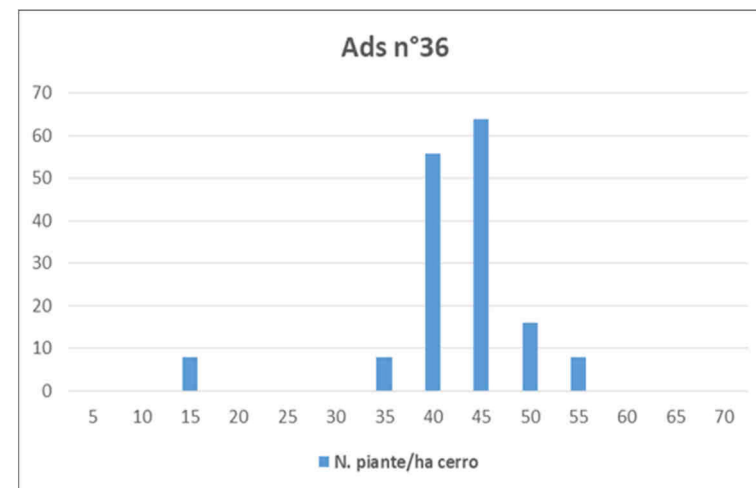
Classi	N. piante cerro ADS	N. piante/ha cerro	Area basimetrica ADS (m ²)	Area basimetrica/ha (m ² /ha)	Provvigione ADS (m ³)	Provvigione/ha ADS (m ³ /ha)
5	0	0	0,000	0,000	0,000	0,000
10	0	0	0,000	0,000	0,000	0,000
15	0	0	0,000	0,000	0,000	0,000
20	0	0	0,000	0,000	0,000	0,000
25	0	0	0,000	0,000	0,000	0,000
30	0	0	0,000	0,000	0,611	4,863
35	5	40	0,481	3,830	4,688	37,328
40	3	24	0,377	3,002	3,340	26,595
45	9	72	1,431	11,396	13,781	109,720
50	3	24	0,589	4,690	5,509	43,864
55	0	0	0,000	0,000	0,000	0,000
60	0	0	0,000	0,000	0,000	0,000
65	0	0	0,000	0,000	0,000	0,000
70	0	0	0,000	0,000	0,000	0,000
Totale	20	159	2,878	22,918	27,930	222,370



Area basimetrica media (m²)	0,1439
Diametro medio (cm)	42,81

AREA DI SAGGIO 36 (raggio 20 m)

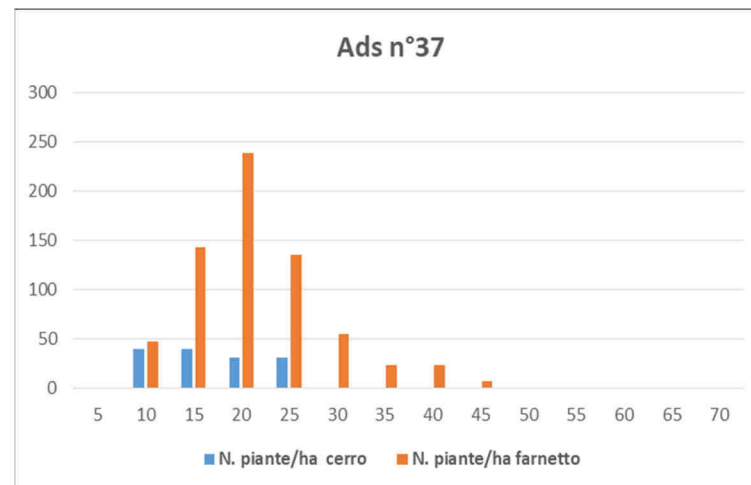
Classi	N. piante cerro ADS	N. piante/ha cerro	Area basimetrica ADS (m ²)	Area basimetrica/ha (m ² /ha)	Provvigione ADS (m ³)	Provvigione/ha ADS (m ³ /ha)
5	0	0	0,000	0,000	0,000	0,000
10	0	0	0,000	0,000	0,000	0,000
15	1	8	0,018	0,141	0,111	0,885
20	0	0	0,000	0,000	0,000	0,000
25	0	0	0,000	0,000	0,000	0,000
30	0	0	0,000	0,000	0,000	0,000
35	1	8	0,096	0,766	0,915	7,284
40	7	56	0,880	7,004	8,413	66,980
45	8	64	1,272	10,130	11,914	94,855
50	2	16	0,393	3,127	3,694	29,412
55	1	8	0,238	1,892	2,146	17,086
60	0	0	0,000	0,000	0,000	0,000
65	0	0	0,000	0,000	0,000	0,000
70	0	0	0,000	0,000	0,000	0,000
Totale	20	159	2,896	23,059	27,193	216,502



Area basimetrica media (m²)	0,14481
Diametro medio (cm)	42,94

PARTICELLA FORESTALE N.15

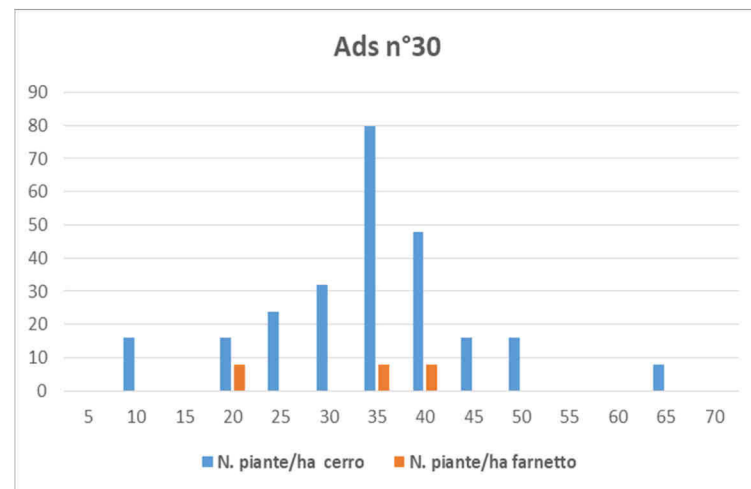
AREA DI SAGGIO 37 (raggio 20 m)							
Classi	N. piante cerro ADS	N. piante farnetto ADS	N. piante/ha farnetto e cerro	Area basimetrica ADS (m ²)	Area basimetrica/ha (m ² /ha)	Provvigione ADS (m ³)	Provvigione/ha ADS (m ³ /ha)
5	0	0	0	0,000	0,000	0,000	0,000
10	5	6	88	0,086	0,688	0,671	5,346
15	5	18	183	0,406	3,236	3,056	24,331
20	4	30	271	1,068	8,504	8,369	66,630
25	4	17	167	1,031	8,207	8,338	66,384
30	0	7	56	0,495	3,939	5,739	45,691
35	0	3	24	0,289	2,298	2,474	19,697
40	0	3	24	0,377	3,002	3,472	27,643
45	0	1	8	0,159	1,266	1,425	11,345
50	0	0	0	0,000	0,000	0,000	0,000
55	0	0	0	0,000	0,000	0,000	0,000
60	0	0	0	0,000	0,000	0,000	0,000
65	0	0	0	0,000	0,000	0,000	0,000
70	0	0	0	0,000	0,000	0,000	0,000
Totale	18	85	820	3,911	31,141	33,543	267,066



Area basimetrica media (m²)	0,03797
Diametro medio (cm)	21,99

PARTICELLA FORESTALE N.16

AREA DI SAGGIO 30 (raggio 20 m)							
Classi	N. piante cerro ADS	N. piante farnetto ADS	N. piante/ha farnetto e cerro	Area basimetrica ADS (m ²)	Area basimetrica/ha (m ² /ha)	Provvigione ADS (m ³)	Provvigione/ha ADS (m ³ /ha)
5	0	0	0	0,000	0,000	0,000	0,000
10	2	0	16	0,016	0,125	0,101	0,805
15	0	0	0	0,000	0,000	0,000	0,000
20	2	1	24	0,094	0,750	0,699	5,561
25	3	0	24	0,147	1,172	0,913	7,270
30	4	0	32	0,283	2,251	2,443	19,449
35	10	1	88	1,058	8,426	7,775	61,900
40	6	1	56	0,880	7,004	7,800	62,102
45	2	0	16	0,318	2,533	2,734	21,768
50	2	0	16	0,393	3,127	3,761	29,942
55	0	0	0	0,000	0,000	0,000	0,000
60	0	0	0	0,000	0,000	0,000	0,000
65	1	0	8	0,332	2,642	3,168	25,220
70	0	0	0	0,000	0,000	0,000	0,000
Totale	32	3	279	3,521	28,030	29,393	234,018

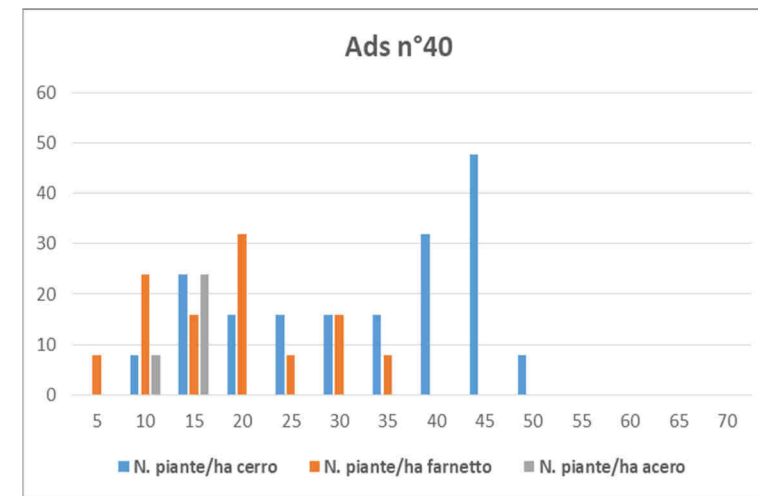


Area basimetrica media (m²)	0,10059
Diametro medio (cm)	35,79

PARTICELLA FORESTALE N.16

AREA DI SAGGIO 40 (raggio 20 m)

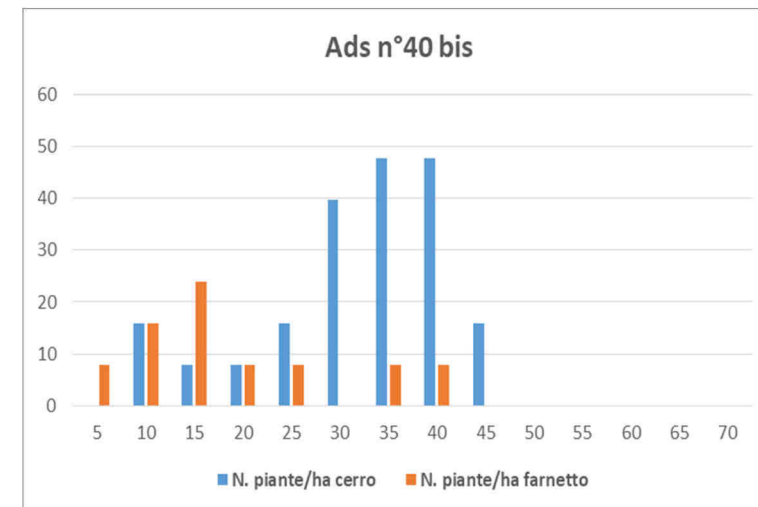
Classi	N. piante cerro ADS	N. piante farnetto ADS	N. piante acero ADS	Area basimetrica ADS (m ²)	Area basimetrica/ha (m ² /ha)	Provvigione ADS (m ³)	Provvigione/ha ADS (m ³ /ha)
5	0	1	0	0,002	0,016	0,023	0,185
10	1	3	1	0,039	0,313	0,313	2,492
15	3	2	3	0,141	1,126	1,104	8,789
20	2	4	0	0,188	1,501	1,356	10,793
25	2	1	0	0,147	1,172	1,374	10,939
30	2	2	0	0,283	2,251	2,320	18,468
35	2	1	0	0,289	2,298	2,747	21,868
40	4	0	0	0,503	4,002	4,564	36,337
45	6	0	0	0,954	7,598	9,144	72,802
50	1	0	0	0,196	1,563	1,972	15,701
55	0	0	0	0,000	0,000	0,000	0,000
60	0	0	0	0,000	0,000	0,000	0,000
65	0	0	0	0,000	0,000	0,000	0,000
70	0	0	0	0,000	0,000	0,000	0,000
Totale	23	14	4	2,743	21,839	24,916	198,376



Area basimetrica media (m²)	0,06690
Diametro medio (cm)	29,79

AREA DI SAGGIO 40 bis (raggio 20 m)

Classi	N. piante cerro ADS	N. piante farnetto ADS	N. piante/ha farnetto e cerro	Area basimetrica ADS (m ²)	Area basimetrica /ha (m ² /ha)	Provvigione ADS (m ³)	Provvigione /ha ADS (m ³ /ha)
5	0	1	8	0,002	0,016	0,025	0,201
10	2	2	32	0,031	0,250	0,209	1,665
15	1	3	32	0,071	0,563	0,517	4,117
20	1	1	16	0,063	0,500	0,552	4,397
25	2	1	24	0,147	1,172	1,142	9,089
30	5	0	40	0,353	2,814	3,165	25,201
35	6	1	56	0,673	5,362	6,164	49,080
40	6	1	56	0,880	7,004	7,973	63,475
45	2	0	16	0,318	2,533	2,734	21,768
50	0	0	0	0,000	0,000	0,000	0,000
55	0	0	0	0,000	0,000	0,000	0,000
60	0	0	0	0,000	0,000	0,000	0,000
65	0	0	0	0,000	0,000	0,000	0,000
70	0	0	0	0,000	0,000	0,000	0,000
Totale	25	10	279	2,539	20,213	22,482	178,994

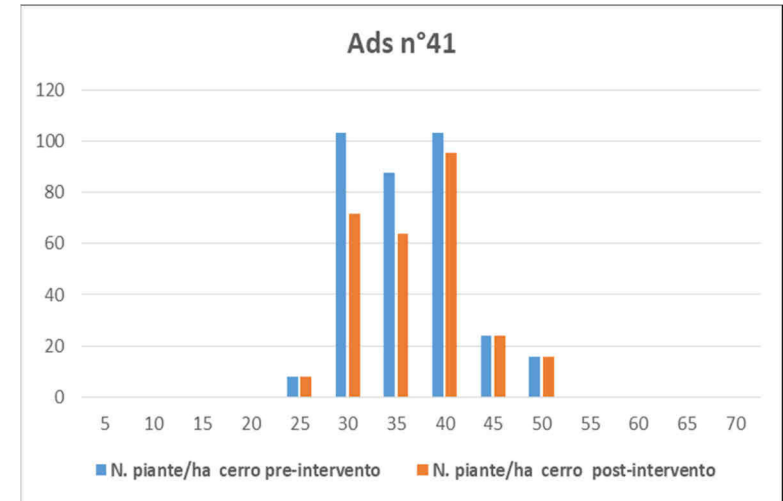


Area basimetrica media (m²)	0,07254
Diametro medio (cm)	30,39

PARTICELLA FORESTALE N.16

AREA DI SAGGIO 41 (raggio 20 m) - dimostrativa

Classi	N. piante cerro ADS	N. piante/ha cerro pre-intervento	N. piante/ha cerro prelievo	N. piante/ha cerro post-intervento	Area basimetrica ADS (m ²)	Area basimetrica/ha (m ² /ha)	Provvigione ADS (m ³)	Provvigione/ha ADS (m ³ /ha)	Ripresa simulazione prelievo (m ³ /ha)
5	0	0	0	0	0,00	0,00	0,00	0,00	0,00
10	0	0	0	0	0,00	0,00	0,00	0,00	0,00
15	0	0	0	0	0,00	0,00	0,00	0,00	0,00
20	0	0	0	0	0,00	0,00	0,00	0,00	0,00
25	1	8	0	8	0,05	0,39	0,97	7,70	7,70
30	13	104	32	72	0,92	7,32	6,92	55,06	19,45
35	11	88	24	64	1,06	8,43	9,26	73,72	20,53
40	13	104	8	96	1,63	13,01	14,77	117,63	0,00
45	3	24	0	24	0,48	3,80	4,42	35,21	0,00
50	2	16	0	16	0,39	3,13	3,70	29,44	0,00
55	0	0	0	0	0,00	0,00	0,00	0,00	0,00
60	0	0	0	0	0,00	0,00	0,00	0,00	0,00
65	0	0	0	0	0,00	0,00	0,00	0,00	0,00
70	0	0	0	0	0,00	0,00	0,00	0,00	0,00
Totale	43	342	64	279	4,53	36,07	40,04	318,77	47,68

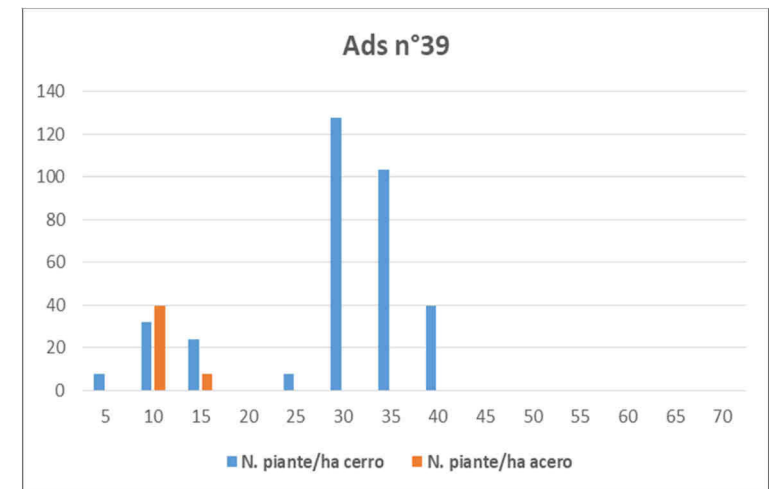


Area basimetrica media (m²)	0,1053
Diametro medio (cm)	36,6240

PARTICELLA FORESTALE N.17

AREA DI SAGGIO 39 (raggio 20 m)

Classi	N. piante cerro ADS	N. piante/ha cerro	N. piante acero ADS	N. piante/ha acero	Area basimetrica ADS (m ²)	Area basimetrica/ha (m ² /ha)	Provvigione ADS (m ³)	Provvigione/ha ADS (m ³ /ha)
5	1	8	0	0	0,002	0,016	0,025	0,201
10	4	32	5	40	0,071	0,563	0,466	3,710
15	3	24	1	8	0,071	0,563	0,536	4,264
20	0	0	0	0	0,000	0,000	0,000	0,000
25	1	8	0	0	0,049	0,391	0,438	3,487
30	16	127	0	0	1,131	9,005	10,230	81,448
35	13	104	0	0	1,251	9,958	10,910	86,867
40	5	40	0	0	0,628	5,003	5,212	41,497
45	0	0	0	0	0,000	0,000	0,000	0,000
50	0	0	0	0	0,000	0,000	0,000	0,000
55	0	0	0	0	0,000	0,000	0,000	0,000
60	0	0	0	0	0,000	0,000	0,000	0,000
65	0	0	0	0	0,000	0,000	0,000	0,000
70	0	0	0	0	0,000	0,000	0,000	0,000
Totale	43	342	6	48	3,202	25,497	27,817	221,474

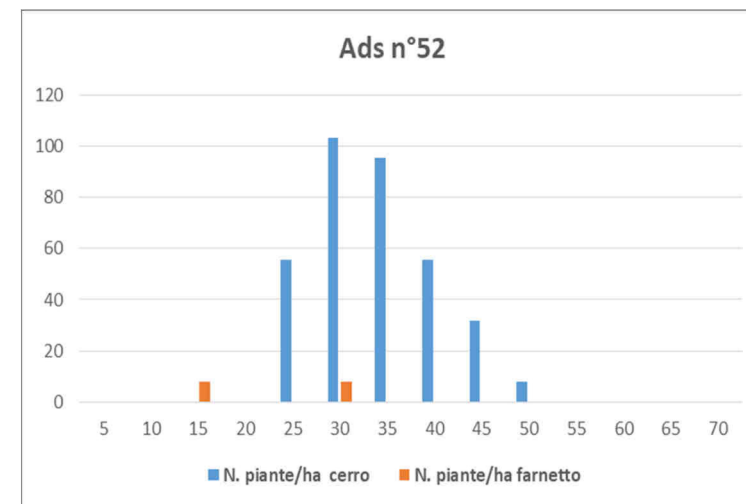


Area basimetrica media (m²)	0,0653
Diametro medio (cm)	28,85

PARTICELLA FORESTALE N.17

AREA DI SAGGIO 52 (raggio 20 m)

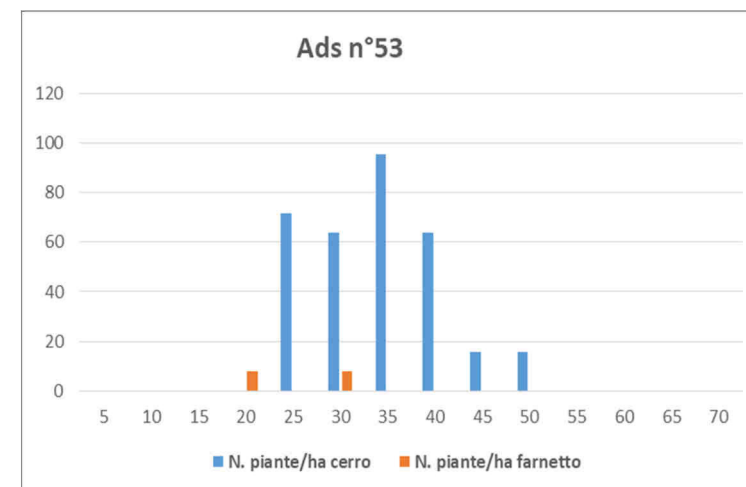
Classi	N. piante cerro ADS	N. piante farnetto ADS	N. piante/ha farnetto e cerro	Area basimetrica ADS (m ²)	Area basimetrica /ha (m ² /ha)	Provvigione ADS (m ³)	Provvigione /ha ADS (m ³ /ha)
5	0	0	0	0,000	0,000	0,000	0,000
10	0	0	0	0,000	0,000	0,000	0,000
15	0	1	8	0,018	0,141	0,174	1,384
20	0	0	0	0,000	0,000	0,000	0,000
25	7	0	56	0,344	2,736	2,750	21,897
30	13	1	111	0,990	7,879	8,780	69,904
35	12	0	96	1,155	9,192	9,308	74,107
40	7	0	56	0,880	7,004	7,387	58,814
45	4	0	32	0,636	5,065	5,468	43,537
50	1	0	8	0,196	1,563	1,724	13,728
55	0	0	0	0,000	0,000	0,000	0,000
60	0	0	0	0,000	0,000	0,000	0,000
65	0	0	0	0,000	0,000	0,000	0,000
70	0	0	0	0,000	0,000	0,000	0,000
Totale	44	2	366	4,218	33,580	35,592	283,372



Area basimetrica media (m²)	0,0916
Diametro medio (cm)	34,17

AREA DI SAGGIO 53 (raggio 20 m)

Classi	N. piante cerro ADS	N. piante farnetto ADS	N. piante/ha farnetto e cerro	Area basimetrica ADS (m ²)	Area basimetrica /ha (m ² /ha)	Provvigione ADS (m ³)	Provvigione/ha ADS (m ³ /ha)
5	0	0	0	0,000	0,000	0,000	0,000
10	0	0	0	0,000	0,000	0,000	0,000
15	0	0	0	0,000	0,000	0,000	0,000
20	0	1	8	0,031	0,250	0,275	2,192
25	9	0	72	0,442	3,517	3,949	31,443
30	8	1	72	0,636	5,065	5,569	44,340
35	12	0	96	1,155	9,192	9,506	75,681
40	8	0	64	1,005	8,004	8,854	70,490
45	2	0	16	0,318	2,533	2,870	22,850
50	2	0	16	0,393	3,127	3,450	27,470
55	0	0	0	0,000	0,000	0,000	0,000
60	0	0	0	0,000	0,000	0,000	0,000
65	0	0	0	0,000	0,000	0,000	0,000
70	0	0	0	0,000	0,000	0,000	0,000
Totale	41	2	342	3,980	31,688	34,473	274,467

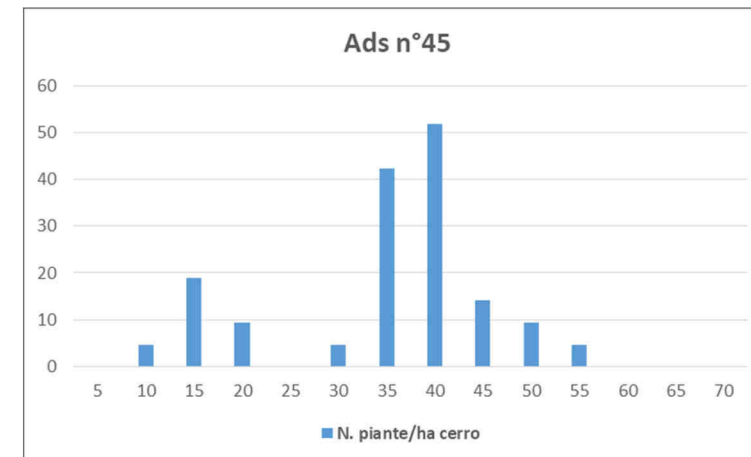


Area basimetrica media (m²)	0,09256
Diametro medio (cm)	34,33

PARTICELLA FORESTALE N.18

AREA DI SAGGIO 45 (raggio 26 m)

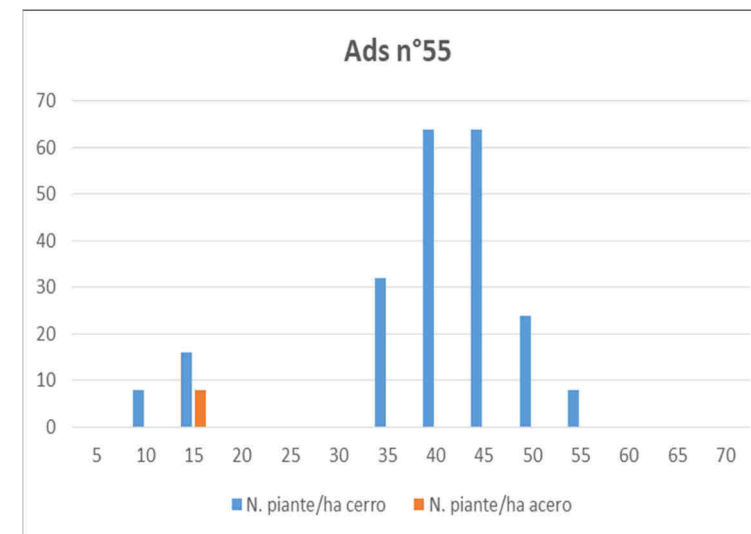
Classi	N. piante cerro ADS	N. piante/ha cerro	Area basimetrica ADS (m ²)	Area basimetrica/ha (m ² /ha)	Provvigione ADS (m ³)	Provvigione/ha ADS (m ³ /ha)
5	0	0	0,000	0,000	0,000	0,000
10	1	5	0,008	0,037	0,117	0,549
15	4	19	0,071	0,333	0,505	2,380
20	2	9	0,063	0,296	0,554	2,608
25	0	0	0,000	0,000	0,000	0,000
30	1	5	0,071	0,333	0,705	3,320
35	9	42	0,866	4,079	8,409	39,614
40	11	52	1,382	6,512	13,040	61,432
45	3	14	0,477	2,248	4,573	21,546
50	2	9	0,393	1,850	3,451	16,260
55	1	5	0,238	1,119	2,328	10,966
60	0	0	0,000	0,000	0,000	0,000
65	0	0	0,000	0,000	0,000	0,000
70	0	0	0,000	0,000	0,000	0,000
Totale	34	160	3,568	16,808	33,681	158,675



Area basimetrica media (m²)	0,1049
Diametro medio (cm)	36,55

AREA DI SAGGIO 55 (raggio 20 m)

Classi	N. piante cerro ADS	N. piante/ha cerro	N. piante acero ADS	N. piante/ha acero	Area basimetrica ADS (m ²)	Area basimetrica /ha (m ² /ha)	Provvigione ADS (m ³)	Provvigione /ha ADS (m ³ /ha)
5	0	0	0	0	0,000	0,000	0,000	0,000
10	1	8	0	0	0,008	0,063	0,079	0,625
15	2	16	1	8	0,053	0,422	0,448	3,564
20	0	0	0	0	0,000	0,000	0,000	0,000
25	0	0	0	0	0,000	0,000	0,000	0,000
30	0	0	0	0	0,000	0,000	0,000	0,000
35	4	32	0	0	0,385	3,064	3,662	29,153
40	8	64	0	0	1,005	8,004	9,514	75,750
45	8	64	0	0	1,272	10,130	11,558	92,022
50	3	24	0	0	0,589	4,690	5,590	44,507
55	1	8	0	0	0,238	1,892	2,146	17,086
60	0	0	0	0	0,000	0,000	0,000	0,000
65	0	0	0	0	0,000	0,000	0,000	0,000
70	0	0	0	0	0,000	0,000	0,000	0,000
Totale	27	215	1	8	3,550	28,264	32,996	262,706

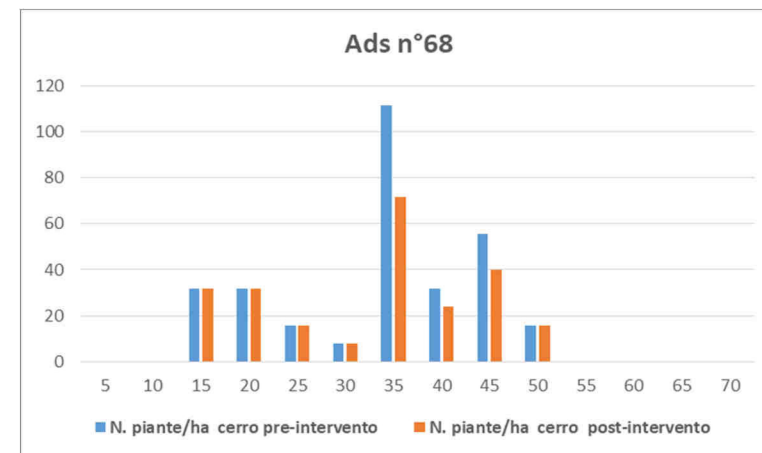


Area basimetrica media (m²)	0,1267
Diametro medio (cm)	40,18

PARTICELLA FORESTALE N.18

AREA DI SAGGIO 68 (raggio 20 m) - dimostrativa

Classi	N. piante cerro ADS	N. piante/ha cerro pre-intervento	N. piante/ha cerro prelievo	N. piante/ha cerro post-intervento	Area basimetrica ADS (m ²)	Area basimetrica/ha (m ² /ha)	Provvigione ADS (m ³)	Provvigione/ha ADS (m ³ /ha)	Ripresa simulazione prelievo (m ³ /ha)
5	0	0	0	0	0,00	0,00	0,00	0,00	0,00
10	0	0	0	0	0,00	0,00	0,05	0,41	0,00
15	4	32	0	32	0,07	0,56	0,52	4,17	0,00
20	4	32	0	32	0,13	1,00	2,27	18,08	0,00
25	2	16	0	16	0,10	0,78	12,16	96,82	0,00
30	1	8	0	8	0,07	0,56	4,75	37,83	0,00
35	14	111	40	72	1,35	10,72	12,16	96,82	34,22
40	4	32	8	24	0,50	4,00	4,75	37,83	9,19
45	7	56	16	40	1,11	8,86	9,07	72,20	23,84
50	2	16	0	16	0,39	3,13	3,45	27,48	0,00
55	0	0	0	0	0,00	0,00	0,00	0,00	0,00
60	0	0	0	0	0,00	0,00	0,00	0,00	0,00
65	0	0	0	0	0,00	0,00	0,00	0,00	0,00
70	0	0	0	0	0,00	0,00	0,00	0,00	0,00
Totale	38	303	64	239	3,72	29,62	49,19	391,65	67,25

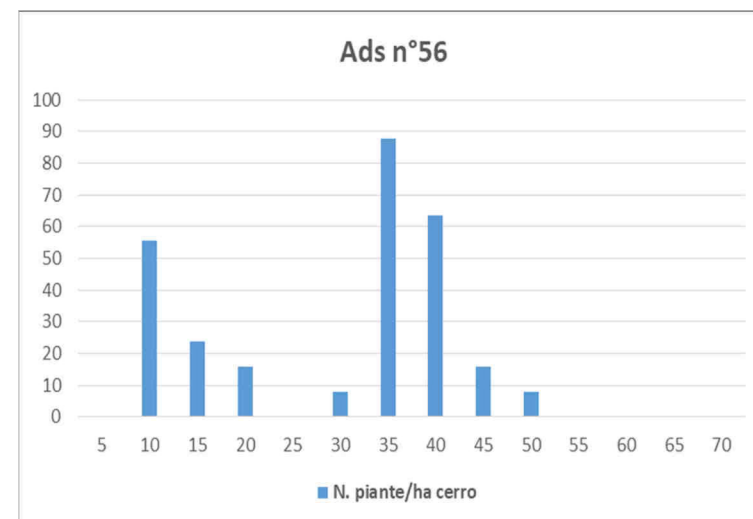


Area basimetrica media (m²)	0,0979
Diametro medio (cm)	35,31

PARTICELLA FORESTALE N.19

AREA DI SAGGIO 56 (raggio 20 m)

Classi	N. piante cerro ADS	N. piante/ha cerro	Area basimetrica ADS (m ²)	Area basimetrica /ha (m ² /ha)	Provvigione ADS (m ³)	Provvigione/ha ADS (m ³ /ha)
5	0	0	0,000	0,000	0,000	0,000
10	7	56	0,055	0,438	0,421	3,355
15	3	24	0,053	0,422	0,352	2,803
20	2	16	0,063	0,500	0,471	3,754
25	0	0	0,000	0,000	0,000	0,000
30	1	8	0,071	0,563	0,705	5,612
35	11	88	1,058	8,426	10,018	79,763
40	8	64	1,005	8,004	8,683	69,130
45	2	16	0,318	2,533	1,425	11,345
50	1	8	0,196	1,563	1,726	13,741
55	0	0	0,000	0,000	0,000	0,000
60	0	0	0,000	0,000	0,000	0,000
65	0	0	0,000	0,000	0,000	0,000
70	0	0	0,000	0,000	0,000	0,000
Totale	35	279	2,820	22,449	23,802	189,503

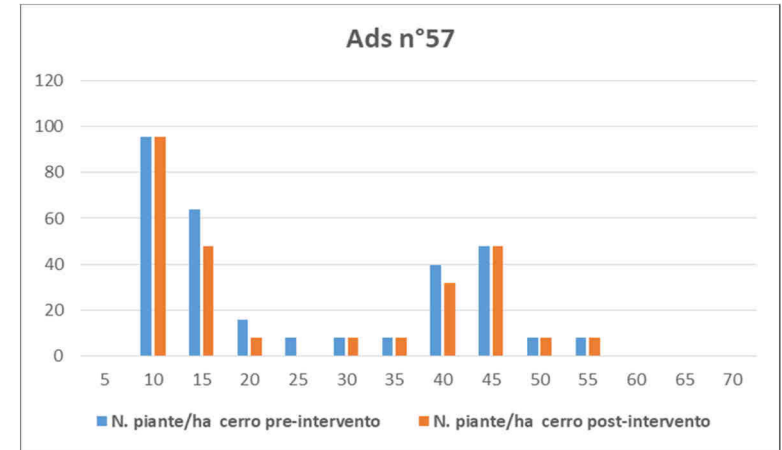


Area basimetrica media (m²)	0,0979
Diametro medio (cm)	35,31

PARTICELLA FORESTALE N.19

AREA DI SAGGIO 57 (raggio 20 m) - dimostrativa

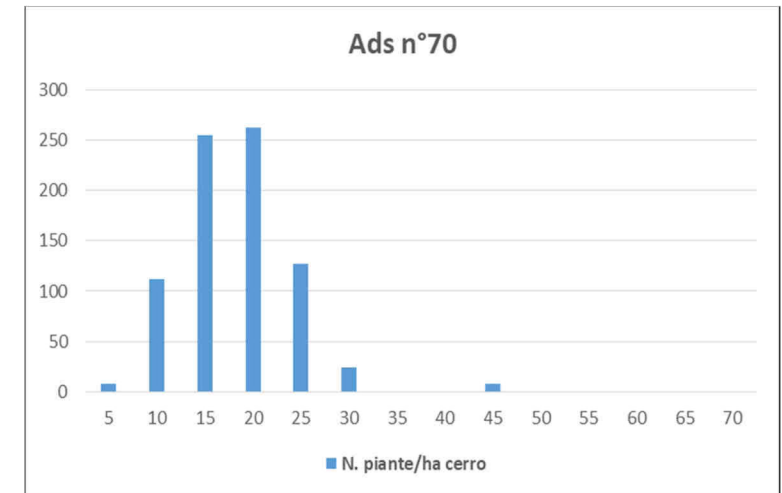
Classi	N. piante cerro ADS	N. piante/ha cerro pre-intervento	N. piante/ha cerro post-intervento	Area basimetrica ADS (m ²)	Area basimetrica/ha (m ² /ha)	Provvigione ADS (m ³)	Provvigione/ha ADS (m ³ /ha)	Ripresa simulazione prelievo (m ³ /ha)
5	0	0	0	0,00	0,00	0,00	0,00	0,00
10	12	96	96	0,09	0,75	0,77	6,16	0,00
15	8	64	48	0,14	1,13	1,01	8,07	2,07
20	2	16	8	0,06	0,50	0,47	3,75	2,20
25	1	8	0	0,05	0,39	0,34	2,69	2,69
30	1	8	8	0,07	0,56	0,66	5,23	0,00
35	1	8	8	0,10	0,77	0,81	6,42	0,00
40	5	40	32	0,63	5,00	5,84	46,51	9,19
45	6	48	48	0,95	7,60	8,56	68,13	0,00
50	1	8	8	0,20	1,56	1,73	13,74	0,00
55	1	8	8	0,24	1,89	2,15	17,08	0,00
60	0	0	0	0,00	0,00	0,00	0,00	0,00
65	0	0	0	0,00	0,00	0,00	0,00	0,00
70	0	0	0	0,00	0,00	0,00	0,00	0,00
Totale	38	303	263	2,53	20,15	22,33	177,78	16,15



Area basimetrica media (m²)	0,0660
Diametro medio (cm)	29,12

AREA DI SAGGIO 70 (raggio 20 m)

Classi	N. piante cerro ADS	N. piante/ha cerro	Area basimetrica ADS (m ²)	Area basimetrica /ha (m ² /ha)	Provvigione ADS (m ³)	Provvigione /ha ADS (m ³ /ha)
5	1	8	0,002	0,016	0,023	0,185
10	14	111	0,110	0,875	0,866	6,899
15	32	255	0,565	4,502	4,428	35,257
20	33	263	1,037	8,254	7,952	63,311
25	16	127	0,785	6,253	6,179	49,200
30	3	24	0,212	1,688	1,701	13,547
35	0	0	0,000	0,000	0,000	0,000
40	0	0	0,000	0,000	0,000	0,000
45	1	8	0,159	1,266	1,497	11,921
50	0	0	0,000	0,000	0,000	0,000
55	0	0	0,000	0,000	0,000	0,000
60	0	0	0,000	0,000	0,000	0,000
65	0	0	0,000	0,000	0,000	0,000
70	0	0	0,000	0,000	0,000	0,000
Totale	100	796	2,871	22,855	22,648	180,319

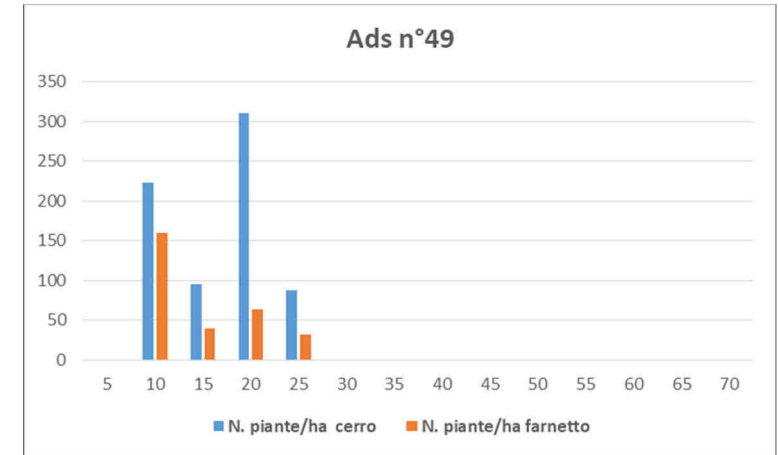


Area basimetrica media (m²)	0,02871
Diametro medio (cm)	19,12

PARTICELLA FORESTALE N.20

AREA DI SAGGIO 49 (raggio 20 m)

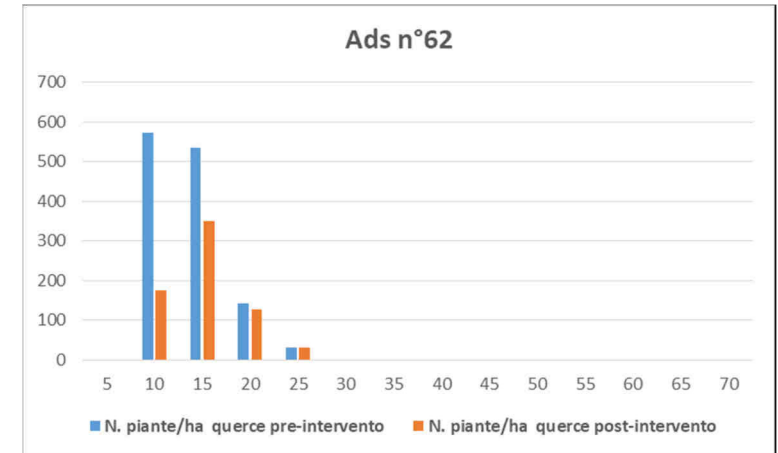
Classi	N. piante cerro ADS	N. piante farnetto ADS	N. piante/ha cerro	N. piante/ha farnetto	Area basimetrica ADS (m ²)	Area basimetrica /ha (m ² /ha)	Provvigione ADS (m ³)	Provvigione/ha ADS (m ³ /ha)
5	0	0	0	0	0,000	0,000	0,000	0,000
10	28	20	223	159	0,377	3,002	2,583	20,561
15	12	5	96	40	0,300	2,392	2,493	19,849
20	39	8	311	64	1,477	11,756	12,117	96,471
25	11	4	88	32	0,736	5,862	5,573	44,370
30	0	0	0	0	0,000	0,000	0,000	0,000
35	0	0	0	0	0,000	0,000	0,000	0,000
40	0	0	0	0	0,000	0,000	0,000	0,000
45	0	0	0	0	0,000	0,000	0,000	0,000
50	0	0	0	0	0,000	0,000	0,000	0,000
55	0	0	0	0	0,000	0,000	0,000	0,000
60	0	0	0	0	0,000	0,000	0,000	0,000
65	0	0	0	0	0,000	0,000	0,000	0,000
70	0	0	0	0	0,000	0,000	0,000	0,000
Totale	90	37	716,561	294,586	2,890	23,012	22,765	181,252



Area basimetrica media (m²)	0,02276
Diametro medio (cm)	17,02

AREA DI SAGGIO 62 (raggio 20 m)

Classi	N. piante cerro ADS	N. piante farnetto ADS	N. piante/ha querce pre-intervento	N. piante/ha querce prelievo	N. piante/ha querce post-intervento	Area basimetrica ADS (m ²)	Area basimetrica/ha (m ² /ha)	Provvigione ADS (m ³)	Provvigione/ha ADS (m ³ /ha)	Ripresa simulazione prelievo (m ³ /ha)
5	0	0	0	0	0	0,00	0,00	0,00	0,00	0,00
10	32	40	573	398	175	0,57	4,50	4,30	34,23	20,70
15	51	16	533	183	350	1,18	9,43	8,27	65,83	23,76
20	10	8	143	16	127	0,57	4,50	4,37	34,82	3,94
25	3	1	32	0	32	0,20	1,56	1,42	11,30	0,00
30	0	0	0	0	0	0,00	0,00	0,00	0,00	0,00
35	0	0	0	0	0	0,00	0,00	0,00	0,00	0,00
40	0	0	0	0	0	0,00	0,00	0,00	0,00	0,00
45	0	0	0	0	0	0,00	0,00	0,00	0,00	0,00
50	0	0	0	0	0	0,00	0,00	0,00	0,00	0,00
55	0	0	0	0	0	0,00	0,00	0,00	0,00	0,00
60	0	0	0	0	0	0,00	0,00	0,00	0,00	0,00
65	0	0	0	0	0	0,00	0,00	0,00	0,00	0,00
70	0	0	0	0	0	0,00	0,00	0,00	0,00	0,00
Totale	96	65	1282	597	685	2,51	19,99	18,36	146,18	48,41

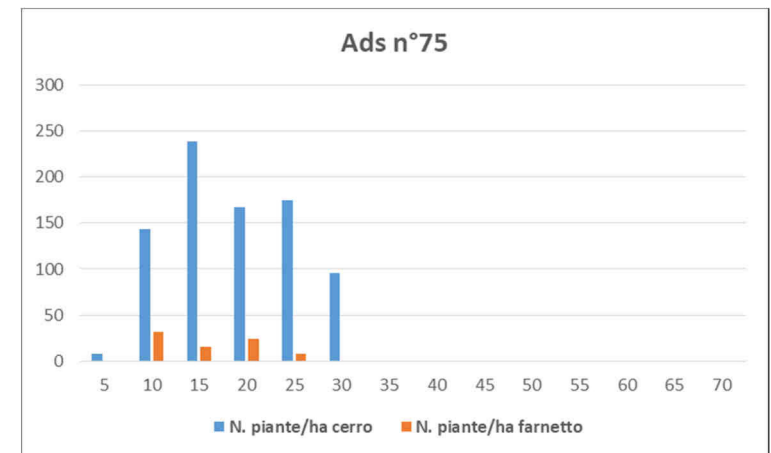


Area basimetrica media (m²)	0,0156
Diametro medio (cm)	14,09

PARTICELLA FORESTALE N.20

AREA DI SAGGIO 75 (raggio 20 m)

Classi	N. piante cerro ADS	N. piante farnetto ADS	N. piante/ha farnetto e cerro	Area basimetrica ADS (m ²)	Area basimetrica/ha (m ² /ha)	Provvigione ADS (m ³)	Provvigione/ha ADS (m ³ /ha)
5	1	0	8	0,002	0,016	0,023	0,185
10	18	4	175	0,173	1,376	1,298	10,335
15	30	2	255	0,565	4,502	3,992	31,787
20	21	3	191	0,754	6,003	6,144	48,918
25	22	1	183	1,129	8,989	9,329	74,279
30	12	0	96	0,848	6,753	7,446	59,283
35	0	0	0	0,000	0,000	0,000	0,000
40	0	0	0	0,000	0,000	0,000	0,000
45	0	0	0	0,000	0,000	0,000	0,000
50	0	0	0	0,000	0,000	0,000	0,000
55	0	0	0	0,000	0,000	0,000	0,000
60	0	0	0	0,000	0,000	0,000	0,000
65	0	0	0	0,000	0,000	0,000	0,000
70	0	0	0	0,000	0,000	0,000	0,000
Totale	104	10	908	3,471	27,639	28,233	224,787

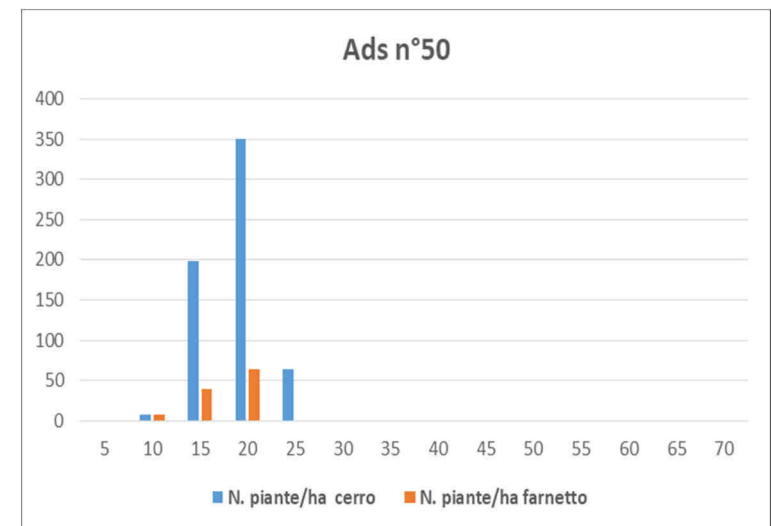


Area basimetrica media (m²)	0,03045
Diametro medio (cm)	19,69

PARTICELLA FORESTALE N.21

AREA DI SAGGIO 50 (raggio 20 m)

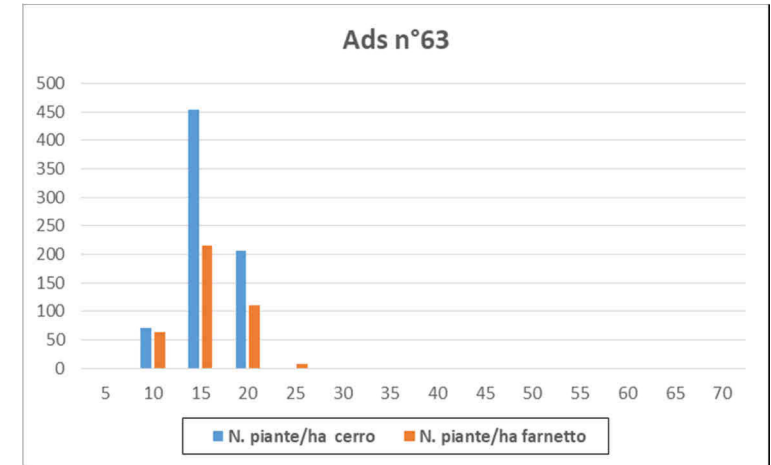
Classi	N. piante cerro ADS	N. piante farnetto ADS	N. piante/ha farnetto e cerro	Area basimetrica ADS (m ²)	Area basimetrica /ha (m ² /ha)	Provvigione ADS (m ³)	Provvigione /ha ADS (m ³ /ha)
5	0	0	0	0,000	0,000	0,000	0,000
10	1	1	16	0,016	0,125	0,149	1,184
15	25	5	239	0,530	4,221	4,514	35,938
20	44	8	414	1,634	13,007	12,545	99,883
25	8	0	64	0,393	3,127	2,784	22,163
30	0	0	0	0,000	0,000	0,000	0,000
35	0	0	0	0,000	0,000	0,000	0,000
40	0	0	0	0,000	0,000	0,000	0,000
45	0	0	0	0,000	0,000	0,000	0,000
50	0	0	0	0,000	0,000	0,000	0,000
55	0	0	0	0,000	0,000	0,000	0,000
60	0	0	0	0,000	0,000	0,000	0,000
65	0	0	0	0,000	0,000	0,000	0,000
70	0	0	0	0,000	0,000	0,000	0,000
Totale	78	14	732	2,572	20,479	19,991	159,168



Area basimetrica media (m²)	0,02796
Diametro medio (cm)	18,87

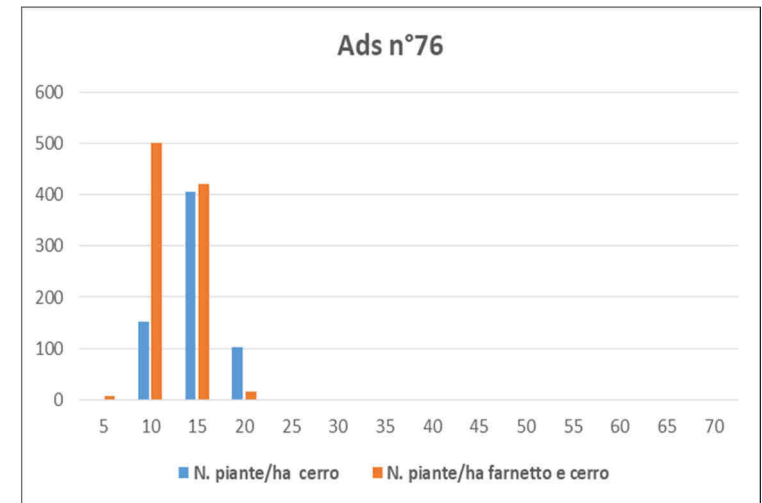
PARTICELLA FORESTALE N.21

AREA DI SAGGIO 63 (raggio 20 m)							
Classi	N. piante cerro ADS	N. piante farnetto ADS	N. piante/ha querce	Area basimetrica ADS (m ²)	Area basimetrica/ha (m ² /ha)	Provvigione ADS (m ³)	Provvigione/ha ADS (m ³ /ha)
5	0	0	0	0,000	0,000	0,000	0,000
10	9	8	135	0,134	1,063	1,131	9,001
15	57	27	669	1,484	11,818	11,177	88,988
20	26	14	318	1,257	10,005	9,258	73,708
25	0	1	8	0,049	0,391	0,407	3,242
30	0	0	0	0,000	0,000	0,000	0,000
35	0	0	0	0,000	0,000	0,000	0,000
40	0	0	0	0,000	0,000	0,000	0,000
45	0	0	0	0,000	0,000	0,000	0,000
50	0	0	0	0,000	0,000	0,000	0,000
55	0	0	0	0,000	0,000	0,000	0,000
60	0	0	0	0,000	0,000	0,000	0,000
65	0	0	0	0,000	0,000	0,000	0,000
70	0	0	0	0,000	0,000	0,000	0,000
Totale	92	50	1131	2,924	23,277	21,972	174,939



Area basimetrica media (m²)	0,02059
Diametro medio (cm)	16,19

AREA DI SAGGIO 76 (raggio 20 m)							
Classi	N. piante cerro ADS	N. piante farnetto ADS	N. piante/ha querce	Area basimetrica ADS (m ²)	Area basimetrica /ha (m ² /ha)	Provvigione ADS (m ³)	Provvigione /ha ADS (m ³ /ha)
5	0	1	8	0,002	0,016	0,023	0,185
10	19	63	653	0,644	5,128	5,213	41,502
15	51	53	828	1,838	14,632	12,224	97,329
20	13	2	119	0,471	3,752	3,272	26,054
25	0	0	0	0,000	0,000	0,000	0,000
30	0	0	0	0,000	0,000	0,000	0,000
35	0	0	0	0,000	0,000	0,000	0,000
40	0	0	0	0,000	0,000	0,000	0,000
45	0	0	0	0,000	0,000	0,000	0,000
50	0	0	0	0,000	0,000	0,000	0,000
55	0	0	0	0,000	0,000	0,000	0,000
60	0	0	0	0,000	0,000	0,000	0,000
65	0	0	0	0,000	0,000	0,000	0,000
70	0	0	0	0,000	0,000	0,000	0,000
Totale	83	119	1608	2,955	23,528	20,733	165,071

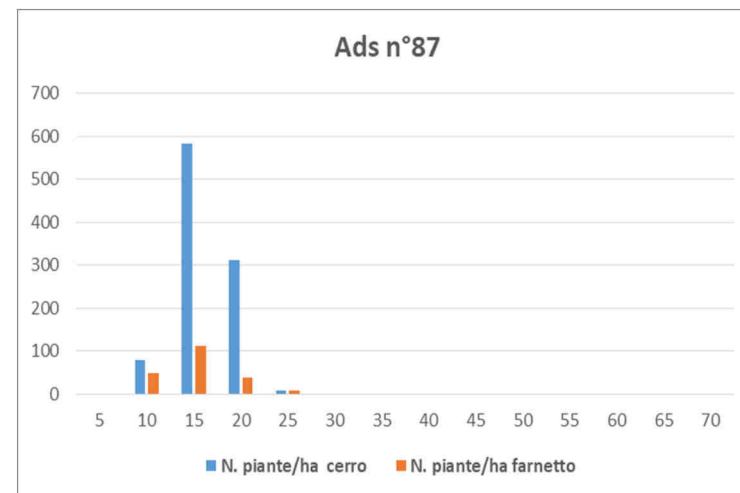


Area basimetrica media (m²)	0,01463
Diametro medio (cm)	13,65

PARTICELLA FORESTALE N.21

AREA DI SAGGIO 87 (raggio 20 m)

Classi	N. piante cerro ADS	N. piante farnetto ADS	N. piante/ha cerro	N. piante/ha querce	Area basimetrica ADS (m ²)	Area basimetrica /ha (m ² /ha)	Provvigione ADS (m ³)	Provvigione/ha ADS (m ³ /ha)
5	0	0	0	0	0,000	0,000	0,000	0,000
10	10	6	80	127	0,126	1,001	1,142	9,096
15	73	14	581	693	1,537	12,241	11,740	93,470
20	39	5	311	350	1,382	11,006	10,379	82,632
25	1	1	8	16	0,098	0,782	0,745	5,935
30	0	0	0	0	0,000	0,000	0,000	0,000
35	0	0	0	0	0,000	0,000	0,000	0,000
40	0	0	0	0	0,000	0,000	0,000	0,000
45	0	0	0	0	0,000	0,000	0,000	0,000
50	0	0	0	0	0,000	0,000	0,000	0,000
55	0	0	0	0	0,000	0,000	0,000	0,000
60	0	0	0	0	0,000	0,000	0,000	0,000
65	0	0	0	0	0,000	0,000	0,000	0,000
70	0	0	0	0	0,000	0,000	0,000	0,000
Totale	123	26	979	1186	3,144	25,028	24,006	191,132

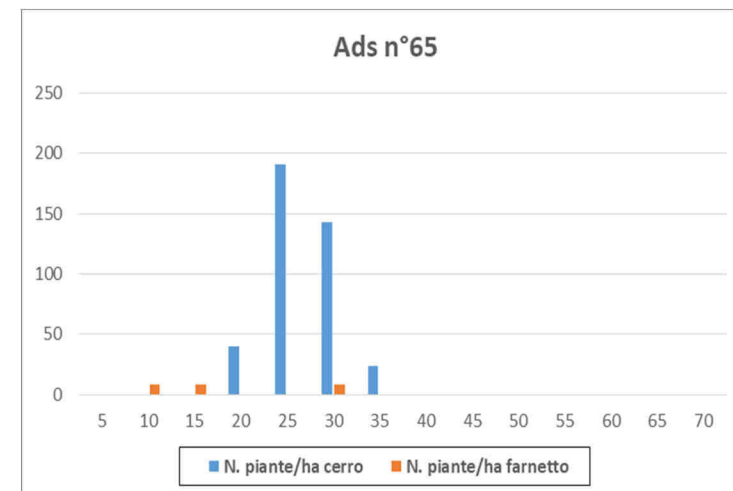


Area basimetrica media (m²)	0,02110
Diametro medio (cm)	16,39

PARTICELLA FORESTALE N.22

AREA DI SAGGIO 65 (raggio 20 m)

Classi	N. piante cerro ADS	N. piante farnetto ADS	N. piante/ha querce	Area basimetrica ADS (m ²)	Area basimetrica /ha (m ² /ha)	Provvigione ADS (m ³)	Provvigione/ha ADS (m ³ /ha)
5	0	0	0	0,000	0,000	0,000	0,000
10	0	1	8	0,008	0,063	0,079	0,625
15	0	1	8	0,018	0,141	0,150	1,195
20	5	0	40	0,157	1,251	1,415	11,268
25	24	0	191	1,178	9,380	9,735	77,507
30	18	1	151	1,343	10,693	10,568	84,143
35	3	0	24	0,289	2,298	2,533	20,167
40	0	0	0	0,000	0,000	0,000	0,000
45	0	0	0	0,000	0,000	0,000	0,000
50	0	0	0	0,000	0,000	0,000	0,000
55	0	0	0	0,000	0,000	0,000	0,000
60	0	0	0	0,000	0,000	0,000	0,000
65	0	0	0	0,000	0,000	0,000	0,000
70	0	0	0	0,000	0,000	0,000	0,000
Totale	50	3	422	2,992	23,825	24,480	194,905

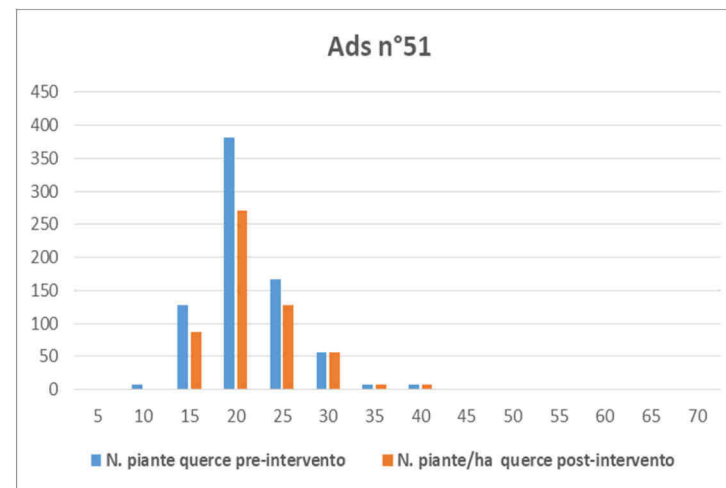


Area basimetrica media (m²)	0,05646
Diametro medio (cm)	26,81

PARTICELLA FORESTALE N.22

AREA DI SAGGIO 51 (raggio 20 m) - dimostrativa

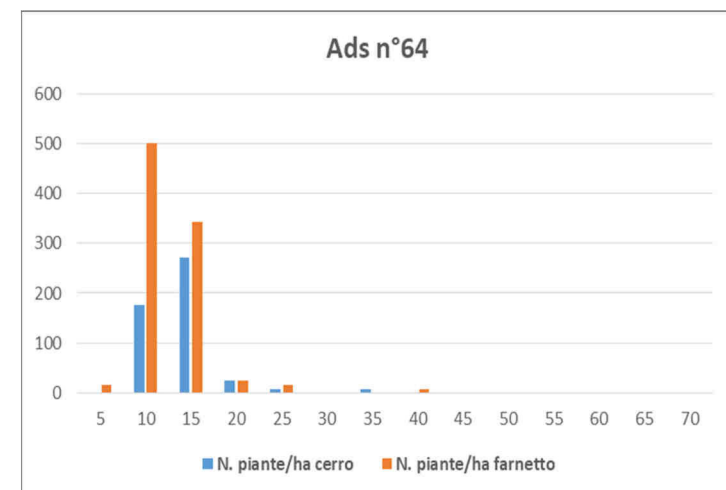
Classi	N. piante cerro ADS	N. piante farnetto ADS	N. piante querce pre-intervento	N. piante/ha querce prelievo	N. piante/ha querce post-intervento	Area basimetrica ADS (m ²)	Area basimetrica/ha (m ² /ha)	Provvigione ADS (m ³)	Provvigione/ha ADS (m ³ /ha)	Ripresa simulazione prelievo (m ³ /ha)
5	0	0	0	0	0	0,00	0,00	0,00	0,00	0,00
10	0	1	8	8	0	0,00	0,00	0,05	0,41	0,41
15	14	2	127	40	88	0,25	1,97	2,56	20,41	5,17
20	41	7	382	111	271	1,29	10,26	11,84	94,27	27,58
25	21	0	167	40	127	1,03	8,21	7,83	62,36	16,21
30	7	0	56	0	56	0,49	3,94	3,97	31,62	0,00
35	1	0	8	0	8	0,10	0,77	0,75	6,01	0,00
40	1	0	8	0	8	0,13	1,00	1,15	9,19	0,00
45	0	0	0	0	0	0,00	0,00	0,00	0,00	0,00
50	0	0	0	0	0	0,00	0,00	0,00	0,00	0,00
55	0	0	0	0	0	0,00	0,00	0,00	0,00	0,00
60	0	0	0	0	0	0,00	0,00	0,00	0,00	0,00
65	0	0	0	0	0	0,00	0,00	0,00	0,00	0,00
70	0	0	0	0	0	0,00	0,00	0,00	0,00	0,00
Totale	85	10	756	199	557	3,28	26,14	28,17	224,27	49,37



Area basimetrica media (m²)	0,0346
Diametro medio (cm)	20,98

AREA DI SAGGIO 64 (raggio 20 m)

Classi	N. piante cerro ADS	N. piante farnetto ADS	N. piante/ha querce	Area basimetrica ADS (m ²)	Area basimetrica/ha (m ² /ha)	Provvigione ADS (m ³)	Provvigione/ha ADS (m ³ /ha)
5	0	2	16	0,004	0,031	0,047	0,370
10	22	63	677	0,668	5,315	4,878	38,835
15	34	43	613	1,361	10,834	9,724	77,419
20	3	3	48	0,188	1,501	1,303	10,373
25	1	2	24	0,147	1,172	0,822	6,541
30	0	0	0	0,000	0,000	0,000	0,000
35	1	0	8	0,096	0,766	0,860	6,844
40	0	1	8	0,126	1,001	1,031	8,209
45	0	0	0	0,000	0,000	0,000	0,000
50	0	0	0	0,000	0,000	0,000	0,000
55	0	0	0	0,000	0,000	0,000	0,000
60	0	0	0	0,000	0,000	0,000	0,000
65	0	0	0	0,000	0,000	0,000	0,000
70	0	0	0	0,000	0,000	0,000	0,000
Totale	61	114	1393	2,590	20,620	18,663	148,592

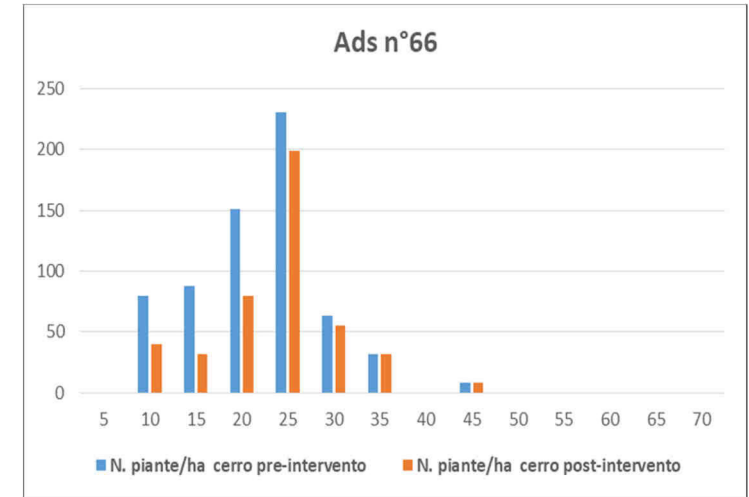


Area basimetrica media (m²)	0,01480
Diametro medio (cm)	13,73

PARTICELLA FORESTALE N.23

AREA DI SAGGIO 66 (raggio 20 m) - dimostrativa

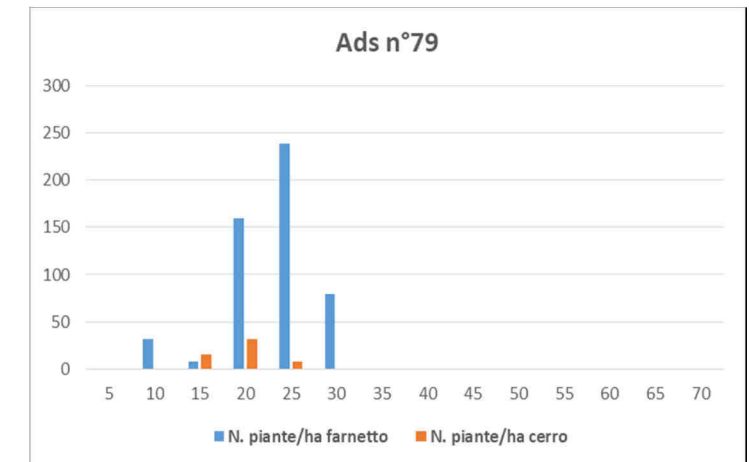
Classi	N. piante cerro ADS	N. piante/ha cerro pre-intervento	N. piante/ha cerro prelievo	N. piante/ha cerro post-intervento	Area basimetrica ADS (m ²)	Area basimetrica/ha (m ² /ha)	Provvigione ADS (m ³)	Provvigione/ha ADS (m ³ /ha)	Ripresa simulazione prelievo (m ³ /ha)
5	0	0	0	0	0,00	0,00	0,00	0,00	0,00
10	10	80	40	40	0,08	0,63	0,06	0,51	0,51
15	11	88	56	32	0,19	1,55	1,49	11,85	6,20
20	19	151	72	80	0,60	4,75	5,04	40,14	11,82
25	29	231	32	199	1,42	11,33	11,53	91,82	29,18
30	8	64	8	56	0,57	4,50	4,50	35,80	9,73
35	4	32	0	32	0,38	3,06	2,42	19,27	0,00
40	0	0	0	0	0,00	0,00	0,00	0,00	0,00
45	1	8	0	8	0,16	1,27	1,42	11,34	0,00
50	0	0	0	0	0,00	0,00	0,00	0,00	0,00
55	0	0	0	0	0,00	0,00	0,00	0,00	0,00
60	0	0	0	0	0,00	0,00	0,00	0,00	0,00
65	0	0	0	0	0,00	0,00	0,00	0,00	0,00
70	0	0	0	0	0,00	0,00	0,00	0,00	0,00
Totale	82	653	207	446	3,40	27,09	26,47	210,75	57,44



Area basimetrica media (m²)	0,0414
Diametro medio (cm)	22,99

AREA DI SAGGIO 79 (raggio 20 m)

Classi	N. piante farnetto ADS	N. piante cerro ADS	N. piante/ha querce	Area basimetrica ADS (m ²)	Area basimetrica/ha (m ² /ha)	Provvigione ADS (m ³)	Provvigione/ha ADS (m ³ /ha)
5	0	0	0	0,000	0,000	0,000	0,000
10	4	0	32	0,031	0,250	0,228	1,819
15	1	2	24	0,053	0,422	0,566	4,506
20	20	4	191	0,754	6,003	6,038	48,071
25	30	1	247	1,522	12,116	12,680	100,953
30	10	0	80	0,707	5,628	6,078	48,392
35	0	0	0	0,000	0,000	0,000	0,000
40	0	0	0	0,000	0,000	0,000	0,000
45	0	0	0	0,000	0,000	0,000	0,000
50	0	0	0	0,000	0,000	0,000	0,000
55	0	0	0	0,000	0,000	0,000	0,000
60	0	0	0	0,000	0,000	0,000	0,000
65	0	0	0	0,000	0,000	0,000	0,000
70	0	0	0	0,000	0,000	0,000	0,000
Totale	65	7	573	3,067	24,419	25,590	203,741

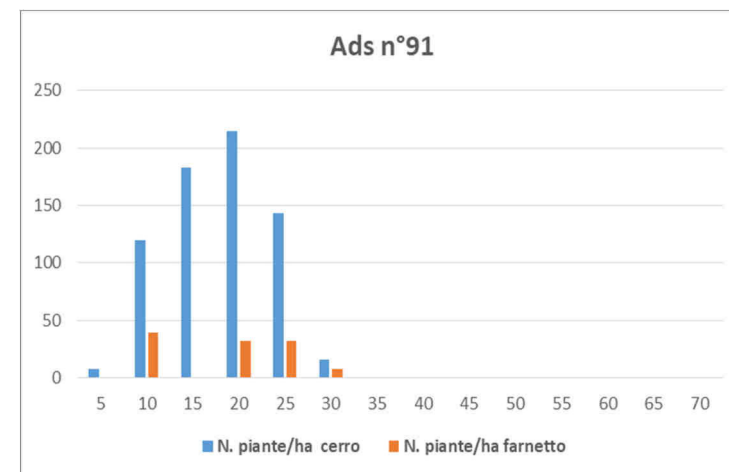


Area basimetrica media (m²)	0,0426
Diametro medio (cm)	23,29

PARTICELLA FORESTALE N.23

AREA DI SAGGIO 91 (raggio 20 m)

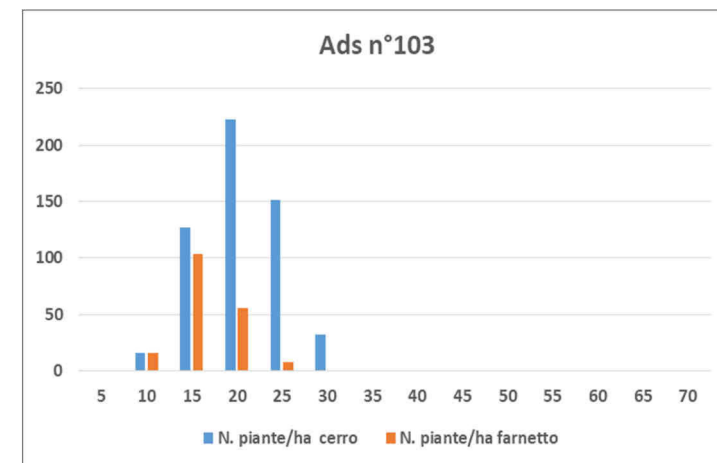
Classi	N. piante cerro ADS	N. piante farnetto ADS	N. piante/ha querce	Area basimetrica ADS (m ²)	Area basimetrica /ha (m ² /ha)	Provvigione ADS (m ³)	Provvigione/ha ADS (m ³ /ha)
5	1	0	8	0,002	0,016	0,023	0,185
10	15	5	159	0,157	1,251	1,092	8,693
15	23	0	183	0,406	3,236	2,832	22,547
20	27	4	247	0,974	7,754	7,517	59,851
25	18	4	175	1,080	8,598	9,301	74,053
30	2	1	24	0,212	1,688	1,177	9,374
35	0	0	0	0,000	0,000	0,000	0,000
40	0	0	0	0,000	0,000	0,000	0,000
45	0	0	0	0,000	0,000	0,000	0,000
50	0	0	0	0,000	0,000	0,000	0,000
55	0	0	0	0,000	0,000	0,000	0,000
60	0	0	0	0,000	0,000	0,000	0,000
65	0	0	0	0,000	0,000	0,000	0,000
70	0	0	0	0,000	0,000	0,000	0,000
Totale	86	14	796	2,831	22,543	21,943	174,702



Area basimetrica media (m²)	0,02831
Diametro medio (cm)	18,99

AREA DI SAGGIO 103 (raggio 20 m)

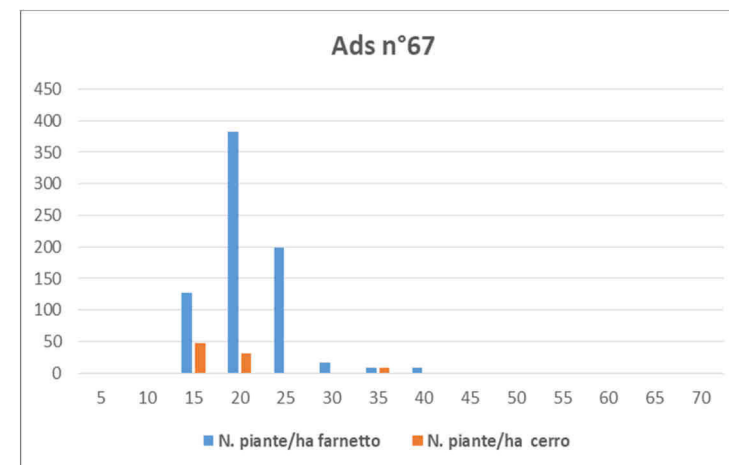
Classi	N. piante cerro ADS	N. piante farnetto ADS	N. piante/ha querce	Area basimetrica ADS (m ²)	Area basimetrica/ha (m ² /ha)	Provvigione ADS (m ³)	Provvigione/ha ADS (m ³ /ha)
5	0	0	0	0,000	0,000	0,000	0,000
10	2	2	32	0,031	0,250	0,380	3,029
15	16	13	231	0,512	4,080	4,004	31,882
20	28	7	279	1,100	8,754	8,745	69,622
25	19	1	159	0,982	7,816	7,776	61,908
30	4	0	32	0,283	2,251	2,096	16,688
35	0	0	0	0,000	0,000	0,000	0,000
40	0	0	0	0,000	0,000	0,000	0,000
45	0	0	0	0,000	0,000	0,000	0,000
50	0	0	0	0,000	0,000	0,000	0,000
55	0	0	0	0,000	0,000	0,000	0,000
60	0	0	0	0,000	0,000	0,000	0,000
65	0	0	0	0,000	0,000	0,000	0,000
70	0	0	0	0,000	0,000	0,000	0,000
Totale	69	23	732	2,908	23,152	23,001	183,130



Area basimetrica media (m²)	0,0316
Diametro medio (cm)	20,06

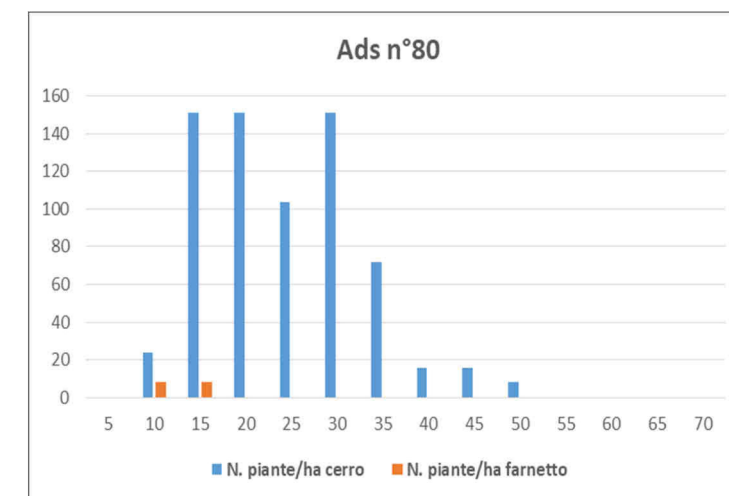
PARTICELLA FORESTALE N.24

AREA DI SAGGIO 67 (raggio 20 m)							
Classi	N. piante farnetto ADS	N. piante cerro ADS	N. piante/ha querce	Area basimetrica ADS (m ²)	Area basimetrica/ha (m ² /ha)	Provvigione ADS (m ³)	Provvigione/ha ADS (m ³ /ha)
5	0	0	0	0,000	0,000	0,000	0,000
10	0	0	0	0,000	0,000	0,157	1,250
15	16	6	175	0,389	3,095	2,935	23,371
20	48	4	414	1,634	13,007	13,069	104,049
25	25	0	199	1,227	9,771	9,490	75,554
30	2	0	16	0,141	1,126	1,133	9,021
35	1	1	16	0,192	1,532	1,561	12,426
40	1	0	8	0,126	1,001	0,000	0,000
45	0	0	0	0,000	0,000	0,000	0,000
50	0	0	0	0,000	0,000	0,000	0,000
55	0	0	0	0,000	0,000	0,000	0,000
60	0	0	0	0,000	0,000	0,000	0,000
65	0	0	0	0,000	0,000	0,000	0,000
70	0	0	0	0,000	0,000	0,000	0,000
Totale	93	11	828	3,709	29,531	28,344	225,671



Area basimetrica media (m²)	0,0357
Diametro medio (cm)	21,31

AREA DI SAGGIO 80 (raggio 20 m)							
Classi	N. piante cerro ADS	N. piante farnetto ADS	N. piante/ha querce	Area basimetrica ADS (m ²)	Area basimetrica/ha (m ² /ha)	Provvigione ADS (m ³)	Provvigione/ha ADS (m ³ /ha)
5	0	0	0	0,000	0,000	0,000	0,000
10	3	1	32	0,031	0,250	0,366	2,918
15	19	1	159	0,353	2,814	2,612	20,795
20	19	0	151	0,597	4,752	4,597	36,604
25	13	0	104	0,638	5,081	5,283	42,061
30	19	0	151	1,343	10,693	11,329	90,201
35	9	0	72	0,866	6,894	7,640	60,829
40	2	0	16	0,251	2,001	2,247	17,886
45	2	0	16	0,318	2,533	2,922	23,264
50	1	0	8	0,196	1,563	1,806	14,377
55	0	0	0	0,000	0,000	0,000	0,000
60	0	0	0	0,000	0,000	0,000	0,000
65	0	0	0	0,000	0,000	0,000	0,000
70	0	0	0	0,000	0,000	0,000	0,000
Totale	87	2	709	4,595	36,581	38,802	308,937

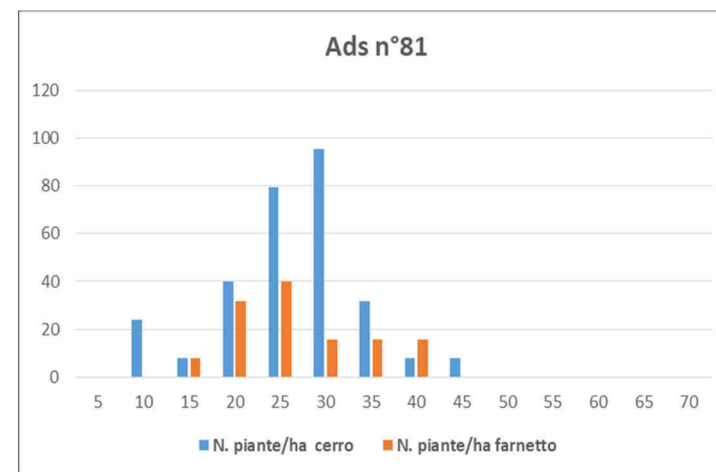


Area basimetrica media (m²)	0,0516
Diametro medio (cm)	25,64

PARTICELLA FORESTALE N.24

AREA DI SAGGIO 81 (raggio 20 m)

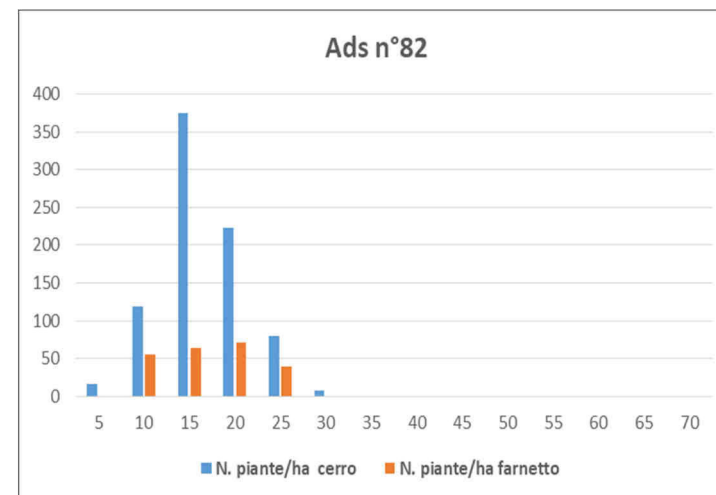
Classi	N. piante cerro ADS	N. piante farnetto ADS	N. piante/ha querce	Area basimetrica ADS (m ²)	Area basimetrica/ha (m ² /ha)	Provvigione ADS (m ³)	Provvigione/ha ADS (m ³ /ha)
5	0	0	0	0,000	0,000	0,000	0,000
10	3	0	24	0,024	0,188	0,222	1,764
15	1	1	16	0,035	0,281	0,266	2,118
20	5	4	72	0,283	2,251	2,304	18,348
25	10	5	119	0,736	5,862	6,172	49,143
30	12	2	111	0,990	7,879	8,042	64,029
35	4	2	48	0,577	4,596	5,224	41,595
40	1	2	24	0,377	3,002	2,247	17,888
45	1	0	8	0,159	1,266	1,572	12,513
50	0	0	0	0,000	0,000	0,000	0,000
55	0	0	0	0,000	0,000	0,000	0,000
60	0	0	0	0,000	0,000	0,000	0,000
65	0	0	0	0,000	0,000	0,000	0,000
70	0	0	0	0,000	0,000	0,000	0,000
Totale	37	16	422	3,181	25,325	26,049	207,397



Area basimetrica media (m²)	0,06002
Diametro medio (cm)	27,64

AREA DI SAGGIO 82 (raggio 20 m)

Classi	N. piante cerro ADS	N. piante farnetto ADS	N. piante/ha querce	Area basimetrica ADS (m ²)	Area basimetrica/ha (m ² /ha)	Provvigione ADS (m ³)	Provvigione/ha ADS (m ³ /ha)
5	2	0	16	0,004	0,031	0,047	0,370
10	15	7	175	0,173	1,376	1,308	10,417
15	47	8	438	0,972	7,738	7,172	57,099
20	28	9	295	1,162	9,255	9,252	73,664
25	10	5	119	0,736	5,862	6,017	47,903
30	1	0	8	0,071	0,563	0,524	4,172
35	0	0	0	0,000	0,000	0,000	0,000
40	0	0	0	0,000	0,000	0,000	0,000
45	0	0	0	0,000	0,000	0,000	0,000
50	0	0	0	0,000	0,000	0,000	0,000
55	0	0	0	0,000	0,000	0,000	0,000
60	0	0	0	0,000	0,000	0,000	0,000
65	0	0	0	0,000	0,000	0,000	0,000
70	0	0	0	0,000	0,000	0,000	0,000
Totale	103	29	1051	3,118	24,825	24,319	193,626

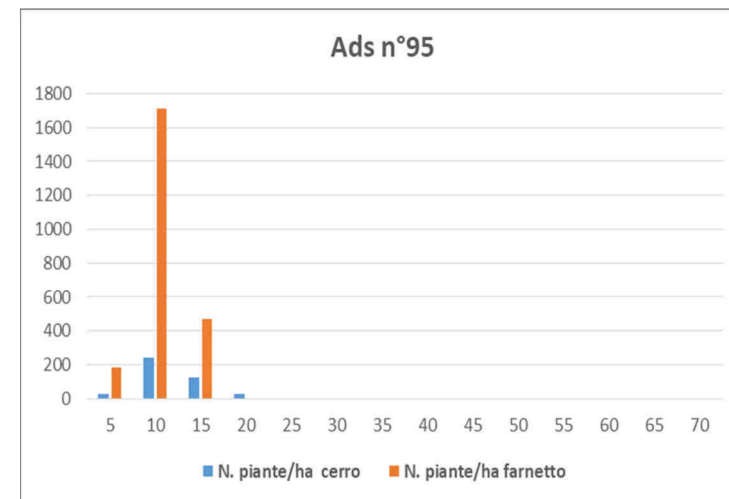


Area basimetrica media (m²)	0,02362
Diametro medio (cm)	17,34

PARTICELLA FORESTALE N.25

AREA DI SAGGIO 95 (raggio 15 m)

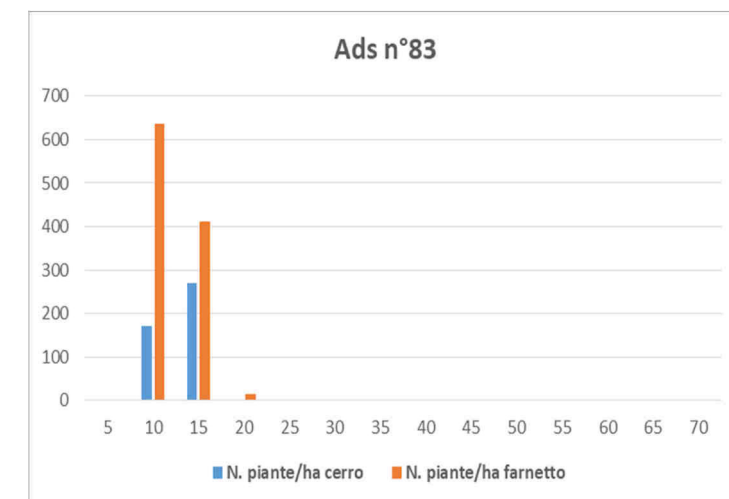
Classi	N. piante cerro ADS	N. piante farnetto ADS	N. piante/ha querce	Area basimetrica ADS (m ²)	Area basimetrica /ha (m ² /ha)	Provvigione ADS (m ³)	Provvigione /ha ADS (m ³ /ha)
5	2	13	212	0,029	0,417	0,349	4,938
10	17	121	1953	1,084	15,341	7,117	100,737
15	9	33	594	0,742	10,505	4,694	66,445
20	2	0	28	0,063	0,889	0,416	5,889
25	0	0	0	0,000	0,000	0,000	0,000
30	0	0	0	0,000	0,000	0,000	0,000
35	0	0	0	0,000	0,000	0,000	0,000
40	0	0	0	0,000	0,000	0,000	0,000
45	0	0	0	0,000	0,000	0,000	0,000
50	0	0	0	0,000	0,000	0,000	0,000
55	0	0	0	0,000	0,000	0,000	0,000
60	0	0	0	0,000	0,000	0,000	0,000
65	0	0	0	0,000	0,000	0,000	0,000
70	0	0	0	0,000	0,000	0,000	0,000
Totale	30	167	2788	1,918	27,153	12,576	178,008



Area basimetrica media (m²)	0,00974
Diametro medio (cm)	11,14

AREA DI SAGGIO 83 (raggio 20 m)

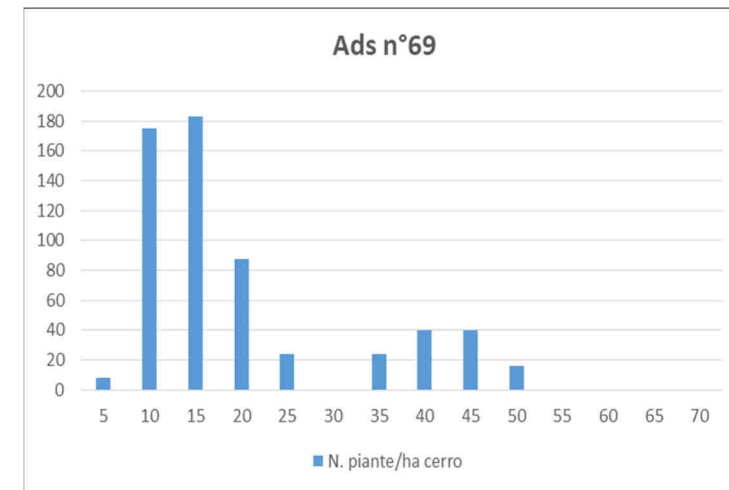
Classi	N. piante cerro ADS	N. piante farnetto ADS	N. piante/ha querce	Area basimetrica ADS (m ²)	Area basimetrica /ha (m ² /ha)	Provvigione ADS (m ³)	Provvigione /ha ADS (m ³ /ha)
5	0	0	0	0,000	0,000	0,000	0,000
10	12	45	807	0,448	6,337	3,516	49,773
15	19	29	679	0,848	12,006	5,837	82,624
20	0	1	14	0,031	0,445	0,276	3,907
25	0	0	0	0,000	0,000	0,000	0,000
30	0	0	0	0,000	0,000	0,000	0,000
35	0	0	0	0,000	0,000	0,000	0,000
40	0	0	0	0,000	0,000	0,000	0,000
45	0	0	0	0,000	0,000	0,000	0,000
50	0	0	0	0,000	0,000	0,000	0,000
55	0	0	0	0,000	0,000	0,000	0,000
60	0	0	0	0,000	0,000	0,000	0,000
65	0	0	0	0,000	0,000	0,000	0,000
70	0	0	0	0,000	0,000	0,000	0,000
Totale	31	75	1500	1,327	18,787	9,630	136,303



Area basimetrica media (m²)	0,01252
Diametro medio (cm)	12,63

PARTICELLA FORESTALE N.25

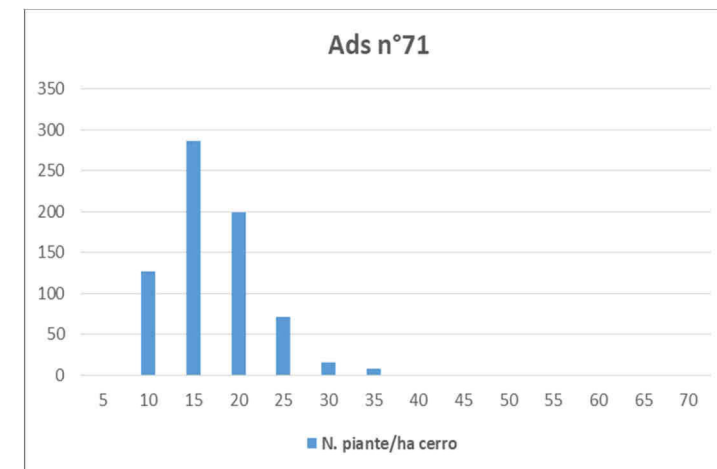
AREA DI SAGGIO 69 (raggio 20 m)						
Classi	N. piante cerro ADS	N. piante/ha cerro	Area basimetrica ADS (m ²)	Area basimetrica/ha (m ² /ha)	Provvigione ADS (m ³)	Provvigione /ha ADS (m ³ /ha)
5	1	8	0,002	0,016	0,023	0,185
10	22	175	0,173	1,376	1,224	9,743
15	23	183	0,406	3,236	2,919	23,239
20	11	88	0,346	2,751	2,668	21,239
25	3	24	0,147	1,172	1,082	8,614
30	0	0	0,000	0,000	0,000	0,000
35	3	24	0,289	2,298	2,693	21,443
40	5	40	0,628	5,003	6,170	49,121
45	5	40	0,795	6,331	7,209	57,395
50	2	16	0,393	3,127	3,694	29,412
55	0	0	0,000	0,000	0,000	0,000
60	0	0	0,000	0,000	0,000	0,000
65	0	0	0,000	0,000	0,000	0,000
70	0	0	0,000	0,000	0,000	0,000
Totale	75	597	3,179	25,310	27,681	220,390



Area basimetrica media (m²)	0,04239
Diametro medio (cm)	23,23

PARTICELLA FORESTALE N.26

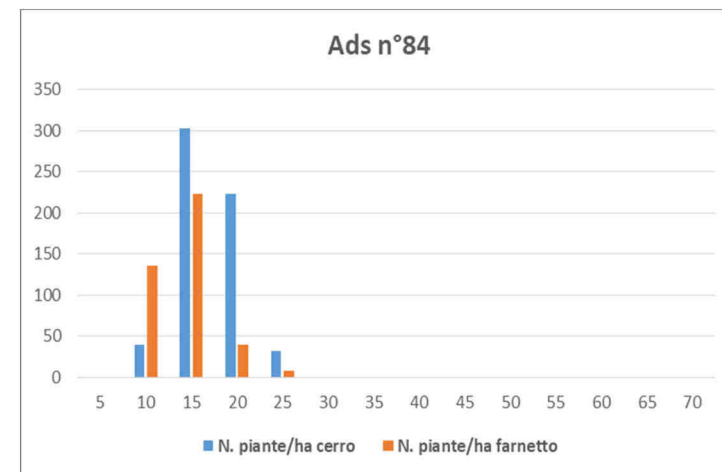
AREA DI SAGGIO 71 (raggio 20 m)						
Classi	N. piante cerro ADS	N. piante/ha cerro	Area basimetrica ADS (m ²)	Area basimetrica/ha (m ² /ha)	Provvigione ADS (m ³)	Provvigione/ha ADS (m ³ /ha)
5	0	0	0,000	0,000	0,000	0,000
10	16	127	0,126	1,001	0,981	7,814
15	36	287	0,636	5,065	5,011	39,900
20	25	199	0,785	6,253	6,343	50,501
25	9	72	0,442	3,517	3,607	28,716
30	2	16	0,141	1,126	1,224	9,741
35	1	8	0,096	0,766	0,806	6,419
40	0	0	0,000	0,000	0,000	0,000
45	0	0	0,000	0,000	0,000	0,000
50	0	0	0,000	0,000	0,000	0,000
55	0	0	0,000	0,000	0,000	0,000
60	0	0	0,000	0,000	0,000	0,000
65	0	0	0,000	0,000	0,000	0,000
70	0	0	0,000	0,000	0,000	0,000
Totale	89	709	2,227	17,728	17,972	143,092



Area basimetrica media (m²)	0,02502
Diametro medio (cm)	17,85

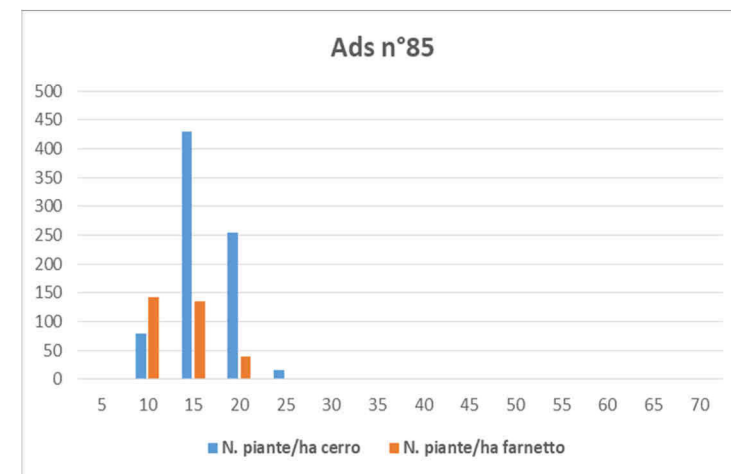
PARTICELLA FORESTALE N.26

AREA DI SAGGIO 84 (raggio 20 m)							
Classi	N. piante cerro ADS	N. piante farnetto ADS	N. piante/ha farnetto e cerro	Area basimetrica ADS (m ²)	Area basimetrica /ha (m ² /ha)	Provvigione ADS (m ³)	Provvigione/ha ADS (m ³ /ha)
5	0	0	0	0,000	0,000	0,000	0,000
10	5	17	175	0,173	1,376	1,578	12,560
15	38	28	525	1,166	9,286	8,571	68,244
20	28	5	263	1,037	8,254	7,681	61,152
25	4	1	40	0,245	1,954	1,972	15,704
30	0	0	0	0,000	0,000	0,000	0,000
35	0	0	0	0,000	0,000	0,000	0,000
40	0	0	0	0,000	0,000	0,000	0,000
45	0	0	0	0,000	0,000	0,000	0,000
50	0	0	0	0,000	0,000	0,000	0,000
55	0	0	0	0,000	0,000	0,000	0,000
60	0	0	0	0,000	0,000	0,000	0,000
65	0	0	0	0,000	0,000	0,000	0,000
70	0	0	0	0,000	0,000	0,000	0,000
Totale	75	51	1003	2,621	20,870	19,802	157,660



Area basimetrica media (m²)	0,02080
Diametro medio (cm)	16,28

AREA DI SAGGIO 85 (raggio 20 m)							
Classi	N. piante cerro ADS	N. piante farnetto ADS	N. piante/ha farnetto e cerro	Area basimetrica ADS (m ²)	Area basimetrica /ha (m ² /ha)	Provvigione ADS (m ³)	Provvigione/ha ADS (m ³ /ha)
5	0	0	0	0,000	0,000	0,000	0,000
10	10	18	223	0,220	1,751	1,852	14,748
15	54	17	565	1,255	9,989	9,589	76,346
20	32	5	295	1,162	9,255	8,798	70,048
25	2	0	16	0,098	0,782	0,770	6,132
30	0	0	0	0,000	0,000	0,000	0,000
35	0	0	0	0,000	0,000	0,000	0,000
40	0	0	0	0,000	0,000	0,000	0,000
45	0	0	0	0,000	0,000	0,000	0,000
50	0	0	0	0,000	0,000	0,000	0,000
55	0	0	0	0,000	0,000	0,000	0,000
60	0	0	0	0,000	0,000	0,000	0,000
65	0	0	0	0,000	0,000	0,000	0,000
70	0	0	0	0,000	0,000	0,000	0,000
Totale	98	40	1099	2,735	21,777	21,010	167,275

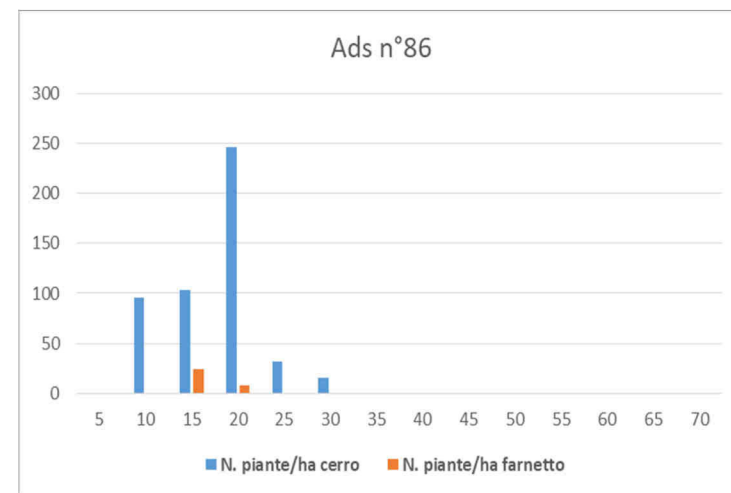


Area basimetrica media (m²)	0,01982
Diametro medio (cm)	15,89

PARTICELLA FORESTALE N.27

AREA DI SAGGIO 86 (raggio 20 m)

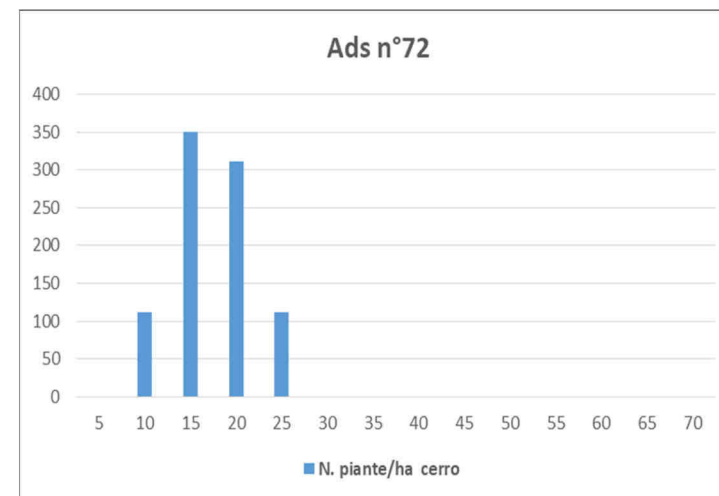
Classi	N. piante cerro ADS	N. piante farnetto ADS	N. piante/ha farnetto e cerro	Area basimetrica ADS (m ²)	Area basimetrica/ha (m ² /ha)	Provvigione ADS (m ³)	Provvigione/ha ADS (m ³ /ha)
5	0	0	0	0,000	0,000	0,000	0,000
10	12	0	96	0,094	0,750	0,873	6,950
15	13	3	127	0,283	2,251	2,207	17,576
20	31	1	255	1,005	8,004	5,532	44,042
25	4	0	32	0,196	1,563	2,715	21,620
30	2	0	16	0,141	1,126	1,181	9,402
35	0	0	0	0,000	0,000	0,000	0,000
40	0	0	0	0,000	0,000	0,000	0,000
45	0	0	0	0,000	0,000	0,000	0,000
50	0	0	0	0,000	0,000	0,000	0,000
55	0	0	0	0,000	0,000	0,000	0,000
60	0	0	0	0,000	0,000	0,000	0,000
65	0	0	0	0,000	0,000	0,000	0,000
70	0	0	0	0,000	0,000	0,000	0,000
Totale	62	4	525	1,720	13,694	12,508	99,590



Area basimetrica media (m²)	0,0261
Diametro medio (cm)	18,22

AREA DI SAGGIO 72 (raggio 20 m)

Classi	N. piante cerro ADS	N. piante/ha cerro	Area basimetrica ADS (m ²)	Area basimetrica/ha (m ² /ha)	Provvigione ADS (m ³)	Provvigione/ha ADS (m ³ /ha)
5	0	0	0,000	0,000	0,000	0,000
10	14	111	0,110	0,875	0,888	7,074
15	44	350	0,778	6,191	5,994	47,720
20	39	311	1,225	9,755	9,468	75,378
25	14	111	0,687	5,472	5,409	43,061
30	0	0	0,000	0,000	0,172	1,369
35	0	0	0,000	0,000	0,000	0,000
40	0	0	0,000	0,000	0,000	0,000
45	0	0	0,000	0,000	0,000	0,000
50	0	0	0,000	0,000	0,000	0,000
55	0	0	0,000	0,000	0,000	0,000
60	0	0	0,000	0,000	0,000	0,000
65	0	0	0,000	0,000	0,000	0,000
70	0	0	0,000	0,000	0,000	0,000
Totale	111	884	2,800	22,293	21,930	174,60

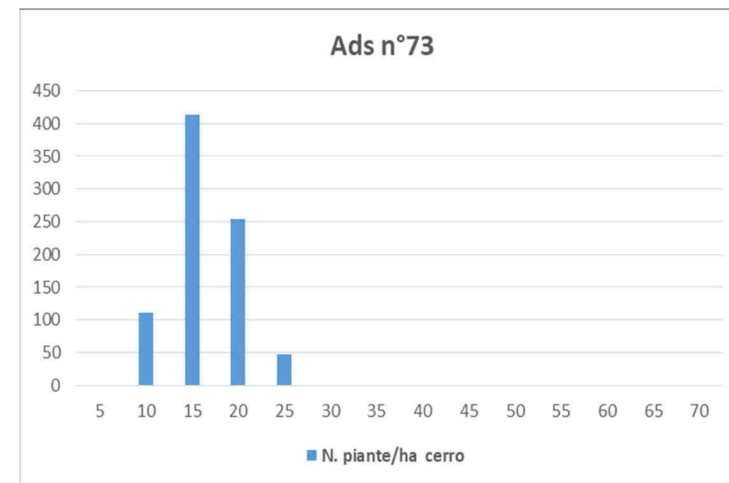


Area basimetrica media (m²)	0,0261
Diametro medio (cm)	18,22

PARTICELLA FORESTALE N.27

AREA DI SAGGIO 73 (raggio 20 m)

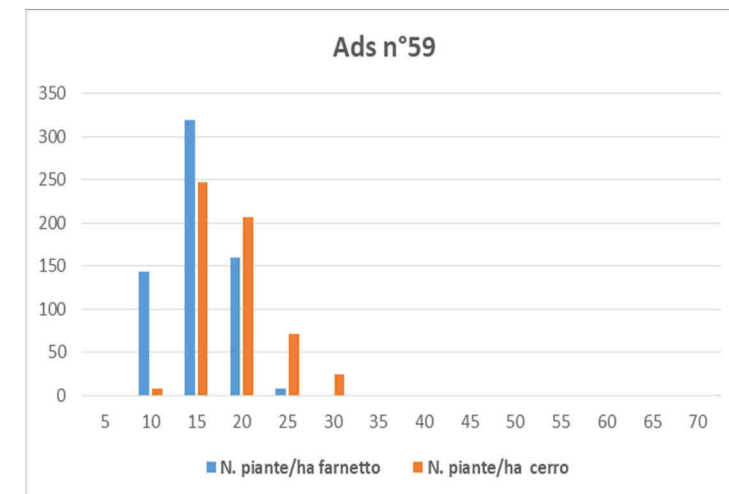
Classi	N. piante cerro ADS	N. piante/ha cerro	Area basimetrica ADS (m ²)	Area basimetrica/ha (m ² /ha)	Provvigione ADS (m ³)	Provvigione/ha ADS (m ³ /ha)
5	0	0	0,000	0,000	0,000	0,000
10	14	111	0,110	0,875	0,887	7,062
15	52	414	0,919	7,316	6,732	53,598
20	32	255	1,005	8,004	7,581	60,358
25	6	48	0,295	2,345	2,098	16,703
30	0	0	0,000	0,000	0,000	0,000
35	0	0	0,000	0,000	0,000	0,000
40	0	0	0,000	0,000	0,000	0,000
45	0	0	0,000	0,000	0,000	0,000
50	0	0	0,000	0,000	0,000	0,000
55	0	0	0,000	0,000	0,000	0,000
60	0	0	0,000	0,000	0,000	0,000
65	0	0	0,000	0,000	0,000	0,000
70	0	0	0,000	0,000	0,000	0,000
Totale	104	828	2,329	18,541	17,298	137,72



Area basimetrica media (m²)	0,02239
Diametro medio (cm)	16,89

AREA DI SAGGIO 59 (raggio 20 m)

Classi	N. piante farnetto ADS	N. piante cerro ADS	N. piante/ha querce	Area basimetrica ADS (m ²)	Area basimetrica/ha (m ² /ha)	Provvigione ADS (m ³)	Provvigione/ha ADS (m ³ /ha)
5	0	0	0	0,000	0,000	0,000	0,000
10	18	1	151	0,149	1,188	1,227	9,771
15	40	31	565	1,255	9,989	9,507	75,689
20	20	26	366	1,445	11,506	11,263	89,676
25	1	9	80	0,491	3,908	4,244	33,787
30	0	3	24	0,212	1,688	1,834	14,603
35	0	0	0	0,000	0,000	0,000	0,000
40	0	0	0	0,000	0,000	0,000	0,000
45	0	0	0	0,000	0,000	0,000	0,000
50	0	0	0	0,000	0,000	0,000	0,000
55	0	0	0	0,000	0,000	0,000	0,000
60	0	0	0	0,000	0,000	0,000	0,000
65	0	0	0	0,000	0,000	0,000	0,000
70	0	0	0	0,000	0,000	0,000	0,000
Totale	79	70	1186	3,552	28,280	28,075	223,527

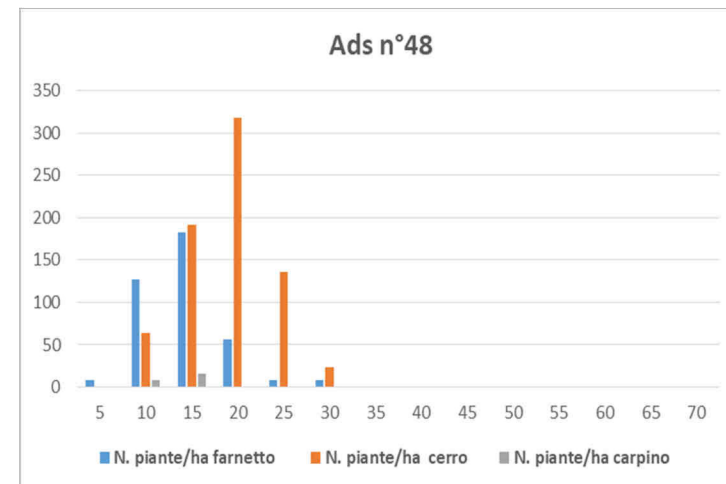


Area basimetrica media (m²)	0,0238
Diametro medio (cm)	17,42

PARTICELLA FORESTALE N.28

AREA DI SAGGIO 48 (raggio 20 m)

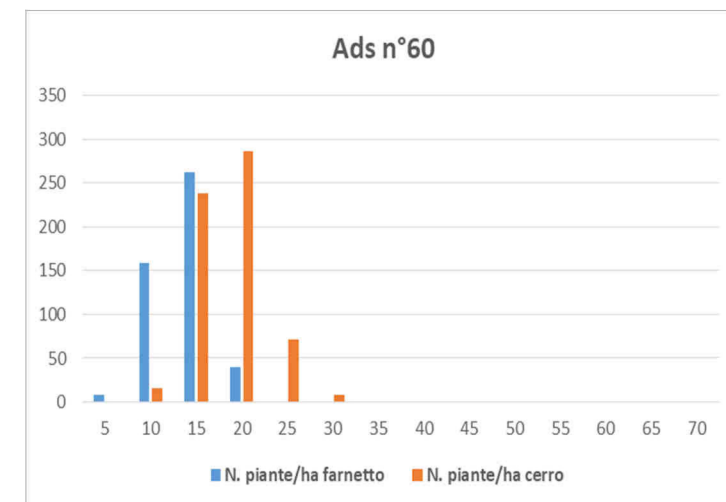
Classi	N. piante farnetto ADS	N. piante cerro ADS	N. piante/ha farnetto e cerro	N. piante carpino ADS	N. piante/ha carpino	Area basimetrica ADS (m ²)	Area basimetrica/ha (m ² /ha)	Provvigione ADS (m ³)	Provvigione/ha ADS (m ³ /ha)
5	1	0	8	0	0	0,002	0,016	0,023	0,185
10	16	8	191	1	8	0,196	1,563	1,610	12,820
15	23	24	374	2	16	0,866	6,894	6,849	54,529
20	7	40	374	0	0	1,477	11,756	10,262	81,704
25	1	17	143	0	0	0,884	7,035	6,458	51,414
30	1	3	32	0	0	0,283	2,251	2,622	20,874
35	0	0	0	0	0	0,000	0,000	0,000	0,000
40	0	0	0	0	0	0,000	0,000	0,000	0,000
45	0	0	0	0	0	0,000	0,000	0,000	0,000
50	0	0	0	0	0	0,000	0,000	0,000	0,000
55	0	0	0	0	0	0,000	0,000	0,000	0,000
60	0	0	0	0	0	0,000	0,000	0,000	0,000
65	0	0	0	0	0	0,000	0,000	0,000	0,000
70	0	0	0	0	0	0,000	0,000	0,000	0,000
Totale	49	92	1123	3	24	3,707	29,515	27,824	221,53



Area basimetrica media (m²)	0,023574
Diametro medio (cm)	18,10

AREA DI SAGGIO 60 (raggio 20 m)

Classi	N. piante farnetto ADS	N. piante cerro ADS	N. piante/ha querce	Area basimetrica ADS (m ²)	Area basimetrica/ha (m ² /ha)	Provvigione ADS (m ³)	Provvigione/ha ADS (m ³ /ha)
5	1	0	8	0,002	0,016	0,023	0,185
10	20	2	175	0,173	1,376	1,191	9,485
15	33	30	502	1,113	8,864	8,501	67,682
20	5	36	326	1,288	10,255	10,183	81,074
25	0	9	72	0,442	3,517	3,295	26,231
30	0	1	8	0,071	0,563	0,657	5,230
35	0	0	0	0,000	0,000	0,000	0,000
40	0	0	0	0,000	0,000	0,000	0,000
45	0	0	0	0,000	0,000	0,000	0,000
50	0	0	0	0,000	0,000	0,000	0,000
55	0	0	0	0,000	0,000	0,000	0,000
60	0	0	0	0,000	0,000	0,000	0,000
65	0	0	0	0,000	0,000	0,000	0,000
70	0	0	0	0,000	0,000	0,000	0,000
Totale	59	78	1091	3,089	24,591	23,850	189,887

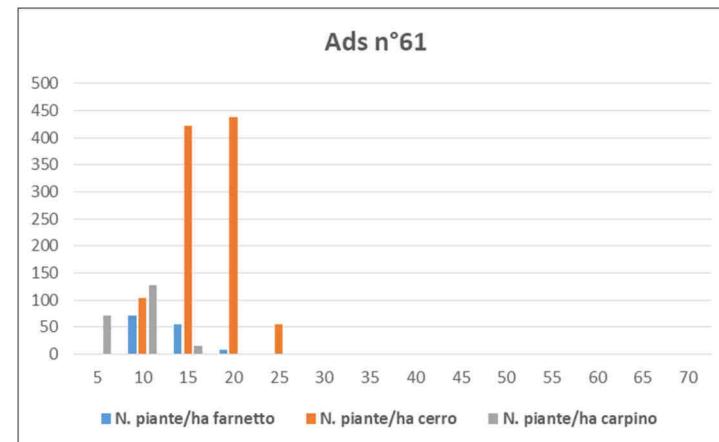


Area basimetrica media (m²)	0,0225
Diametro medio (cm)	16,94

PARTICELLA FORESTALE N.28

AREA DI SAGGIO 61 (raggio 20 m)

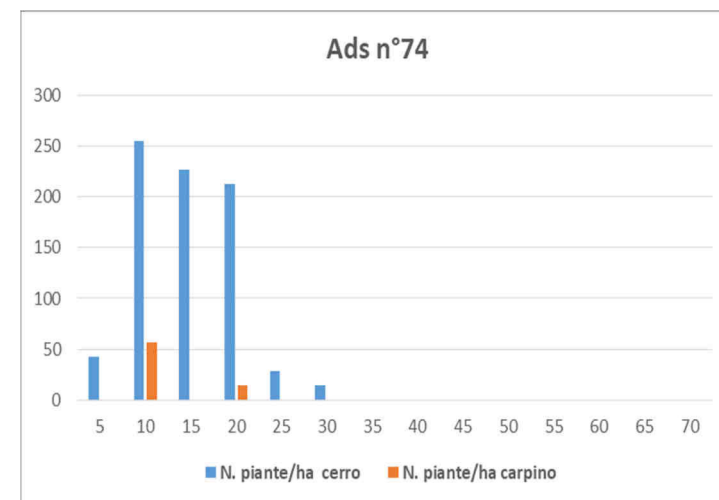
Classi	N. piante farnetto ADS	N. piante cerro ADS	N. piante carpino ADS	N. piante/ha farnetto e cerro	N. piante/ha carpino	Area basimetrica ADS (m ²)	Area basimetrica/ha (m ² /ha)	Provvigione ADS (m ³)	Provvigione/ha ADS (m ³ /ha)
5	0	0	9	0	72	0,018	0,141	0,209	1,666
10	9	13	16	175	127	0,298	2,376	2,110	16,802
15	7	53	2	478	16	1,096	8,723	8,344	66,431
20	1	55	0	446	0	1,759	14,007	13,469	107,240
25	0	7	0	56	0	0,344	2,736	2,712	21,595
30	0	0	0	0	0	0,000	0,000	0,000	0,000
35	0	0	0	0	0	0,000	0,000	0,000	0,000
40	0	0	0	0	0	0,000	0,000	0,000	0,000
45	0	0	0	0	0	0,000	0,000	0,000	0,000
50	0	0	0	0	0	0,000	0,000	0,000	0,000
55	0	0	0	0	0	0,000	0,000	0,000	0,000
60	0	0	0	0	0	0,000	0,000	0,000	0,000
65	0	0	0	0	0	0,000	0,000	0,000	0,000
70	0	0	0	0	0	0,000	0,000	0,000	0,000
Totale	17	128	27	1154	215	3,515	27,983	26,845	213,735



Area basimetrica media (m²)	0,02043
Diametro medio (cm)	16,13

AREA DI SAGGIO 74 (raggio 15 m)

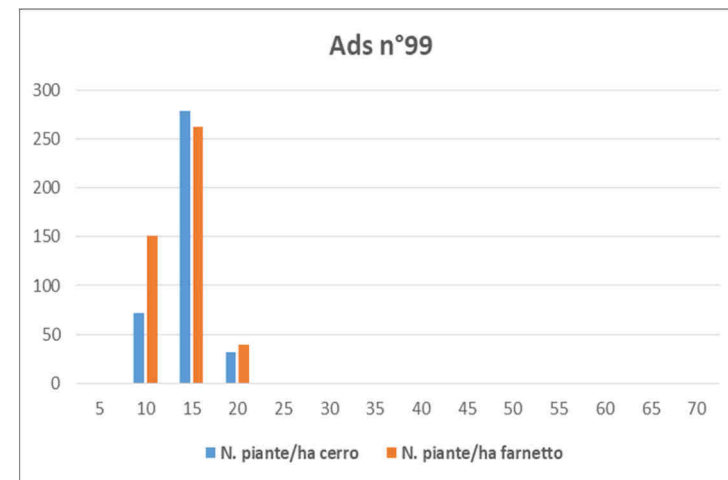
Classi	N. piante cerro ADS	N. piante/ha cerro	N. piante carpino ADS	N. piante/ha carpino	Area basimetrica ADS (m ²)	Area basimetrica/ha (m ² /ha)	Provvigione ADS (m ³)	Provvigione/ha ADS (m ³ /ha)
5	3	42	0	0	0,006	0,083	0,070	0,987
10	18	255	4	57	0,173	2,446	1,210	17,132
15	16	226	0	0	0,283	4,002	1,963	27,788
20	15	212	1	14	0,503	7,115	3,763	53,260
25	2	28	0	0	0,098	1,390	0,710	10,049
30	1	14	0	0	0,071	1,001	0,524	7,417
35	0	0	0	0	0,000	0,000	0,000	0,000
40	0	0	0	0	0,000	0,000	0,000	0,000
45	0	0	0	0	0,000	0,000	0,000	0,000
50	0	0	0	0	0,000	0,000	0,000	0,000
55	0	0	0	0	0,000	0,000	0,000	0,000
60	0	0	0	0	0,000	0,000	0,000	0,000
65	0	0	0	0	0,000	0,000	0,000	0,000
70	0	0	0	0	0,000	0,000	0,000	0,000
Totale	55	778	5	71	1,133	16,036	8,240	116,63



Area basimetrica media (m²)	0,02043
Diametro medio (cm)	16,13

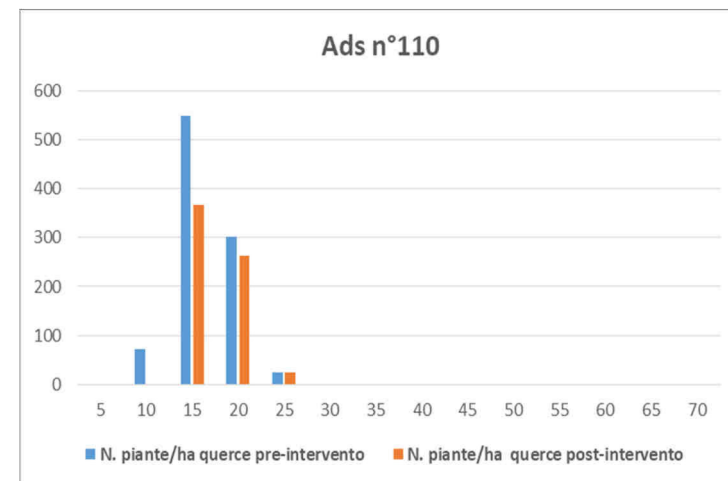
PARTICELLA FORESTALE N.29

AREA DI SAGGIO 99 (raggio 20 m)							
Classi	N. piante cerro ADS	N. piante farnetto ADS	N. piante/ha farnetto e cerro	Area basimetrica ADS (m ²)	Area basimetrica /ha (m ² /ha)	Provvigione ADS (m ³)	Provvigione/ha ADS (m ³ /ha)
5	0	0	0	0,000	0,000	0,000	0,000
10	9	19	223	0,220	1,751	1,919	15,279
15	35	33	541	1,202	9,567	8,419	67,028
20	4	5	72	0,283	2,251	1,913	15,234
25	0	0	0	0,000	0,000	0,000	0,000
30	0	0	0	0,000	0,000	0,000	0,000
35	0	0	0	0,000	0,000	0,000	0,000
40	0	0	0	0,000	0,000	0,000	0,000
45	0	0	0	0,000	0,000	0,000	0,000
50	0	0	0	0,000	0,000	0,000	0,000
55	0	0	0	0,000	0,000	0,000	0,000
60	0	0	0	0,000	0,000	0,000	0,000
65	0	0	0	0,000	0,000	0,000	0,000
70	0	0	0	0,000	0,000	0,000	0,000
Totale	48	57	836	1,704	13,569	12,251	97,541



Area basimetrica media (m²)	0,0152
Diametro medio (cm)	13,91

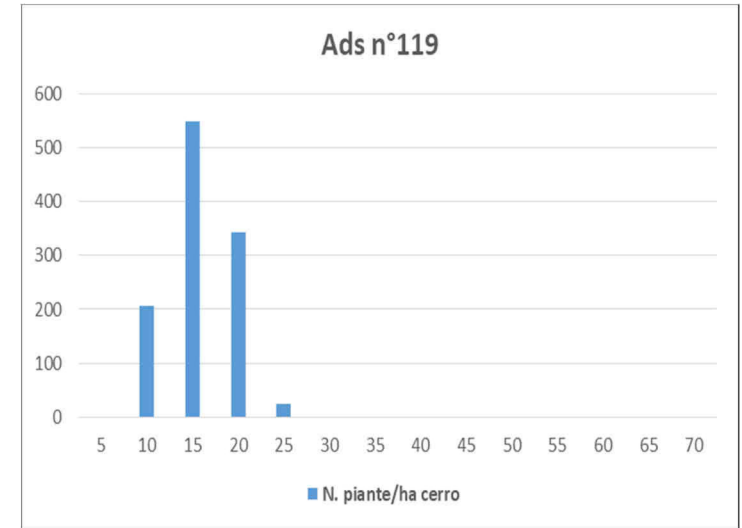
AREA DI SAGGIO 110 (raggio 20 m) - dimostrativa									
Classi	N. piante cerro ADS	N. piante farnetto ADS	N. piante/ha querce pre-intervento	N. piante/ha querce post-intervento	Area basimetrica ADS (m ²)	Area basimetrica /ha (m ² /ha)	Provvigione ADS (m ³)	Provvigione/ha ADS (m ³ /ha)	Ripresa simulazione prelievo (m ³ /ha)
5	0	0	0	0	0,00	0,00	0,00	0,00	0,00
10	1	8	72	0	0,07	0,56	0,61	4,90	3,73
15	36	33	549	366	1,22	9,71	9,30	74,03	23,76
20	24	14	303	263	1,19	9,50	9,10	72,47	9,85
25	3	0	24	24	0,15	1,17	1,12	8,89	0,00
30	0	0	0	0	0,00	0,00	0,00	0,00	0,00
35	0	0	0	0	0,00	0,00	0,00	0,00	0,00
40	0	0	0	0	0,00	0,00	0,00	0,00	0,00
45	0	0	0	0	0,00	0,00	0,07	0,54	0,00
50	0	0	0	0	0,00	0,00	0,05	0,38	0,00
55	0	0	0	0	0,00	0,00	0,00	0,00	0,00
60	0	0	0	0	0,00	0,00	0,00	0,00	0,00
65	0	0	0	0	0,00	0,00	0,00	0,00	0,00
70	0	0	0	0	0,00	0,00	0,00	0,00	0,00
Totale	64	55	947	653	2,63	20,95	20,25	161,22	37,34



Area basimetrica media (m²)	0,0221
Diametro medio (cm)	16,78

PARTICELLA FORESTALE N.29

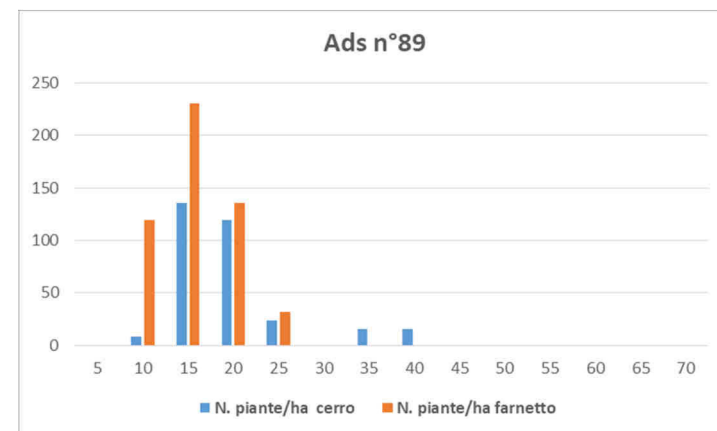
AREA DI SAGGIO 119 (raggio 20 m)						
Classi	N. piante cerro ADS	N. piante/ha cerro	Area basimetrica ADS (m²)	Area basimetrica/ha (m²/ha)	Provvigione ADS (m³)	Provvigione/ha ADS (m³/ha)
5	0	0	0,000	0,000	0,000	0,000
10	26	207	0,204	1,626	1,563	12,443
15	69	549	1,219	9,708	9,448	75,227
20	43	342	1,351	10,755	9,905	78,859
25	3	24	0,147	1,172	1,117	8,895
30	0	0	0,000	0,000	0,000	0,000
35	0	0	0,000	0,000	0,000	0,000
40	0	0	0,000	0,000	0,000	0,000
45	0	0	0,000	0,000	0,000	0,000
50	0	0	0,000	0,000	0,000	0,000
55	0	0	0,000	0,000	0,000	0,000
60	0	0	0,000	0,000	0,000	0,000
65	0	0	0,000	0,000	0,000	0,000
70	0	0	0,000	0,000	0,000	0,000
Totale	141	1123	2,922	23,262	22,033	175,423



Area basimetrica media (m²)	0,02072
Diametro medio (cm)	16,24

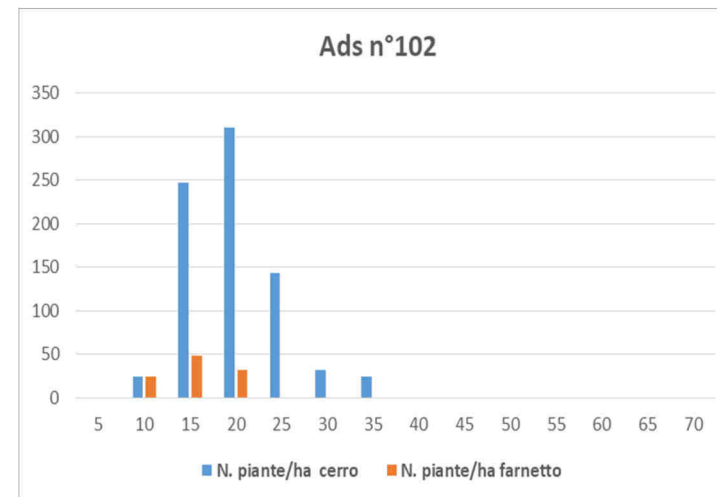
PARTICELLA FORESTALE N.30

AREA DI SAGGIO 89 (raggio 20 m)							
Classi	N. piante cerro ADS	N. piante farnetto ADS	N. piante/ha farnetto e cerro	Area basimetrica ADS (m ²)	Area basimetrica /ha (m ² /ha)	Provvigione ADS (m ³)	Provvigione /ha ADS (m ³ /ha)
5	0	0	0	0,000	0,000	0,000	0,000
10	1	15	127	0,126	1,001	1,076	8,571
15	17	29	366	0,813	6,472	6,118	48,708
20	15	17	255	1,005	8,004	8,003	63,719
25	3	4	56	0,344	2,736	2,045	16,282
30	0	0	0	0,000	0,000	0,000	0,000
35	2	0	16	0,192	1,532	1,778	14,158
40	2	0	16	0,251	2,001	2,184	17,389
45	0	0	0	0,000	0,000	0,000	0,000
50	0	0	0	0,000	0,000	0,000	0,000
55	0	0	0	0,000	0,000	0,000	0,000
60	0	0	0	0,000	0,000	0,000	0,000
65	0	0	0	0,000	0,000	0,000	0,000
70	0	0	0	0,000	0,000	0,000	0,000
Totale	40	65	836	2,731	21,745	21,205	168,826



Area basimetrica media (m²)	0,02601
Diametro medio (cm)	18,20

AREA DI SAGGIO 102 (raggio 20 m)							
Classi	N. piante cerro ADS	N. piante farnetto ADS	N. piante/ha farnetto e cerro	Area basimetrica ADS (m ²)	Area basimetrica/ha (m ² /ha)	Provvigione ADS (m ³)	Provvigione/ha ADS (m ³ /ha)
5	0	0	0	0,000	0,000	0,000	0,000
10	3	3	48	0,047	0,375	0,407	3,240
15	31	6	295	0,654	5,206	5,228	41,626
20	39	4	342	1,351	10,755	11,150	88,775
25	18	0	143	0,884	7,035	7,216	57,454
30	4	0	32	0,283	2,251	2,271	18,084
35	3	0	24	0,289	2,298	2,264	18,022
40	0	0	0	0,000	0,000	0,000	0,000
45	0	0	0	0,000	0,000	0,000	0,000
50	0	0	0	0,000	0,000	0,000	0,000
55	0	0	0	0,000	0,000	0,000	0,000
60	0	0	0	0,000	0,000	0,000	0,000
65	0	0	0	0,000	0,000	0,000	0,000
70	0	0	0	0,000	0,000	0,000	0,000
Totale	98	13	884	3,507	27,920	28,537	227,202

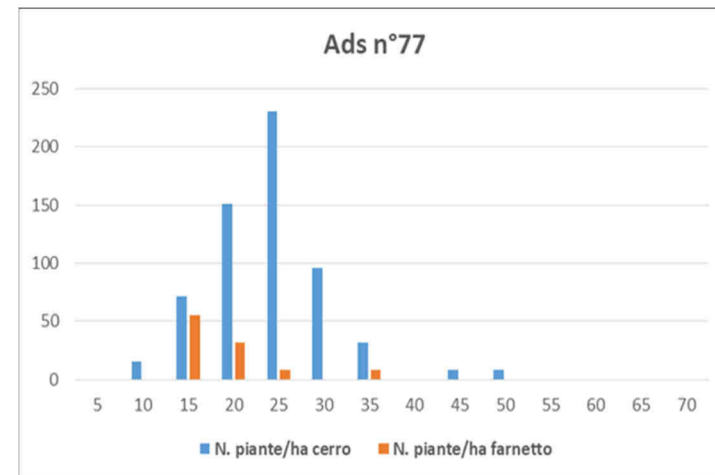


Area basimetrica media (m²)	0,0316
Diametro medio (cm)	20,06

PARTICELLA FORESTALE N.31

AREA DI SAGGIO 77 (raggio 20 m)

Classi	N. piante cerro ADS	N. piante farnetto ADS	N. piante/ha farnetto e cerro	Area basimetrica ADS (m ²)	Area basimetrica/ha (m ² /ha)	Provvigione ADS (m ³)	Provvigione/ha ADS (m ³ /ha)
5	0	0	0	0,000	0,000	0,000	0,000
10	2	0	16	0,016	0,125	0,171	1,365
15	9	7	127	0,283	2,251	2,313	18,414
20	19	4	183	0,723	5,753	5,510	43,870
25	29	1	239	1,473	11,725	12,228	97,359
30	12	0	96	0,848	6,753	6,864	54,649
35	4	1	40	0,481	3,830	4,585	36,507
40	0	0	0	0,000	0,000	0,000	0,000
45	1	0	8	0,159	1,266	1,354	10,783
50	1	0	8	0,196	1,563	1,888	15,031
55	0	0	0	0,000	0,000	0,000	0,000
60	0	0	0	0,000	0,000	0,000	0,000
65	0	0	0	0,000	0,000	0,000	0,000
70	0	0	0	0,000	0,000	0,000	0,000
Totale	77	13	717	4,178	33,267	34,914	277,978

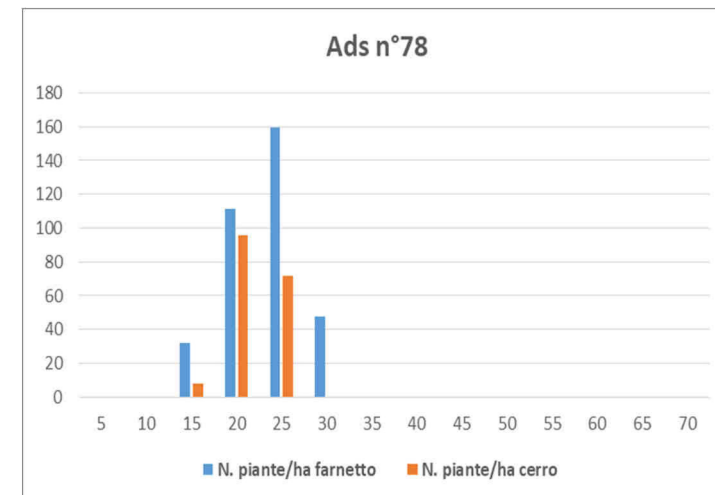


Area basimetrica media (m²) **0,0464**

Diametro medio (cm) **24,31**

AREA DI SAGGIO 78 (raggio 20 m)

Classi	N. piante farnetto ADS	N. piante cerro ADS	N. piante/ha farnetto e cerro	Area basimetrica ADS (m ²)	Area basimetrica /ha (m ² /ha)	Provvigione ADS (m ³)	Provvigione/ha ADS (m ³ /ha)
5	0	0	0	0,000	0,000	0,000	0,000
10	0	0	0	0,000	0,000	0,000	0,000
15	4	1	40	0,088	0,703	1,036	8,252
20	14	12	207	0,817	6,503	6,506	51,798
25	20	9	231	1,424	11,334	11,490	91,482
30	6	0	48	0,424	3,377	3,585	28,544
35	0	0	0	0,000	0,000	0,000	0,000
40	0	0	0	0,000	0,000	0,000	0,000
45	0	0	0	0,000	0,000	0,000	0,000
50	0	0	0	0,000	0,000	0,000	0,000
55	0	0	0	0,000	0,000	0,000	0,000
60	0	0	0	0,000	0,000	0,000	0,000
65	0	0	0	0,000	0,000	0,000	0,000
70	0	0	0	0,000	0,000	0,000	0,000
Totale	44	22	525	2,753	21,917	22,617	180,075

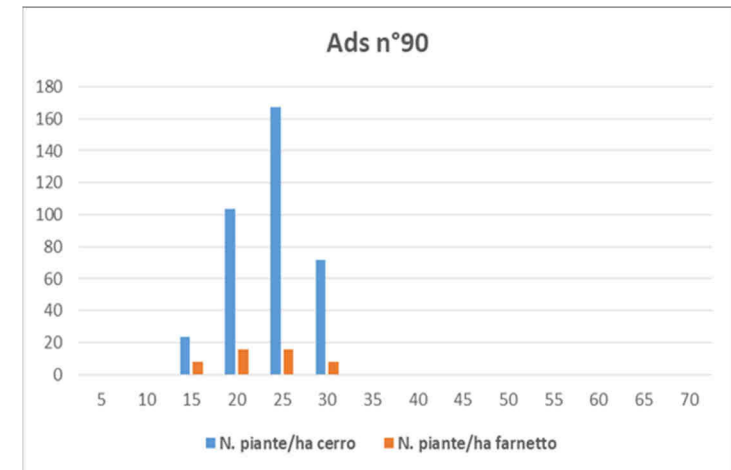


Area basimetrica media (m²) **0,0417**

Diametro medio (cm) **23,05**

PARTICELLA FORESTALE N.31

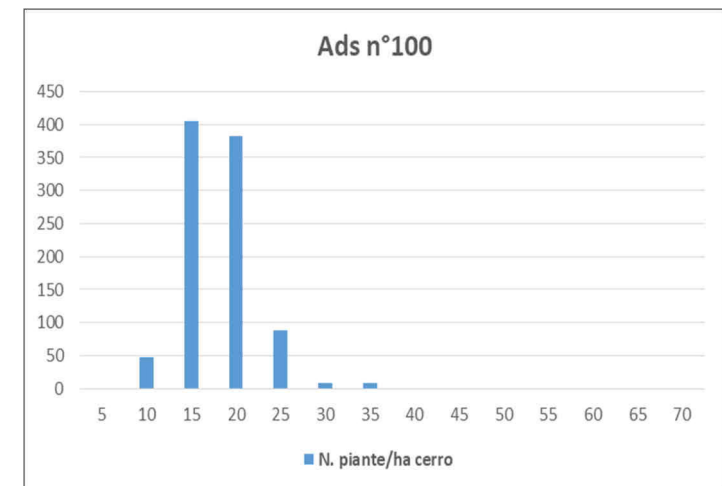
AREA DI SAGGIO 90 (raggio 20 m)							
Classi	N. piante cerro ADS	N. piante farnetto ADS	N. piante/ha farnetto e cerro	Area basimetrica ADS (m ²)	Area basimetrica/ha (m ² /ha)	Provvigione ADS (m ³)	Provvigione/ha ADS (m ³ /ha)
5	0	0	0	0,000	0,000	0,000	0,000
10	0	0	0	0,000	0,000	0,000	0,000
15	3	1	32	0,071	0,563	0,666	5,301
20	13	2	119	0,471	3,752	4,118	32,788
25	21	2	183	1,129	8,989	9,131	72,698
30	9	1	80	0,707	5,628	5,723	45,562
35	0	0	0	0,000	0,000	0,000	0,000
40	0	0	0	0,000	0,000	0,000	0,000
45	0	0	0	0,000	0,000	0,000	0,000
50	0	0	0	0,000	0,000	0,000	0,000
55	0	0	0	0,000	0,000	0,000	0,000
60	0	0	0	0,000	0,000	0,000	0,000
65	0	0	0	0,000	0,000	0,000	0,000
70	0	0	0	0,000	0,000	0,000	0,000
Totale	46	6	414	2,378	18,931	19,637	156,349



Area basimetrica media (m²)	0,04573
Diametro medio (cm)	24,13

PARTICELLA FORESTALE N.32

AREA DI SAGGIO 100 (raggio 20 m)						
Classi	N. piante cerro ADS	N. piante/ha cerro	Area basimetrica ADS (m ²)	Area basimetrica/ha (m ² /ha)	Provvigione ADS (m ³)	Provvigione/ha ADS (m ³ /ha)
5	0	0	0,000	0,000	0,000	0,000
10	6	48	0,047	0,375	0,446	3,553
15	51	406	0,901	7,176	7,416	59,045
20	48	382	1,508	12,006	11,173	88,956
25	11	88	0,540	4,299	4,377	34,847
30	1	8	0,071	0,563	0,555	4,418
35	1	8	0,096	0,766	0,886	7,056
40	0	0	0,000	0,000	0,000	0,000
45	0	0	0,000	0,000	0,000	0,000
50	0	0	0,000	0,000	0,000	0,000
55	0	0	0,000	0,000	0,000	0,000
60	0	0	0,000	0,000	0,000	0,000
65	0	0	0,000	0,000	0,000	0,000
70	0	0	0,000	0,000	0,000	0,000
Totale	118	939	3,163	25,185	24,853	197,874

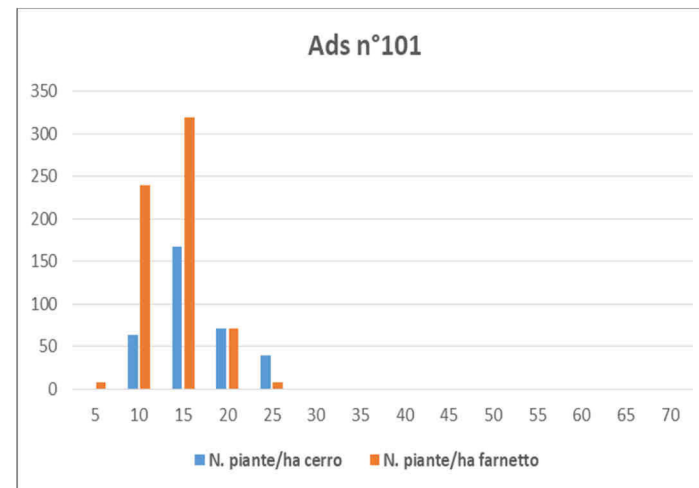


Area basimetrica media (m²)	0,02681
Diametro medio (cm)	18,47

PARTICELLA FORESTALE N.32

AREA DI SAGGIO 101 (raggio 20 m)

Classi	N. piante cerro ADS	N. piante farnetto ADS	N. piante/ha farnetto e cerro	Area basimetrica ADS (m ²)	Area basimetrica /ha (m ² /ha)	Provvigione ADS (m ³)	Provvigione/ha ADS (m ³ /ha)
5	0	1	8	0,002	0,016	0,023	0,185
10	8	30	303	0,298	2,376	2,523	20,088
15	21	40	486	1,078	8,582	7,812	62,194
20	9	9	143	0,565	4,502	3,993	31,791
25	5	1	48	0,295	2,345	2,381	18,961
30	0	0	0	0,000	0,000	0,000	0,000
35	0	0	0	0,000	0,000	0,000	0,000
40	0	0	0	0,000	0,000	0,000	0,000
45	0	0	0	0,000	0,000	0,000	0,000
50	0	0	0	0,000	0,000	0,000	0,000
55	0	0	0	0,000	0,000	0,000	0,000
60	0	0	0	0,000	0,000	0,000	0,000
65	0	0	0	0,000	0,000	0,000	0,000
70	0	0	0	0,000	0,000	0,000	0,000
Totale	43	81	987	2,238	17,822	16,732	133,219

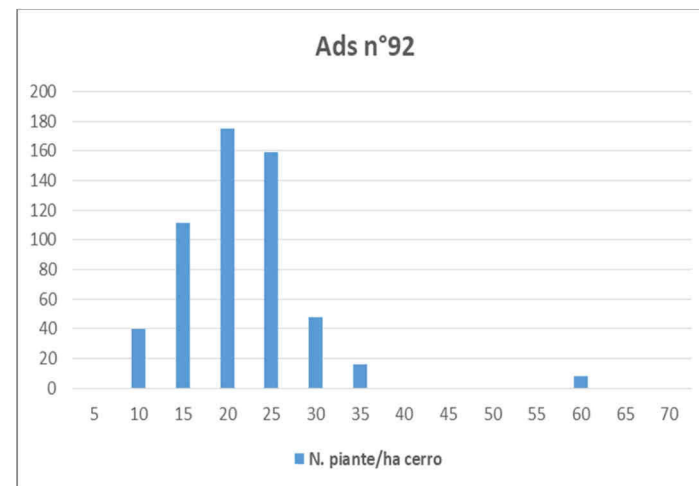


Area basimetrica media (m²)	0,01805
Diametro medio (cm)	15,16

PARTICELLA FORESTALE N.33

AREA DI SAGGIO 92 (raggio 20 m)

Classi	N. piante cerro ADS	N. piante/ha cerro	Area basimetrica ADS (m ²)	Area basimetrica /ha (m ² /ha)	Provvigione ADS (m ³)	Provvigione/ha ADS (m ³ /ha)
5	0	0	0,000	0,000	0,000	0,000
10	5	40	0,039	0,313	0,270	2,152
15	14	111	0,247	1,970	2,015	16,046
20	22	175	0,691	5,503	5,612	44,683
25	20	159	0,982	7,816	7,794	62,055
30	6	48	0,424	3,377	3,453	27,490
35	2	16	0,192	1,532	1,614	12,852
40	0	0	0,000	0,000	0,000	0,000
45	0	0	0,000	0,000	0,000	0,000
50	0	0	0,000	0,000	0,000	0,000
55	0	0	0,000	0,000	0,000	0,000
60	1	8	0,283	2,251	2,716	21,621
65	0	0	0,000	0,000	0,000	0,000
70	0	0	0,000	0,000	0,000	0,000
Totale	70	557	2,859	22,762	23,475	186,900

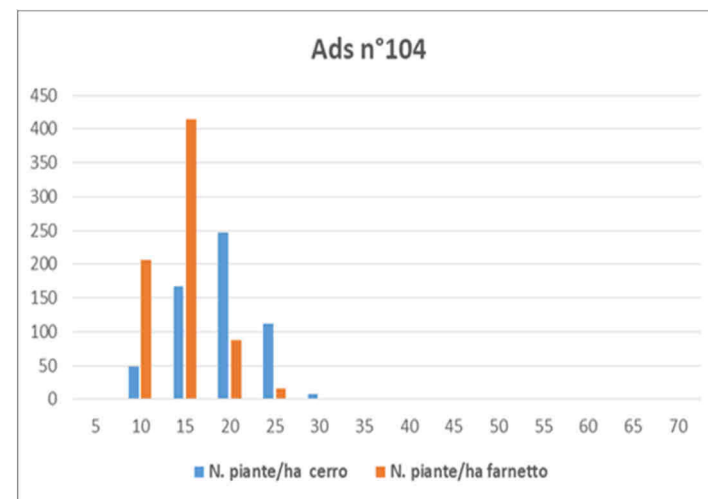


Area basimetrica media (m²)	0,04084
Diametro medio (cm)	22,80

PARTICELLA FORESTALE N.33

AREA DI SAGGIO 104 (raggio 20 m)

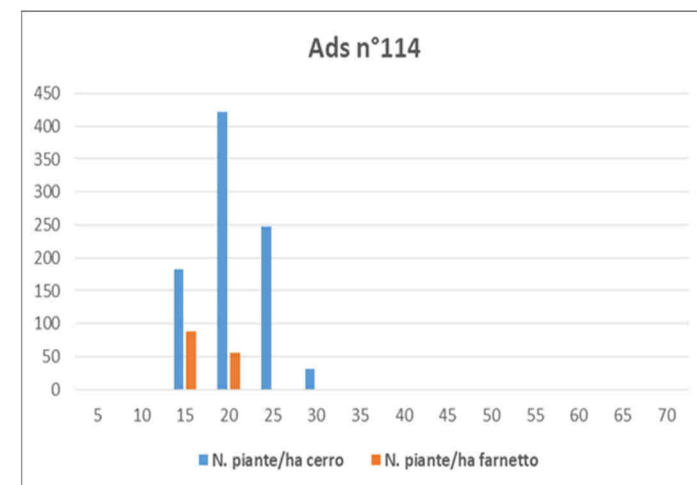
Classi	N. piante cerro ADS	N. piante farnetto ADS	N. piante/ha farnetto e cerro	Area basimetrica ADS (m ²)	Area basimetrica/ha (m ² /ha)	Provvigione ADS (m ³)	Provvigione/ha ADS (m ³ /ha)
5	0	0	0	0,000	0,000	0,000	0,000
10	6	26	255	0,251	2,001	2,003	15,945
15	21	52	581	1,290	10,271	9,266	73,770
20	31	11	334	1,319	10,505	9,499	75,632
25	14	2	127	0,785	6,253	6,146	48,931
30	1	0	8	0,071	0,563	0,524	4,172
35	0	0	0	0,000	0,000	0,000	0,000
40	0	0	0	0,000	0,000	0,000	0,000
45	0	0	0	0,000	0,000	0,000	0,000
50	0	0	0	0,000	0,000	0,000	0,000
55	0	0	0	0,000	0,000	0,000	0,000
60	0	0	0	0,000	0,000	0,000	0,000
65	0	0	0	0,000	0,000	0,000	0,000
70	0	0	0	0,000	0,000	0,000	0,000
Totale	73	91	1306	3,717	29,593	27,438	218,452



Area basimetrica media (m²)	0,02266
Diametro medio (cm)	16,99

AREA DI SAGGIO 114 (raggio 20 m)

Classi	N. piante cerro ADS	N. piante farnetto ADS	N. piante/ha querce	Area basimetrica ADS (m ²)	Area basimetrica/ha (m ² /ha)	Provvigione ADS (m ³)	Provvigione/ha ADS (m ³ /ha)
5	0	0	0	0,000	0,000	0,000	0,000
10	0	0	0	0,000	0,000	0,157	1,250
15	23	11	271	0,601	4,784	4,778	38,042
20	53	7	478	1,885	15,008	14,719	117,192
25	31	0	247	1,522	12,116	12,235	97,416
30	4	0	32	0,283	2,251	2,406	19,157
35	0	0	0	0,000	0,000	0,000	0,000
40	0	0	0	0,000	0,000	0,000	0,000
45	0	0	0	0,000	0,000	0,000	0,000
50	0	0	0	0,000	0,000	0,000	0,000
55	0	0	0	0,000	0,000	0,000	0,000
60	0	0	0	0,000	0,000	0,000	0,000
65	0	0	0	0,000	0,000	0,000	0,000
70	0	0	0	0,000	0,000	0,000	0,000
Totale	111	18	1027	4,290	34,158	34,296	273,056

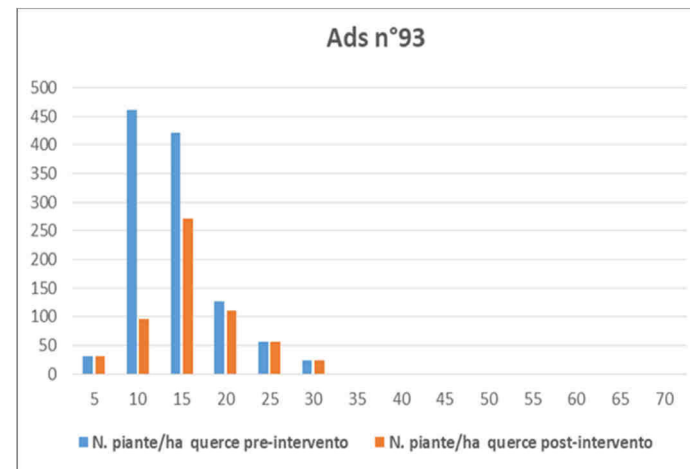


Area basimetrica media (m²)	0,0333
Diametro medio (cm)	20,58

PARTICELLA FORESTALE N.34

AREA DI SAGGIO 93 (raggio 20 m) - dimostrativa

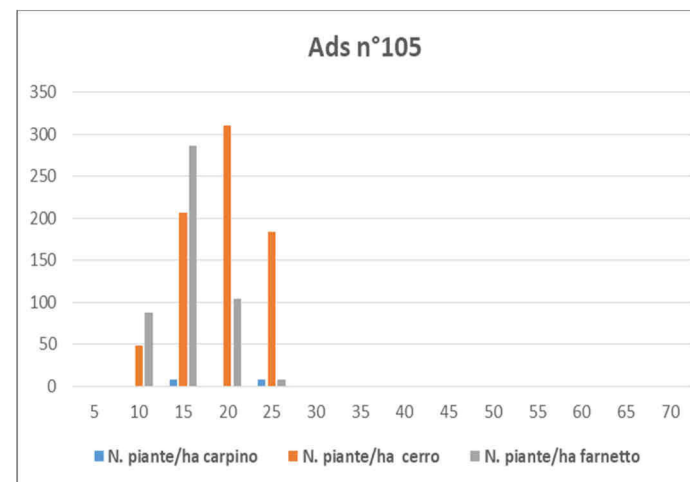
Classi	N. piante cerro ADS	N. piante farnetto ADS	N. piante/ha querce pre-intervento	N. piante/ha querce post-intervento	Area basimetrica ADS (m ²)	Area basimetrica/ha (m ² /ha)	Provvigione ADS (m ³)	Provvigione/ha ADS (m ³ /ha)	Ripresa simulazione prelievo (m ³ /ha)
5	2	2	32	32	0,01	0,06	0,09	0,74	0,00
10	31	27	462	96	0,46	3,63	3,28	26,13	19,05
15	29	24	422	271	0,94	7,46	6,65	52,92	19,63
20	13	3	127	111	0,50	4,00	3,68	29,28	3,94
25	5	2	56	56	0,34	2,74	2,61	20,76	16,21
30	3	0	24	24	0,21	1,69	1,70	13,55	0,00
35	0	0	0	0	0,00	0,00	0,00	0,00	0,00
40	0	0	0	0	0,00	0,00	0,00	0,00	0,00
45	0	0	0	0	0,00	0,00	0,00	0,00	0,00
50	0	0	0	0	0,00	0,00	0,00	0,00	0,00
55	0	0	0	0	0,00	0,00	0,00	0,00	0,00
60	0	0	0	0	0,00	0,00	0,00	0,00	0,00
65	0	0	0	0	0,00	0,00	0,00	0,00	0,00
70	0	0	0	0	0,00	0,00	0,00	0,00	0,00
Totale	83	58	1123	589	2,46	19,57	18,01	143,38	58,83



Area basimetrica media (m²)	0,0174
Diametro medio (cm)	14,90

AREA DI SAGGIO 105 (raggio 20 m)

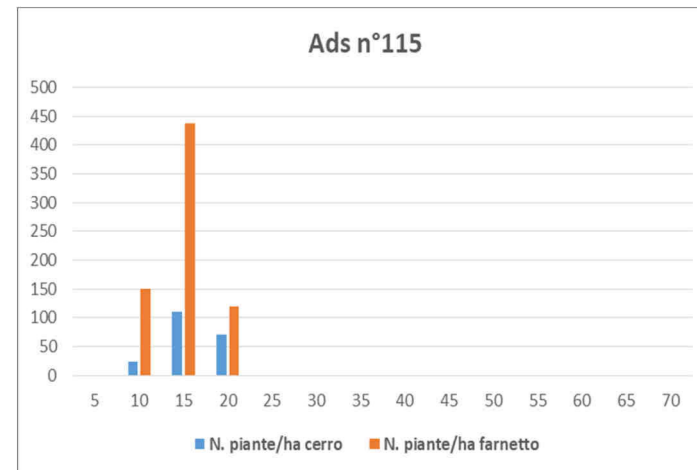
Classi	N. piante cerro ADS	N. piante farnetto ADS	N. piante carpino ADS	N. piante/ha farnetto e cerro	Area basimetrica ADS (m ²)	Area basimetrica/ha (m ² /ha)	Provvigione ADS (m ³)	Provvigione/ha ADS (m ³ /ha)
5	0	0	0	0	0,000	0,000	0,000	0,000
10	6	11	0	135	0,134	1,063	0,989	7,872
15	26	36	1	494	1,113	8,864	8,628	68,692
20	39	13	0	414	1,634	13,007	12,212	97,232
25	23	1	1	191	1,227	9,771	9,508	75,702
30	0	0	0	0	0,000	0,000	0,000	0,000
35	0	0	0	0	0,000	0,000	0,000	0,000
40	0	0	0	0	0,000	0,000	0,000	0,000
45	0	0	0	0	0,000	0,000	0,000	0,000
50	0	0	0	0	0,000	0,000	0,000	0,000
55	0	0	0	0	0,000	0,000	0,000	0,000
60	0	0	0	0	0,000	0,000	0,000	0,000
65	0	0	0	0	0,000	0,000	0,000	0,000
70	0	0	0	0	0,000	0,000	0,000	0,000
Totale	94	61	2	1234	4,108	32,704	31,337	249,498



Area basimetrica media (m²)	0,02616
Diametro medio (cm)	18,25

PARTICELLA FORESTALE N.34

AREA DI SAGGIO 115 (raggio 20 m)							
Classi	N. piante cerro ADS	N. piante farnetto ADS	N. piante/ha farnetto e cerro	Area basimetrica ADS (m ²)	Area basimetrica/ha (m ² /ha)	Provvigione ADS (m ³)	Provvigione/ha ADS (m ³ /ha)
5	0	0	0	0,000	0,000	0,000	0,000
10	3	19	175	0,173	1,376	1,528	12,165
15	14	55	549	1,219	9,708	8,886	70,751
20	9	15	191	0,754	6,003	5,575	44,384
25	0	0	0	0,000	0,000	0,000	0,000
30	0	0	0	0,000	0,000	0,000	0,000
35	0	0	0	0,000	0,000	0,000	0,000
40	0	0	0	0,000	0,000	0,000	0,000
45	0	0	0	0,000	0,000	0,000	0,000
50	0	0	0	0,000	0,000	0,000	0,000
55	0	0	0	0,000	0,000	0,000	0,000
60	0	0	0	0,000	0,000	0,000	0,000
65	0	0	0	0,000	0,000	0,000	0,000
70	0	0	0	0,000	0,000	0,000	0,000
Totale	26	89	916	2,146	17,087	15,989	127,299

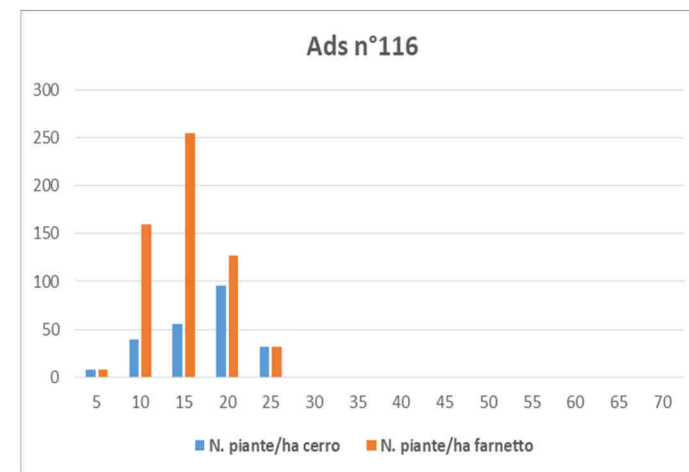


Area basimetrica media (m²)	0,0187
Diametro medio (cm)	15,41

PARTICELLA FORESTALE N.35

AREA DI SAGGIO 116 (raggio 20 m)

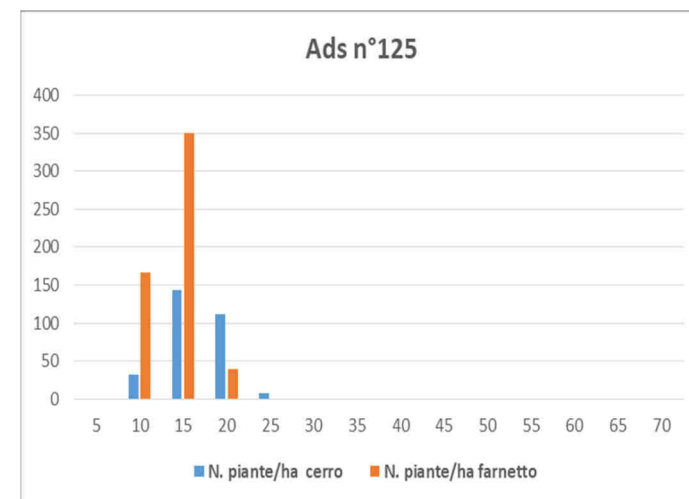
Classi	N. piante cerro ADS	N. piante farnetto ADS	N. piante/ha farnetto e cerro	Area basimetrica ADS (m ²)	Area basimetrica/ha (m ² /ha)	Provvigione ADS (m ³)	Provvigione/ha ADS (m ³ /ha)
5	1	1	16	0,004	0,031	0,047	0,370
10	5	20	199	0,196	1,563	1,519	12,093
15	7	32	311	0,689	5,487	5,074	40,396
20	12	16	223	0,880	7,004	6,371	50,728
25	4	4	64	0,393	3,127	3,086	24,569
30	0	0	0	0,000	0,000	0,000	0,000
35	0	0	0	0,000	0,000	0,000	0,000
40	0	0	0	0,000	0,000	0,000	0,000
45	0	0	0	0,000	0,000	0,000	0,000
50	0	0	0	0,000	0,000	0,000	0,000
55	0	0	0	0,000	0,000	0,000	0,000
60	0	0	0	0,000	0,000	0,000	0,000
65	0	0	0	0,000	0,000	0,000	0,000
70	0	0	0	0,000	0,000	0,000	0,000
Totale	29	73	812	2,162	17,212	16,096	128,156



Area basimetrica media (m²)	0,0212
Diametro medio (cm)	16,43

AREA DI SAGGIO 125 (raggio 20 m)

Classi	N. piante cerro ADS	N. piante farnetto ADS	N. piante/ha farnetto e cerro	Area basimetrica ADS (m ²)	Area basimetrica/ha (m ² /ha)	Provvigione ADS (m ³)	Provvigione/ha ADS (m ³ /ha)
5	0	0	0	0,000	0,000	0,000	0,000
10	4	21	199	0,196	1,563	1,666	13,267
15	18	44	494	1,096	8,723	8,393	66,822
20	14	5	151	0,597	4,752	4,545	36,190
25	1	0	8	0,049	0,391	0,372	2,960
30	0	0	0	0,000	0,000	0,000	0,000
35	0	0	0	0,000	0,000	0,000	0,000
40	0	0	0	0,000	0,000	0,000	0,000
45	0	0	0	0,000	0,000	0,000	0,000
50	0	0	0	0,000	0,000	0,000	0,000
55	0	0	0	0,000	0,000	0,000	0,000
60	0	0	0	0,000	0,000	0,000	0,000
65	0	0	0	0,000	0,000	0,000	0,000
70	0	0	0	0,000	0,000	0,000	0,000
Totale	37	70	852	1,938	15,430	14,976	119,239

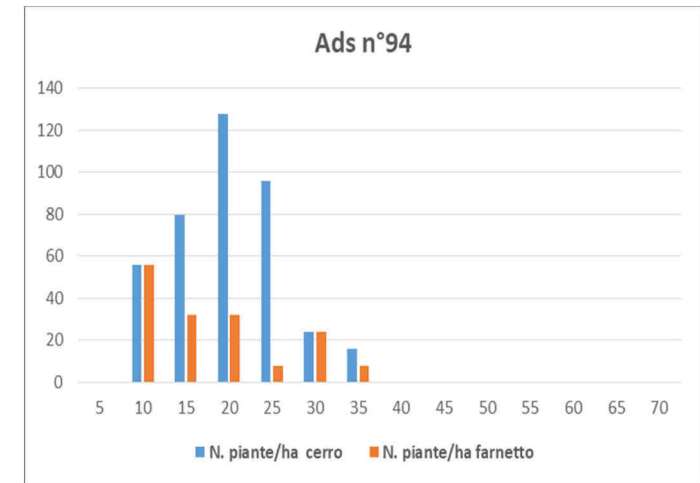


Area basimetrica media (m²)	0,0181
Diametro medio (cm)	15,19

PARTICELLA FORESTALE N.36

AREA DI SAGGIO 94 (raggio 20 m)

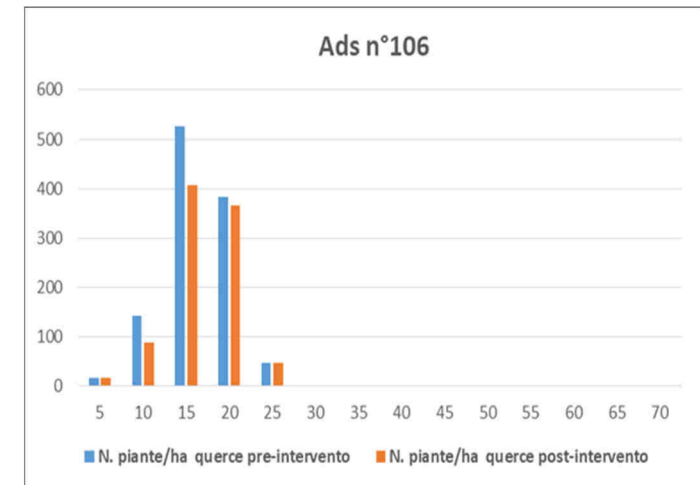
Classi	N. piante cerro ADS	N. piante farnetto ADS	N. piante/ha farnetto e cerro	Area basimetrica ADS (m ²)	Area basimetrica/ha (m ² /ha)	Provvigione ADS (m ³)	Provvigione/ha ADS (m ³ /ha)
5	0	0	0	0,000	0,000	0,000	0,000
10	7	7	111	0,110	0,875	0,940	7,484
15	10	4	111	0,247	1,970	1,744	13,889
20	16	4	159	0,628	5,003	4,864	38,725
25	12	1	104	0,638	5,081	5,360	42,672
30	3	3	48	0,424	3,377	3,591	28,591
35	2	1	24	0,289	2,298	19,725	157,049
40	0	0	0	0,000	0,000	0,000	0,000
45	0	0	0	0,000	0,000	0,000	0,000
50	0	0	0	0,000	0,000	0,000	0,000
55	0	0	0	0,000	0,000	0,000	0,000
60	0	0	0	0,000	0,000	0,000	0,000
65	0	0	0	0,000	0,000	0,000	0,000
70	0	0	0	0,000	0,000	0,000	0,000
Totale	50	20	557	2,337	18,603	36,224	288,409



Area basimetrica media (m²)	0,0333
Diametro medio (cm)	20,62

AREA DI SAGGIO 106 (raggio 20 m) - dimostrativa

Classi	N. piante cerro ADS	N. piante farnetto ADS	N. piante/ha querce pre-intervento	N. piante/ha querce post-intervento	Area basimetrica ADS (m ²)	Area basimetrica/ha (m ² /ha)	Provvigione ADS (m ³)	Provvigione/ha ADS (m ³ /ha)	Ripresa simulazione prelievo (m ³ /ha)
5	0	2	16	16	0,00	0,03	0,05	0,37	0,00
10	0	18	143	88	0,14	1,13	1,30	10,35	0,00
15	13	53	525	406	1,17	9,29	8,79	69,97	2,90
20	32	16	382	366	1,51	12,01	11,57	92,08	15,50
25	6	0	48	48	0,29	2,34	2,45	19,54	3,94
30	0	0	0	0	0,00	0,00	0,00	0,00	0,00
35	0	0	0	0	0,00	0,00	0,00	0,00	0,00
40	0	0	0	0	0,00	0,00	0,00	0,00	0,00
45	0	0	0	0	0,00	0,00	0,00	0,00	0,00
50	0	0	0	0	0,00	0,00	0,00	0,00	0,00
55	0	0	0	0	0,00	0,00	0,00	0,00	0,00
60	0	0	0	0	0,00	0,00	0,00	0,00	0,00
65	0	0	0	0	0,00	0,00	0,00	0,00	0,00
70	0	0	0	0	0,00	0,00	0,00	0,00	0,00
Totale	51	89	1115	924	3,11	24,79	24,15	192,31	22,34

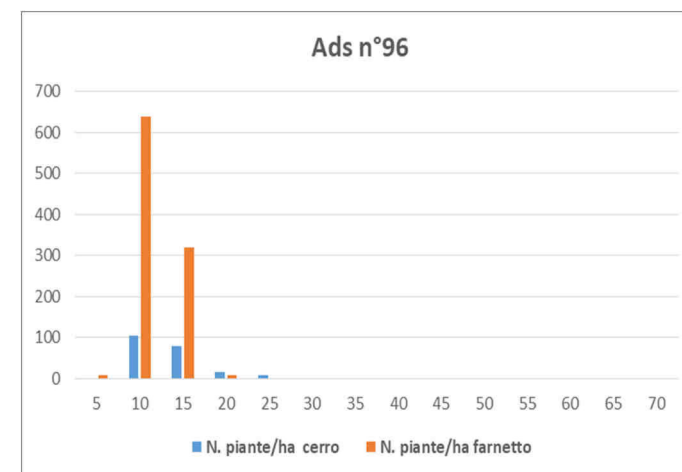


Area basimetrica media (m²)	0,0222
Diametro medio (cm)	16,83

PARTICELLA FORESTALE N.37

AREA DI SAGGIO 96 (raggio 20 m)

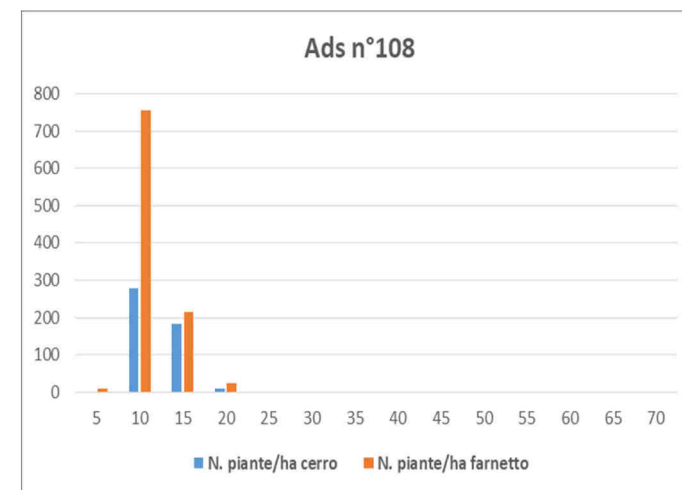
Classi	N. piante cerro ADS	N. piante farnetto ADS	N. piante/ha farnetto e cerro	Area basimetrica ADS (m ²)	Area basimetrica /ha (m ² /ha)	Provvigione ADS (m ³)	Provvigione/ha ADS (m ³ /ha)
5	0	1	8	0,002	0,016	0,025	0,201
10	13	80	740	0,730	5,815	5,172	41,177
15	10	40	398	0,884	7,035	6,041	48,098
20	2	1	24	0,094	0,750	0,640	5,094
25	1	0	8	0,049	0,391	0,338	2,692
30	0	0	0	0,000	0,000	0,000	0,000
35	0	0	0	0,000	0,000	0,000	0,000
40	0	0	0	0,000	0,000	0,000	0,000
45	0	0	0	0,000	0,000	0,000	0,000
50	0	0	0	0,000	0,000	0,000	0,000
55	0	0	0	0,000	0,000	0,000	0,000
60	0	0	0	0,000	0,000	0,000	0,000
65	0	0	0	0,000	0,000	0,000	0,000
70	0	0	0	0,000	0,000	0,000	0,000
Totale	26	122	1178	1,759	14,007	12,216	97,263



Area basimetrica media (m²)	0,01189
Diametro medio (cm)	12,30

AREA DI SAGGIO 108 (raggio 20 m)

Classi	N. piante cerro ADS	N. piante farnetto ADS	N. piante/ha farnetto e cerro	Area basimetrica ADS (m ²)	Area basimetrica /ha (m ² /ha)	Provvigione ADS (m ³)	Provvigione/ha ADS (m ³ /ha)
5	0	1	8	0,002	0,016	0,023	0,185
10	35	95	1035	1,021	8,129	6,742	53,678
15	23	27	398	0,884	7,035	5,929	47,209
20	1	3	32	0,126	1,001	0,782	6,225
25	0	0	0	0,000	0,000	0,000	0,000
30	0	0	0	0,000	0,000	0,000	0,000
35	0	0	0	0,000	0,000	0,000	0,000
40	0	0	0	0,000	0,000	0,000	0,000
45	0	0	0	0,000	0,000	0,000	0,000
50	0	0	0	0,000	0,000	0,000	0,000
55	0	0	0	0,000	0,000	0,000	0,000
60	0	0	0	0,000	0,000	0,000	0,000
65	0	0	0	0,000	0,000	0,000	0,000
70	0	0	0	0,000	0,000	0,000	0,000
Totale	59	126	1473	2,032	16,180	13,476	107,297

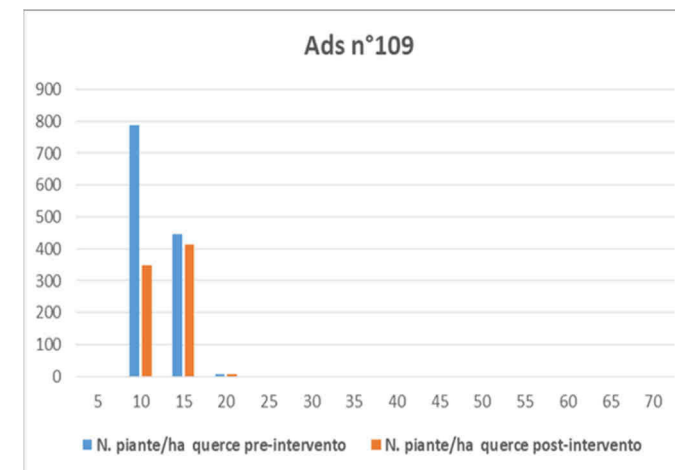


Area basimetrica media (m²)	0,01098
Diametro medio (cm)	11,83

PARTICELLA FORESTALE N.37

AREA DI SAGGIO 109 (raggio 20 m) - dimostrativa

Classi	N. piante farnetto ADS	N. piante cerro ADS	N. piante/ha querce pre-intervento	N. piante/ha querce post-intervento	Area basimetrica ADS (m ²)	Area basimetrica/ha (m ² /ha)	Provvigione ADS (m ³)	Provvigione/ha ADS (m ³ /ha)	Ripresa simulazione prelievo (m ³ /ha)
5	0	0	0	0	0,00	0,00	0,00	0,00	0,00
10	98	1	788	350	0,78	6,19	5,41	43,11	22,77
15	53	3	446	414	0,99	7,88	6,52	51,91	4,78
20	1	0	8	8	0,03	0,25	0,20	1,56	0,00
25	0	0	0	0	0,00	0,00	0,00	0,00	0,00
30	0	0	0	0	0,00	0,00	0,00	0,00	0,00
35	0	0	0	0	0,00	0,00	0,00	0,00	0,00
40	0	0	0	0	0,00	0,00	0,00	0,00	0,00
45	0	0	0	0	0,00	0,00	0,00	0,00	0,00
50	0	0	0	0	0,00	0,00	0,00	0,00	0,00
55	0	0	0	0	0,00	0,00	0,00	0,00	0,00
60	0	0	0	0	0,00	0,00	0,00	0,00	0,00
65	0	0	0	0	0,00	0,00	0,00	0,00	0,00
70	0	0	0	0	0,00	0,00	0,00	0,00	0,00
Totale	152	4	1242	772	1,80	14,32	12,13	96,58	27,55

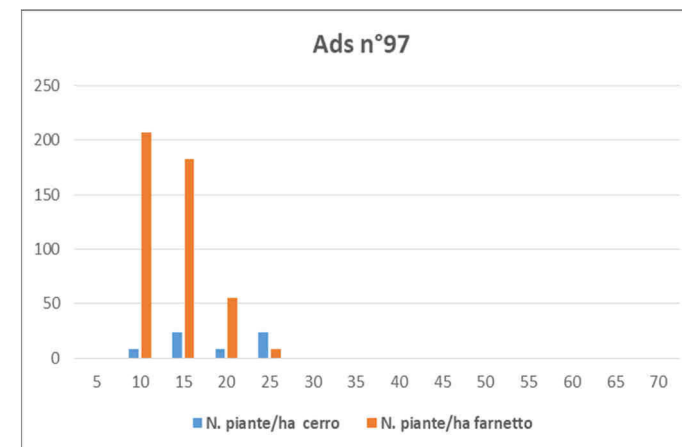


Area basimetrica media (m²)	0,0115
Diametro medio (cm)	12,12

PARTICELLA FORESTALE N.38

AREA DI SAGGIO 97 (raggio 20 m)

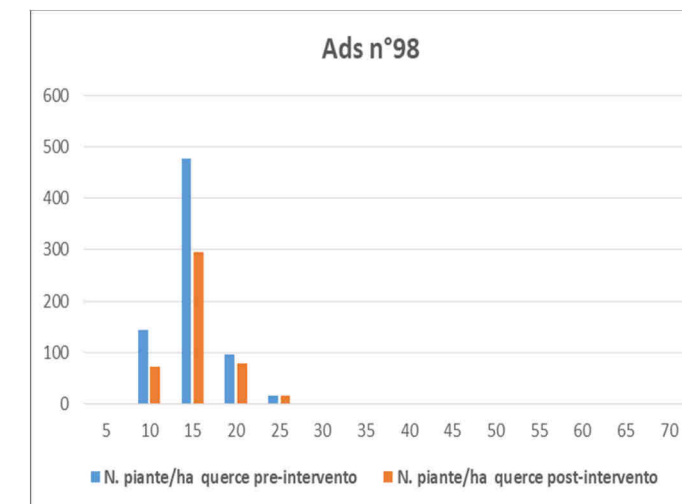
Classi	N. piante cerro ADS	N. piante farnetto ADS	N. piante/ha farnetto e cerro	Area basimetrica ADS (m ²)	Area basimetrica/ha (m ² /ha)	Provvigione ADS (m ³)	Provvigione/ha ADS (m ³ /ha)
5	0	0	0	0,000	0,000	0,000	0,000
10	1	26	215	0,212	1,688	1,460	11,627
15	3	23	207	0,459	3,658	3,360	26,751
20	1	7	64	0,251	2,001	1,832	14,587
25	3	1	32	0,196	1,563	1,638	13,040
30	0	0	0	0,000	0,000	0,000	0,000
35	0	0	0	0,000	0,000	0,000	0,000
40	0	0	0	0,000	0,000	0,000	0,000
45	0	0	0	0,000	0,000	0,000	0,000
50	0	0	0	0,000	0,000	0,000	0,000
55	0	0	0	0,000	0,000	0,000	0,000
60	0	0	0	0,000	0,000	0,000	0,000
65	0	0	0	0,000	0,000	0,000	0,000
70	0	0	0	0,000	0,000	0,000	0,000
Totale	8	57	518	1,119	8,911	8,290	66,005



Area basimetrica media (m²)	0,01722
Diametro medio (cm)	14,81

AREA DI SAGGIO 98 (raggio 20 m) - dimostrativa

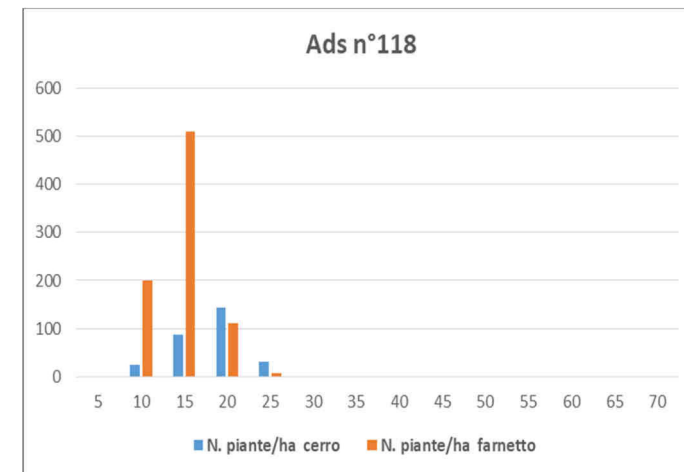
Classi	N. piante cerro ADS	N. piante farnetto ADS	N. piante/ha querce pre-intervento	N. piante/ha querce post-intervento	Area basimetrica ADS (m ²)	Area basimetrica/ha (m ² /ha)	Provvigione ADS (m ³)	Provvigione/ha ADS (m ³ /ha)	Ripresa simulazione prelievo (m ³ /ha)
5	0	0	0	0	0,00	0,00	0,00	0,00	0,00
10	7	11	143	72	0,05	0,44	1,13	9,03	2,94
15	40	20	478	295	0,71	5,63	7,59	60,42	23,76
20	11	1	96	80	0,35	2,75	2,80	22,27	3,51
25	2	0	16	16	0,10	0,78	0,71	5,65	0,00
30	0	0	0	0	0,00	0,00	0,00	0,00	0,00
35	0	0	0	0	0,00	0,00	0,00	0,00	0,00
40	0	0	0	0	0,00	0,00	0,00	0,00	0,00
45	0	0	0	0	0,00	0,00	0,00	0,00	0,00
50	0	0	0	0	0,00	0,00	0,00	0,00	0,00
55	0	0	0	0	0,00	0,00	0,00	0,00	0,00
60	0	0	0	0	0,00	0,00	0,00	0,00	0,00
65	0	0	0	0	0,00	0,00	0,00	0,00	0,00
70	0	0	0	0	0,00	0,00	0,00	0,00	0,00
Totale	60	32	732	462	1,21	9,60	12,23	97,37	30,21



Area basimetrica media (m²)	0,01310
Diametro medio (cm)	12,92

PARTICELLA FORESTALE N.39

AREA DI SAGGIO 118 (raggio 20 m)							
Classi	N. piante cerro ADS	N. piante farnetto ADS	N. piante/ha farnetto e cerro	Area basimetrica ADS (m ²)	Area basimetrica/ha (m ² /ha)	Provvigione ADS (m ³)	Provvigione/ha ADS (m ³ /ha)
5	0	0	0	0,000	0,000	0,000	0,000
10	3	25	223	0,220	1,751	1,636	13,025
15	11	64	597	1,325	10,552	9,914	78,936
20	18	14	255	1,005	8,004	7,587	60,405
25	4	1	40	0,245	1,954	1,898	15,112
30	0	0	0	0,000	0,000	0,000	0,000
35	0	0	0	0,000	0,000	0,000	0,000
40	0	0	0	0,000	0,000	0,000	0,000
45	0	0	0	0,000	0,000	0,000	0,000
50	0	0	0	0,000	0,000	0,000	0,000
55	0	0	0	0,000	0,000	0,000	0,000
60	0	0	0	0,000	0,000	0,000	0,000
65	0	0	0	0,000	0,000	0,000	0,000
70	0	0	0	0,000	0,000	0,000	0,000
Totale	36	104	1115	2,796	22,261	21,035	167,478

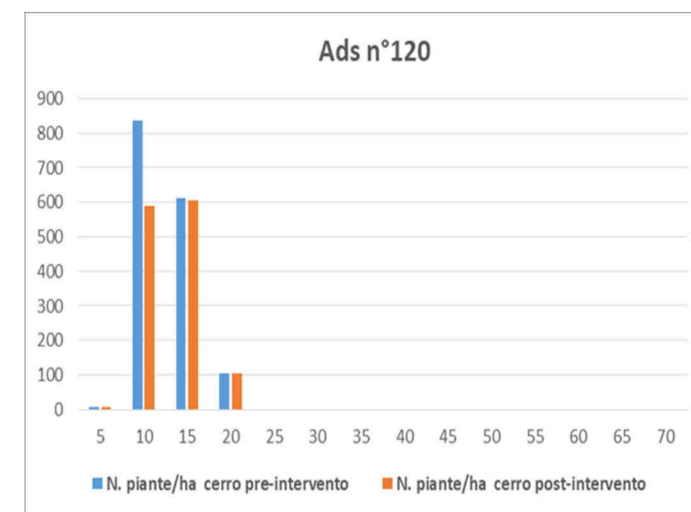


Area basimetrica media (m²)	0,01097
Diametro medio (cm)	15,95

PARTICELLA FORESTALE N.40

AREA DI SAGGIO 120 (raggio 20 m) - dimostrativa

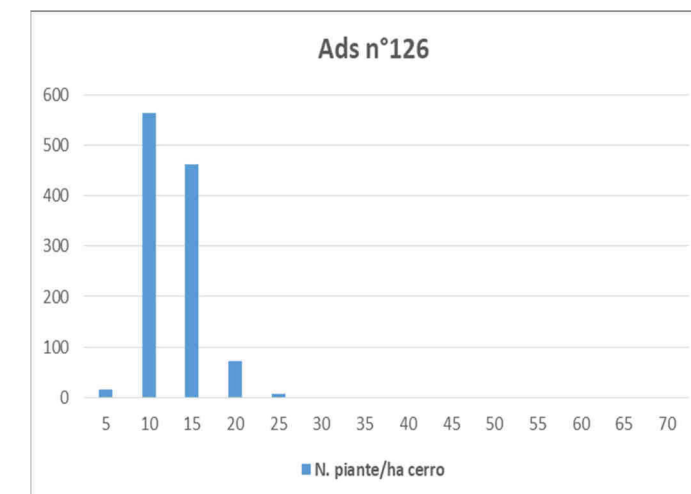
Classi	N. piante cerro ADS	N. piante/ha cerro pre-intervento	N. piante/ha cerro post-intervento	Area basimetrica ADS (m ²)	Area basimetrica/ha (m ² /ha)	Provvigione ADS (m ³)	Provvigione/ha ADS (m ³ /ha)	Ripresa simulazione prelievo (m ³ /ha)
5	1	8	8	0,00	0,02	0,02	0,19	0,00
10	105	836	589	0,82	6,57	6,21	49,43	12,84
15	77	613	605	1,36	10,83	9,23	73,49	1,03
20	13	104	104	0,41	3,25	2,77	22,04	0,00
25	0	0	0	0,00	0,00	0,00	0,00	0,00
30	0	0	0	0,00	0,00	0,00	0,00	0,00
35	0	0	0	0,00	0,00	0,00	0,00	0,00
40	0	0	0	0,00	0,00	0,00	0,00	0,00
45	0	0	0	0,00	0,00	0,00	0,00	0,00
50	0	0	0	0,00	0,00	0,00	0,00	0,00
55	0	0	0	0,00	0,00	0,00	0,00	0,00
60	0	0	0	0,00	0,00	0,00	0,00	0,00
65	0	0	0	0,00	0,00	0,00	0,00	0,00
70	0	0	0	0,00	0,00	0,00	0,00	0,00
Totale	196	1561	1306	2,60	20,67	18,23	145,15	13,87



Area basimetrica media (m²)	0,01324
Diametro medio (cm)	12,99

AREA DI SAGGIO 126 (raggio 20 m)

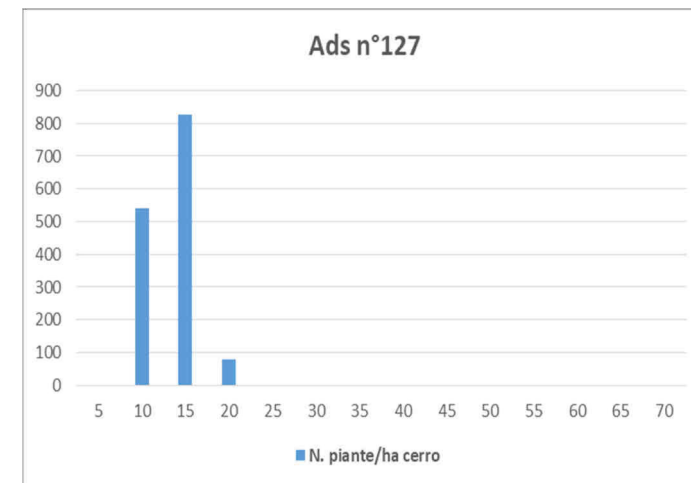
Classi	N. piante cerro ADS	N. piante/ha cerro	Area basimetrica ADS (m ²)	Area basimetrica /ha (m ² /ha)	Provvigione ADS (m ³)	Provvigione/ha ADS (m ³ /ha)
5	2	16	0,004	0,031	0,047	0,370
10	71	565	0,558	4,440	4,397	35,007
15	58	462	1,025	8,160	7,132	56,787
20	9	72	0,283	2,251	2,023	16,103
25	1	8	0,049	0,391	0,338	2,692
30	0	0	0,000	0,000	0,000	0,000
35	0	0	0,000	0,000	0,000	0,000
40	0	0	0,000	0,000	0,000	0,000
45	0	0	0,000	0,000	0,000	0,000
50	0	0	0,000	0,000	0,000	0,000
55	0	0	0,000	0,000	0,000	0,000
60	0	0	0,000	0,000	0,000	0,000
65	0	0	0,000	0,000	0,000	0,000
70	0	0	0,000	0,000	0,000	0,000
Totale	141	1123	1,918	15,273	13,937	110,960



Area basimetrica media (m²)	0,01361
Diametro medio (cm)	13,16

PARTICELLA FORESTALE N.40

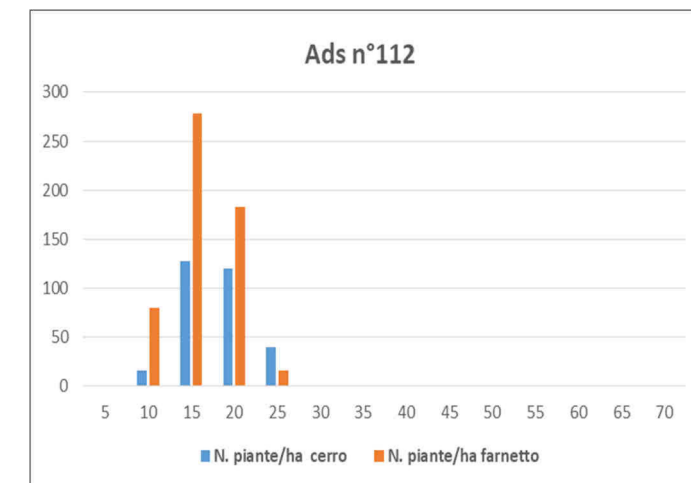
AREA DI SAGGIO 127 (raggio 20 m)						
Classi	N. piante cerro ADS	N. piante/ha cerro	Area basimetrica ADS (m ²)	Area basimetrica/ha (m ² /ha)	Provvigione ADS (m ³)	Provvigione/ha ADS (m ³ /ha)
5	0	0	0,000	0,000	0,000	0,000
10	68	541	0,534	4,252	4,590	36,548
15	104	828	1,838	14,632	12,723	101,298
20	10	80	0,314	2,501	2,118	16,865
25	0	0	0,000	0,000	0,000	0,000
30	0	0	0,000	0,000	0,000	0,000
35	0	0	0,000	0,000	0,000	0,000
40	0	0	0,000	0,000	0,000	0,000
45	0	0	0,000	0,000	0,000	0,000
50	0	0	0,000	0,000	0,000	0,000
55	0	0	0,000	0,000	0,000	0,000
60	0	0	0,000	0,000	0,000	0,000
65	0	0	0,000	0,000	0,000	0,000
70	0	0	0,000	0,000	0,000	0,000
Totale	182	1449	2,686	21,386	19,432	154,711



Area basimetrica media (m²)	0,01476
Diametro medio (cm)	13,71

PARTICELLA FORESTALE N.41

AREA DI SAGGIO 112 (raggio 20 m)							
Classi	N. piante cerro ADS	N. piante farnetto ADS	N. piante/ha farnetto e cerro	Area basimetrica ADS (m ²)	Area basimetrica /ha (m ² /ha)	Provvigione ADS (m ³)	Provvigione /ha ADS (m ³ /ha)
5	0	0	0	0,000	0,000	0,000	0,000
10	2	10	96	0,094	0,750	0,900	7,166
15	16	35	406	0,901	7,176	7,302	58,135
20	15	23	303	1,194	9,505	9,169	73,002
25	5	2	56	0,344	2,736	2,721	21,667
30	0	0	0	0,000	0,000	0,000	0,000
35	0	0	0	0,000	0,000	0,000	0,000
40	0	0	0	0,000	0,000	0,000	0,000
45	0	0	0	0,000	0,000	0,000	0,000
50	0	0	0	0,000	0,000	0,000	0,000
55	0	0	0	0,000	0,000	0,000	0,000
60	0	0	0	0,000	0,000	0,000	0,000
65	0	0	0	0,000	0,000	0,000	0,000
70	0	0	0	0,000	0,000	0,000	0,000
Totale	38	70	860	2,533	20,166	20,092	159,970

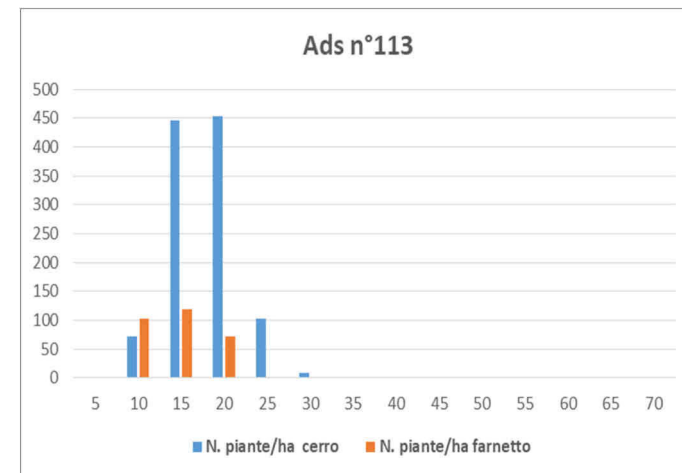


Area basimetrica media (m²)	0,02345
Diametro medio (cm)	17,28

PARTICELLA FORESTALE N.41

AREA DI SAGGIO 113 (raggio 20 m)

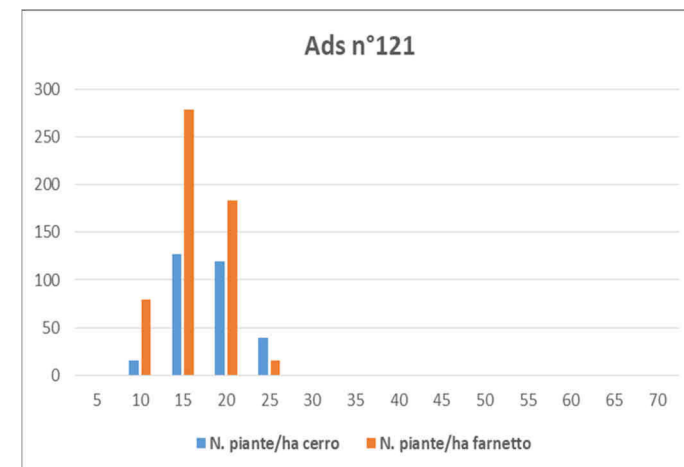
Classi	N. piante cerro ADS	N. piante farnetto ADS	N. piante/ha farnetto e cerro	Area basimetrica ADS (m ²)	Area basimetrica/ha (m ² /ha)	Provvigione ADS (m ³)	Provvigione/ha ADS (m ³ /ha)
5	0	0	0	0,000	0,000	0,000	0,000
10	9	13	175	0,173	1,376	1,425	11,349
15	56	15	565	1,255	9,989	9,645	76,789
20	57	9	525	2,073	16,508	16,056	127,836
25	13	0	104	0,638	5,081	4,709	37,494
30	1	0	8	0,071	0,563	0,524	4,172
35	0	0	0	0,000	0,000	0,000	0,000
40	0	0	0	0,000	0,000	0,000	0,000
45	0	0	0	0,000	0,000	0,000	0,000
50	0	0	0	0,000	0,000	0,000	0,000
55	0	0	0	0,000	0,000	0,000	0,000
60	0	0	0	0,000	0,000	0,000	0,000
65	0	0	0	0,000	0,000	0,000	0,000
70	0	0	0	0,000	0,000	0,000	0,000
Totale	136	37	1377	4,210	33,517	32,360	257,640



Area basimetrica media (m²)	0,0243
Diametro medio (cm)	17,60

AREA DI SAGGIO 121 (raggio 20 m)

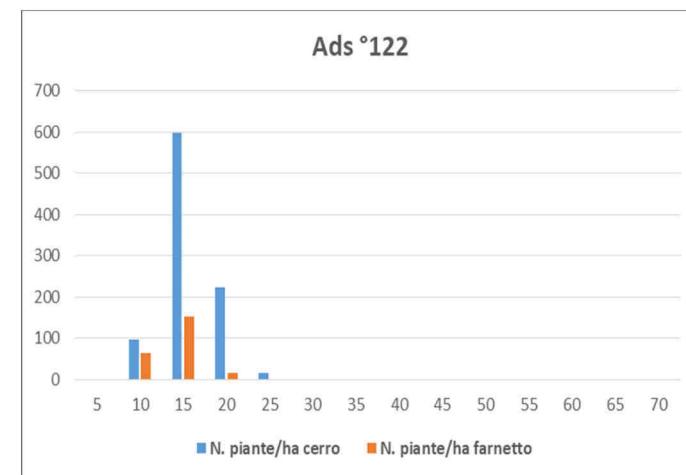
Classi	N. piante cerro ADS	N. piante farnetto ADS	N. piante/ha querce	Area basimetrica ADS (m ²)	Area basimetrica/ha (m ² /ha)	Provvigione ADS (m ³)	Provvigione/ha ADS (m ³ /ha)
5	0	0	0	0,000	0,000	0,000	0,000
10	2	10	96	0,094	0,750	0,508	4,041
15	16	35	406	0,901	7,176	2,438	19,409
20	15	23	303	1,194	9,505	4,082	32,496
25	5	2	56	0,344	2,736	2,105	16,763
30	0	0	0	0,000	0,000	0,188	1,497
35	0	0	0	0,000	0,000	0,111	0,885
40	0	0	0	0,000	0,000	0,000	0,000
45	0	0	0	0,000	0,000	0,000	0,000
50	0	0	0	0,000	0,000	0,000	0,000
55	0	0	0	0,000	0,000	0,000	0,000
60	0	0	0	0,000	0,000	0,000	0,000
65	0	0	0	0,000	0,000	0,000	0,000
70	0	0	0	0,000	0,000	0,000	0,000
Totale	38	70	860	2,533	20,166	9,431	75,091



Area basimetrica media (m²)	0,0234
Diametro medio (cm)	17,16

PARTICELLA FORESTALE N.41

AREA DI SAGGIO 122 (raggio 20 m)							
Classi	N. piante cerro ADS	N. piante farnetto ADS	N. piante/ha farnetto e cerro	Area basimetrica ADS (m ²)	Area basimetrica /ha (m ² /ha)	Provvigione ADS (m ³)	Provvigione/ha ADS (m ³ /ha)
5	0	0	0	0,000	0,000	0,000	0,000
10	12	8	159	0,157	1,251	1,397	11,126
15	75	19	748	1,661	13,225	12,157	96,788
20	28	2	239	0,942	7,504	8,816	70,190
25	2	0	16	0,098	0,782	1,187	9,447
30	0	0	0	0,000	0,000	0,000	0,000
35	0	0	0	0,000	0,000	0,000	0,000
40	0	0	0	0,000	0,000	0,000	0,000
45	0	0	0	0,000	0,000	0,000	0,000
50	0	0	0	0,000	0,000	0,000	0,000
55	0	0	0	0,000	0,000	0,000	0,000
60	0	0	0	0,000	0,000	0,000	0,000
65	0	0	0	0,000	0,000	0,000	0,000
70	0	0	0	0,000	0,000	0,000	0,000
Totale	117	29	1162	2,859	22,762	23,556	187,551

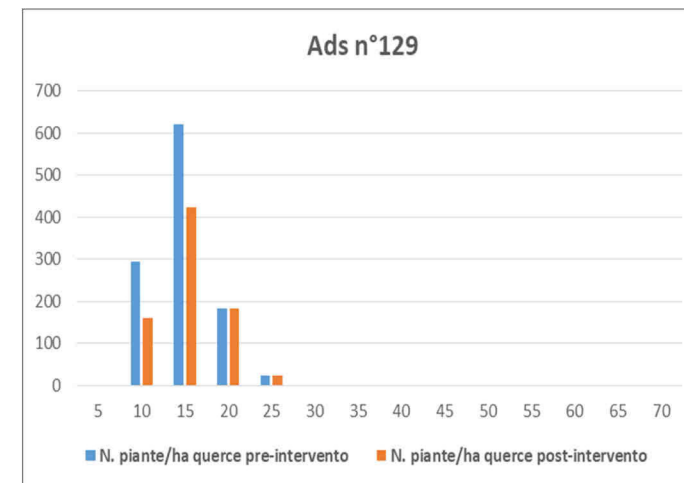


Area basimetrica media (m²)	0,0196
Diametro medio (cm)	15,79

PARTICELLA FORESTALE N.42

AREA DI SAGGIO 129 (raggio 20 m) - dimostrativa

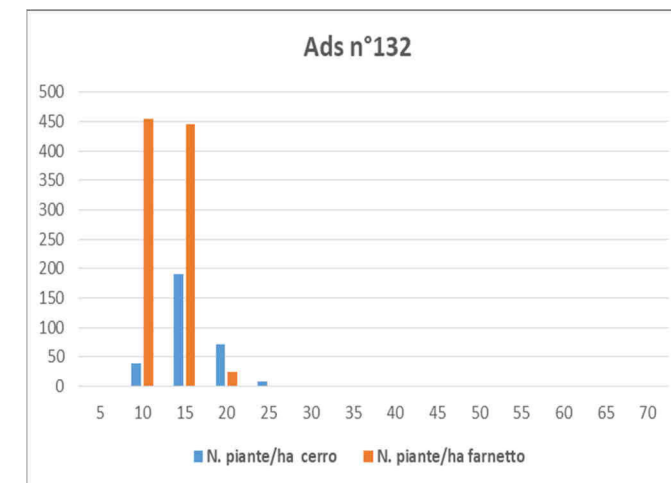
Classi	N. piante cerro ADS	N. piante farnetto ADS	N. piante/ha querce pre-intervento	N. piante/ha querce post-intervento	Area basimetrica ADS (m ²)	Area basimetrica/ha (m ² /ha)	Provvigione ADS (m ³)	Provvigione/ha ADS (m ³ /ha)	Ripresa simulazione prelievo (m ³ /ha)
5	0	0	0	0	0,00	0,00	0,00	0,00	0,00
10	34	3	295	159	0,29	2,31	0,00	0,00	7,04
15	67	11	621	422	1,38	10,97	0,09	0,75	25,83
20	22	1	183	183	0,72	5,75	0,22	1,76	0,00
25	3	0	24	24	0,15	1,17	2,12	16,89	0,00
30	0	0	0	0	0,00	0,00	12,52	99,66	0,00
35	0	0	0	0	0,00	0,00	8,24	65,63	0,00
40	0	0	0	0	0,00	0,00	3,53	28,09	0,00
45	0	0	0	0	0,00	0,00	0,00	0,00	0,00
50	0	0	0	0	0,00	0,00	0,00	0,00	0,00
55	0	0	0	0	0,00	0,00	0,00	0,00	0,00
60	0	0	0	0	0,00	0,00	0,00	0,00	0,00
65	0	0	0	0	0,00	0,00	0,00	0,00	0,00
70	0	0	0	0	0,00	0,00	0,00	0,00	0,00
Totale	126	15	1123	788	2,54	20,21	26,73	212,78	32,87



Area basimetrica media (m²)	0,02
Diametro medio (cm)	15,14

AREA DI SAGGIO 132 (raggio 20 m)

Classi	N. piante cerro ADS	N. piante farnetto ADS	N. piante/ha farnetto e cerro	Area basimetrica ADS (m ²)	Area basimetrica /ha (m ² /ha)	Provvigione ADS (m ³)	Provvigione/ha ADS (m ³ /ha)
5	0	0	0	0,000	0,000	0,000	0,000
10	5	57	494	0,487	3,877	3,957	31,502
15	24	56	637	1,414	11,256	9,909	78,893
20	9	3	96	0,377	3,002	2,552	20,317
25	1	0	8	0,049	0,391	0,338	2,692
30	0	0	0	0,000	0,000	0,000	0,000
35	0	0	0	0,000	0,000	0,000	0,000
40	0	0	0	0,000	0,000	0,000	0,000
45	0	0	0	0,000	0,000	0,000	0,000
50	0	0	0	0,000	0,000	0,000	0,000
55	0	0	0	0,000	0,000	0,000	0,000
60	0	0	0	0,000	0,000	0,000	0,000
65	0	0	0	0,000	0,000	0,000	0,000
70	0	0	0	0,000	0,000	0,000	0,000
Totale	39	116	1234	2,327	18,525	16,756	133,404

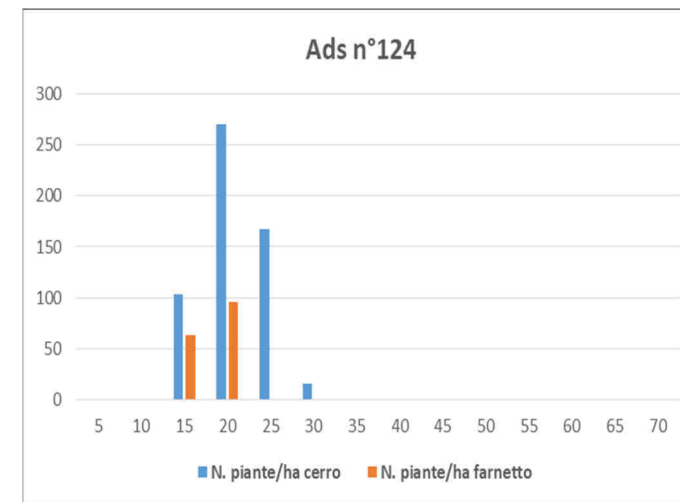


Area basimetrica media (m²)	0,0150
Diametro medio (cm)	13,83

PARTICELLA FORESTALE N.43

AREA DI SAGGIO 124 (raggio 20 m)

Classi	N. piante cerro ADS	N. piante farnetto ADS	N. piante/ha farnetto e cerro	Area basimetrica ADS (m ²)	Area basimetrica/ha (m ² /ha)	Provvigione ADS (m ³)	Provvigione/ha ADS (m ³ /ha)
5	0	0	0	0,000	0,000	0,000	0,000
10	0	0	0	0,000	0,000	0,000	0,000
15	13	8	167	0,371	2,955	2,310	18,392
20	34	12	366	1,445	11,506	11,500	91,561
25	21	0	167	1,031	8,207	7,770	61,863
30	2	0	16	0,141	1,126	1,140	9,076
35	0	0	0	0,000	0,000	0,000	0,000
40	0	0	0	0,000	0,000	0,000	0,000
45	0	0	0	0,000	0,000	0,000	0,000
50	0	0	0	0,000	0,000	0,000	0,000
55	0	0	0	0,000	0,000	0,000	0,000
60	0	0	0	0,000	0,000	0,000	0,000
65	0	0	0	0,000	0,000	0,000	0,000
70	0	0	0	0,000	0,000	0,000	0,000
Totale	70	20	717	2,988	23,793	22,720	180,892

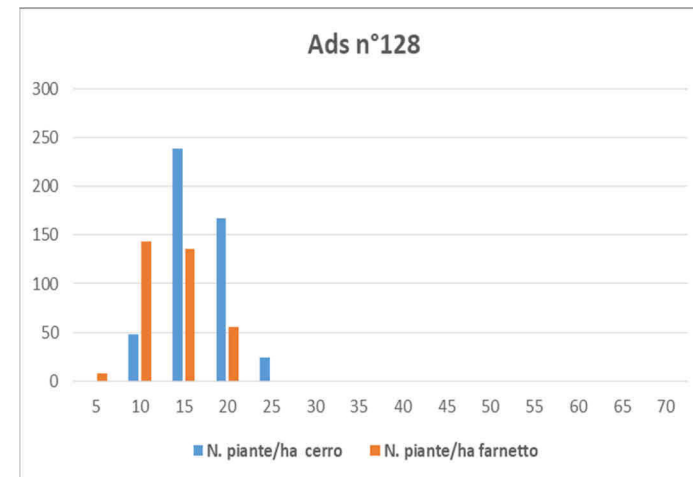


Area basimetrica media (m²)	0,0332
Diametro medio (cm)	20,56

PARTICELLA FORESTALE N.44

AREA DI SAGGIO 128 (raggio 20 m)

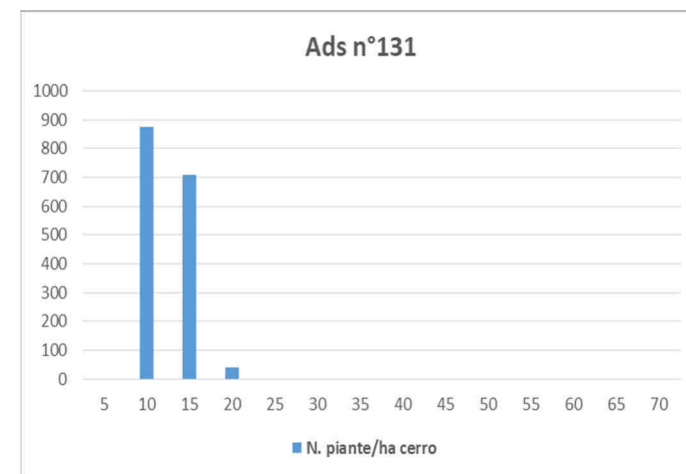
Classi	N. piante cerro ADS	N. piante farnetto ADS	N. piante/ha farnetto e cerro	Area basimetrica ADS (m ²)	Area basimetrica /ha (m ² /ha)	Provvigione ADS (m ³)	Provvigione/ha ADS (m ³ /ha)
5	0	1	8	0,002	0,016	0,023	0,185
10	6	18	191	0,188	1,501	1,516	12,070
15	30	17	374	0,831	6,613	5,831	46,424
20	21	7	223	0,880	7,004	6,510	51,829
25	3	0	24	0,147	1,172	1,224	9,741
30	0	0	0	0,000	0,000	0,000	0,000
35	0	0	0	0,000	0,000	0,000	0,000
40	0	0	0	0,000	0,000	0,000	0,000
45	0	0	0	0,000	0,000	0,000	0,000
50	0	0	0	0,000	0,000	0,000	0,000
55	0	0	0	0,000	0,000	0,000	0,000
60	0	0	0	0,000	0,000	0,000	0,000
65	0	0	0	0,000	0,000	0,000	0,000
70	0	0	0	0,000	0,000	0,000	0,000
Totale	60	43	820	2,048	16,305	15,103	120,249



Area basimetrica media (m²)	0,01988
Diametro medio (cm)	15,91

AREA DI SAGGIO 131 (raggio 20 m)

Classi	N. piante cerro ADS	N. piante/ha cerro	Area basimetrica ADS (m ²)	Area basimetrica/ha (m ² /ha)	Provvigione ADS (m ³)	Provvigione/ha ADS (m ³ /ha)
5	0	0	0,000	0,000	0,000	0,000
10	110	876	0,864	6,878	7,210	57,406
15	89	709	1,573	12,522	10,153	80,838
20	5	40	0,157	1,251	1,114	8,868
25	0	0	0,000	0,000	0,000	0,000
30	0	0	0,000	0,000	0,000	0,000
35	0	0	0,000	0,000	0,000	0,000
40	0	0	0,000	0,000	0,000	0,000
45	0	0	0,000	0,000	0,000	0,000
50	0	0	0,000	0,000	0,000	0,000
55	0	0	0,000	0,000	0,000	0,000
60	0	0	0,000	0,000	0,000	0,000
65	0	0	0,000	0,000	0,000	0,000
70	0	0	0,000	0,000	0,000	0,000
Totale	204	1624	2,594	20,651	18,477	147,112



Area basimetrica media (m²)	0,01271
Diametro medio (cm)	12,72