



# R E G I O N E B A S I L I C A T A

DIPARTIMENTO INFRASTRUTTURE E MOBILITA'  
UFFICIO TRASPORTI  
P O T E N Z A



## CICLOVIA DELL'ACQUEDOTTO PUGLIESE "TRATTO LUCANO"

DAL CONFINE CON LA REGIONE CAMPANIA (stazione ferroviaria di Rapone)

AL CONFINE CON LA REGIONE PUGLIA (Palazzo San Gervasio - Spinazzola)

Legge 27/12/2015, n. 208, art. 1, comma 640 - D.G.R. 851/2016

## PROGETTO DI FATTIBILITÀ TECNICA ED ECONOMICA

Codice Elaborato	Contenuto	
<b>TAV.P.02</b>	ELABORATI GRAFICI: Stralci planimetrici di dettaglio	
Scala	Revisione	Firma
	1	Ing. Dante LEONI - Ing. Sonia DE MARINO - Geol. Lucio GNAZZO

Progettazione

**EDILING** s.r.l.  
— SOCIETÀ DI INGEGNERIA —

Ing. Dante LEONI  
(direttore tecnico Ediling Srl)

Ing. Sonia DE MARINO

Geol. Lucio GNAZZO





REGIONE  
BASILICATA



CICLOVIA DELL'ACQUEDOTTO PUGLIESE "TRATTO LUCANO"  
DAL CONFINE CON LA REGIONE CAMPANIA (Stazione ferroviaria di Rapone)  
AL CONFINE CON LA REGIONE PUGLIA (Palazzo San Gervasio- Spinazzola)  
Legge 27/12/2015, n. 208, art.1, comma 640 - D.G.R. 851 / 2016  
PROGETTO DI FATTIBILITÀ TECNICO ECONOMICA

# PROGETTO PLANIMETRIA SU CARTA TECNICA REGIONALE

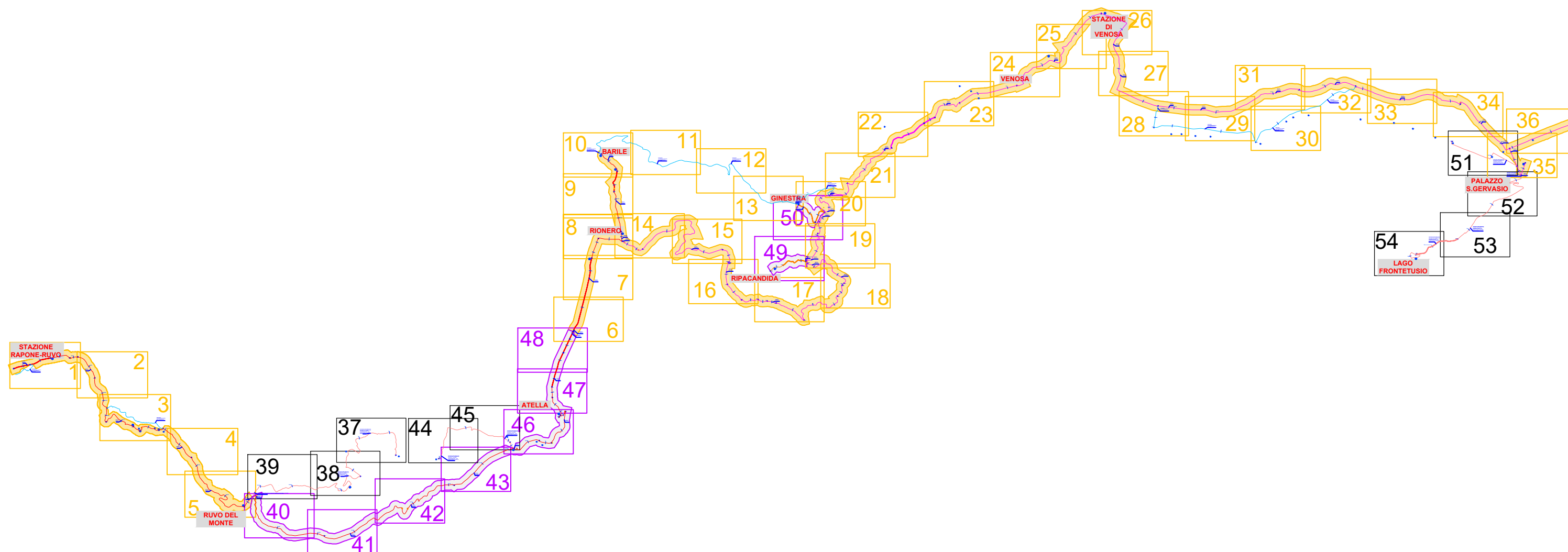
LOTTE FUNZIONALI

-  "LOTTO 01" (da quadro 1 a quadro 36)
-  "LOTTO 02" (da quadro 37 a quadro 54)



TAV.P.02

Quadro Unione





REGIONE  
BASILICATA




CICLOVIA DELL'ACQUEDOTTO PUGLIESE "TRATTO LUCANO"  
DAL CONFINE CON LA REGIONE CAMPANIA (Stazione ferroviaria di Rapone)  
AL CONFINE CON LA REGIONE PUGLIA (Palazzo San Gervasio- Spinazzola)  
Legge 27/12/2015, n. 208, art.1, comma 640 - D.G.R. 851 / 2016  
PROGETTO DI FATTIBILITÀ TECNICO ECONOMICA

TAV.P.02


LEGENDA

## CICLOVIA DELL'ACQUEDOTTO PUGLIESE

### LOTTE FUNZIONALI



"LOTTO 01"  
(Quadri da 1 a 36)

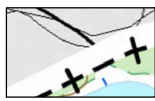


"LOTTO 02"  
(Quadri da 37 a 54)

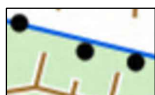
### LEGENDA

- PERCORSO PRINCIPALE CICLOVIA TRONCO 1 ( sede promiscua)
  - PERCORSO PRINCIPALE CICLOVIA TRONCO 1 ( sede propria)
  - PERCORSO COMPLEMENTARE CICLOVIA TRONCO 1 ( sede promiscua)  
(di futura programmazione e non oggetto della presente progettazione)
  - PERCORSO PRINCIPALE CICLOVIA TRONCO 2 ( sede promiscua)
  - PERCORSO PRINCIPALE CICLOVIA TRONCO 2 ( sede propria)
  - PERCORSO COMPLEMENTARE CICLOVIA TRONCO 2 ( sede promiscua)  
(di futura programmazione e non oggetto della presente progettazione)
  - PERCORSO PRINCIPALE CICLOVIA TRONCO 2 ( sede promiscua)
  - PERCORSO PRINCIPALE CICLOVIA TRONCO 2 ( sede propria)
  - PERCORSO COMPLEMENTARE CICLOVIA TRONCO 2 ( sede promiscua)  
(di futura programmazione e non oggetto della presente progettazione)
  - PERCORSI ALTERNATIVI CICLOVIA ( sede promiscua)
  - PERCORSI ALTERNATIVI CICLOVIA ( sede propria)
- 4.2b**
- NODI DI PROGETTO (rif. profilo longitudinale)
  - AREA DI SOSTA ATTREZZATA  
E/O BIKE SHARING
  - PONTE IN LEGNO LAMELLARE
- Sa --- (SEZIONE TIPO "A")
  - Sb --- (SEZIONE TIPO "B")
  - Sc --- (SEZIONE TIPO "C")
  - Sd --- (SEZIONE TIPO "D")
  - Se --- (SEZIONE TIPO "E")
  - Sf --- (SEZIONE TIPO "F")
  - Sg --- (SEZIONE TIPO "G")
  - Op --- (OPERE PUNTUALI)
  - Sov --- (SEGNALETICA ORIZZ./VERT.)

### CARTOGRAFIA

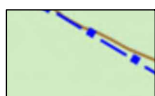


LIMITI REGIONALI

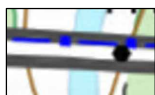


LIMITI COMUNALI


### OPERE AQP



CONDOTTA AQP INTERRATA



CONDOTTA AQP  
(PONTE TUBO E/O CANALE)



AQP EDIFICIO AQP

### INTERFERENZE CON VIABILITA' E/O MANUFATI ESISTENTI



N1 NODO SU STRADA STATALE



N2 SOTTOPASSO ESISTENTE



N3 SOVRAPPASSO ESISTENTE



N4 ATTRAVERSAMENTO FF.SS A RASO



REGIONE  
BASILICATA



CICLOVIA DELL'ACQUEDOTTO PUGLIESE "TRATTO LUCANO"  
DAL CONFINE CON LA REGIONE CAMPANIA (Stazione ferroviaria di Rapone)  
AL CONFINE CON LA REGIONE PUGLIA (Palazzo San Gervasio- Spinazzola)  
Legge 27/12/2015, n. 208, art.1, comma 640 - D.G.R. 851 / 2016  
PROGETTO DI FATTIBILITÀ TECNICO ECONOMICA

# PROGETTO PLANIMETRIA SU CARTA TECNICA REGIONALE

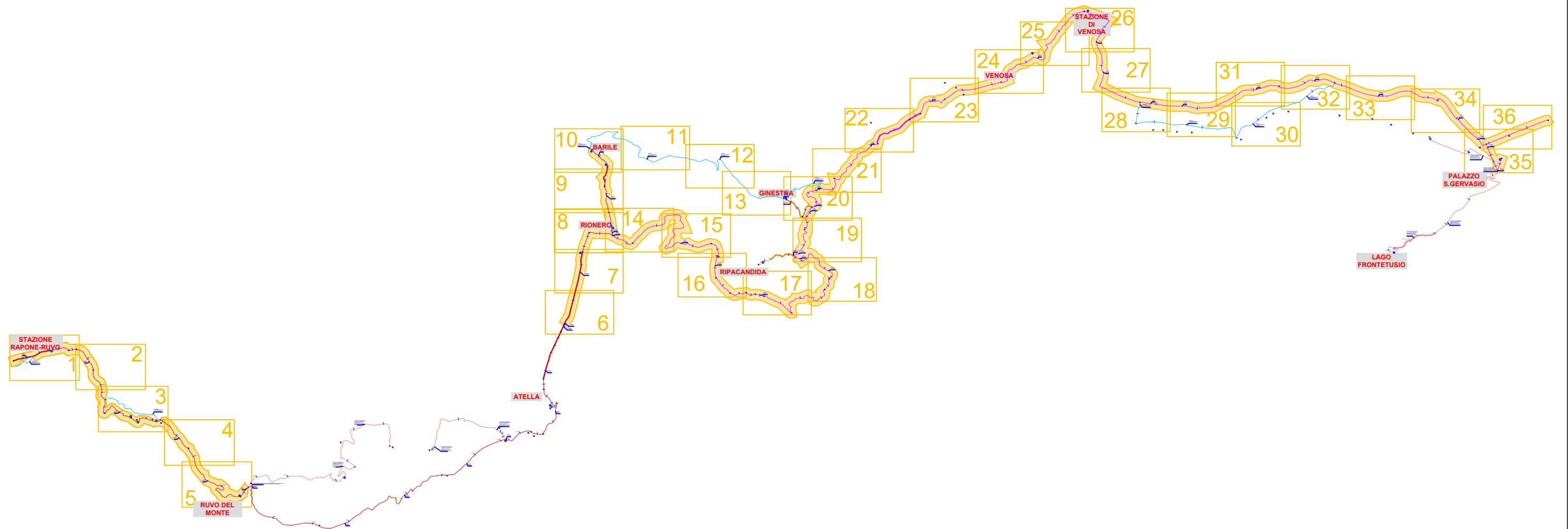
LOTTO FUNZIONALE

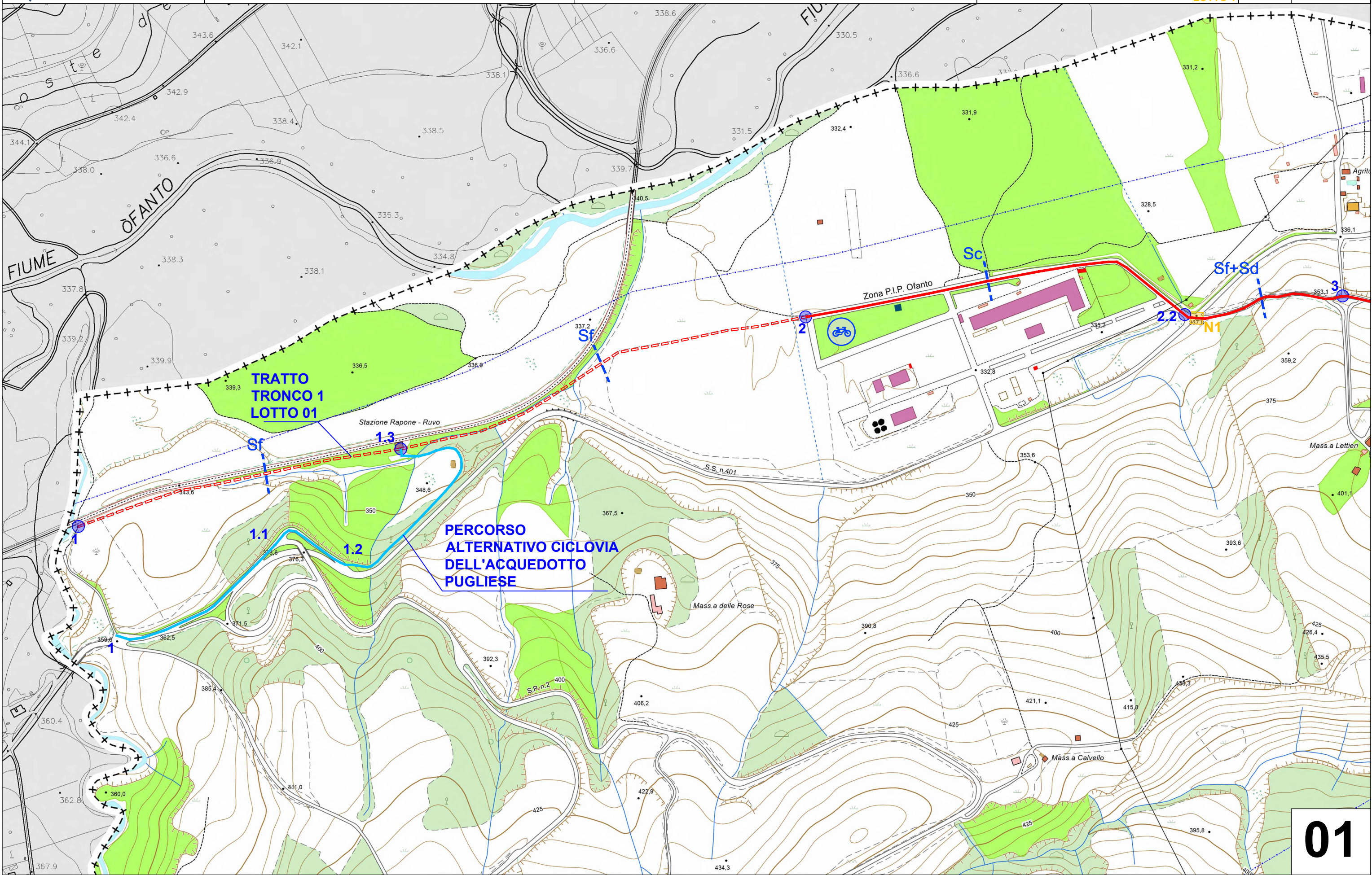
"LOTTO 01" (da quadro 1 a quadro 36)



TAV.P.02

Quadro Unione





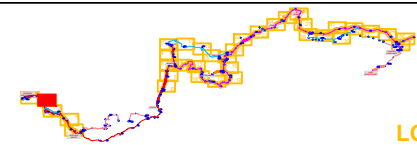


REGIONE  
BASILICATA



CICLOVIA DELL'ACQUEDOTTO PUGLIESE "TRATTO LUCANO"  
DAL CONFINO CON LA REGIONE CAMPANIA (Stazione ferroviaria di Rapone)  
AL CONFINO CON LA REGIONE PUGLIA (Palazzo San Gervasio- Spinazzola)  
Legge 27/12/2015, n. 208, art.1, comma 640 - D.G.R. 851 / 2016  
PROGETTO DI FATTIBILITÀ TECNICO ECONOMICA

PROGETTO  
PLANIMETRIA SU CARTA TECNICA REGIONALE



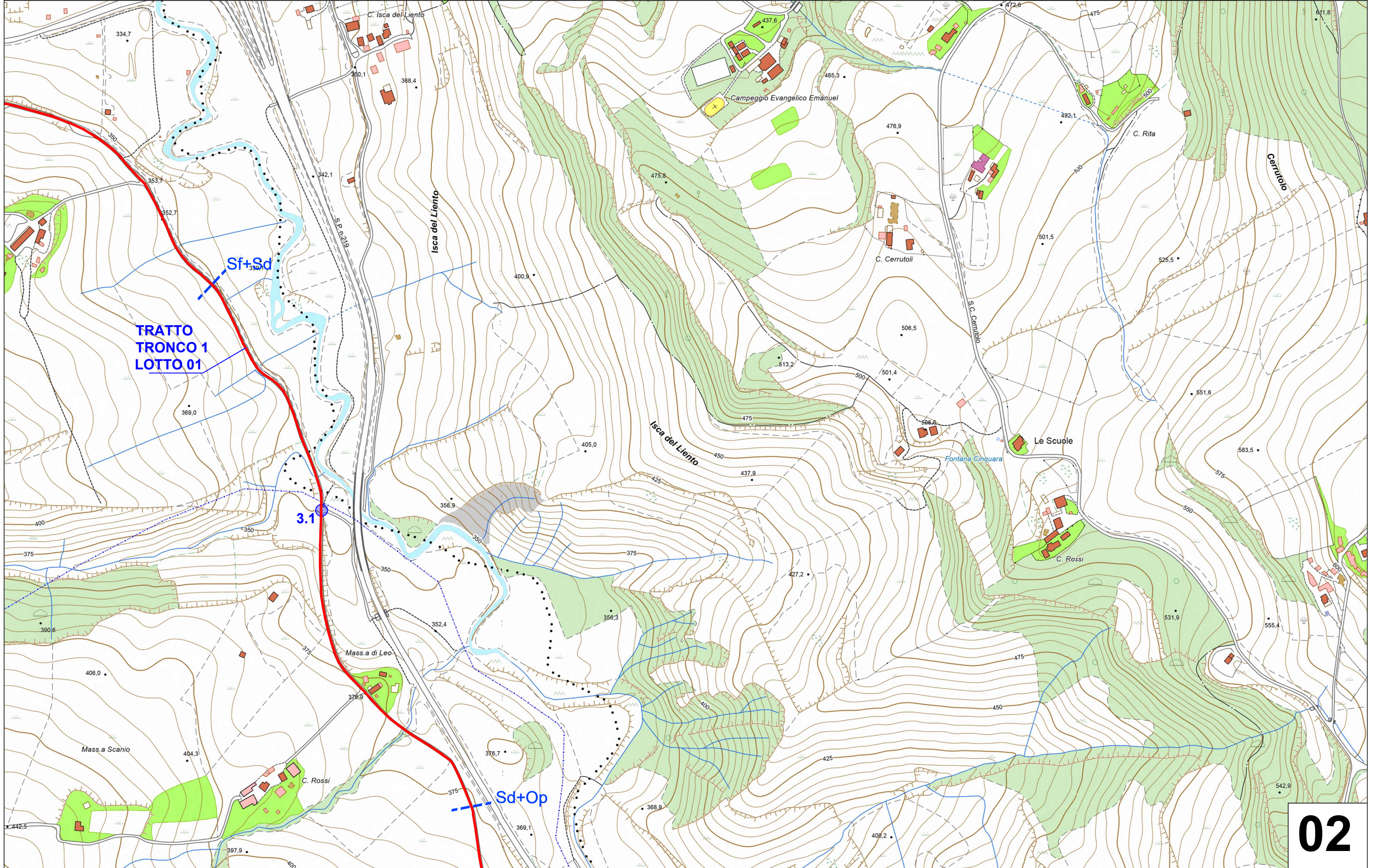
LOTTO 1

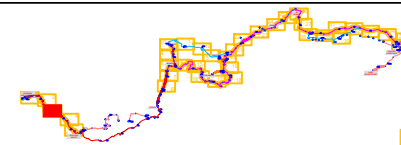


TAV.P.02

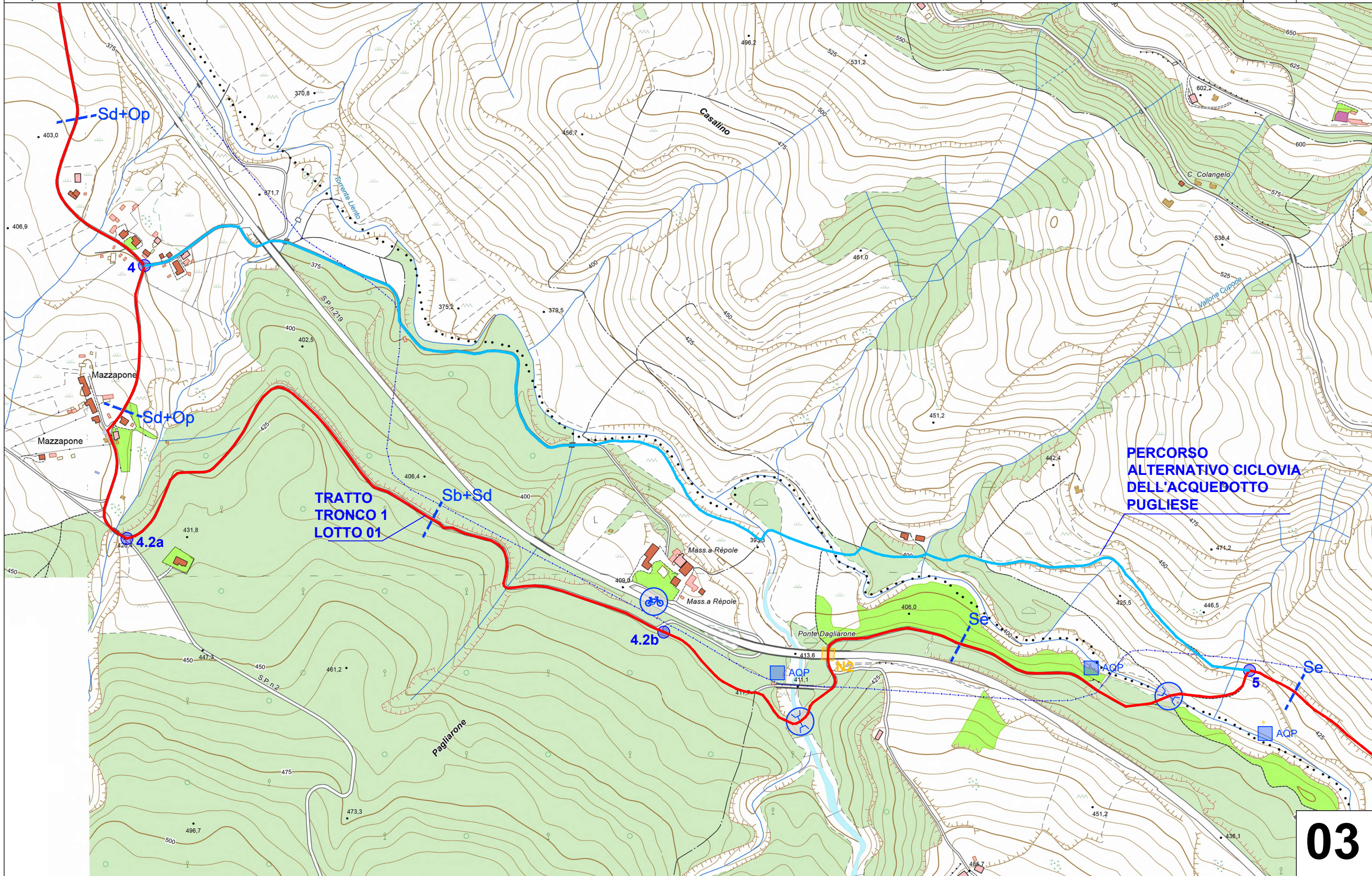
scala 1:5000

Quadro 2 di 54





LOTTO 1



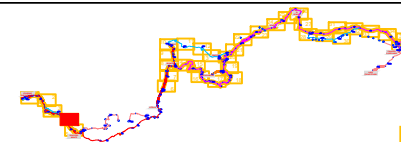


REGIONE  
BASILICATA



CICLOVIA DELL'ACQUEDOTTO PUGLIESE "TRATTO LUCANO"  
DAL CONFINO CON LA REGIONE CAMPANIA (Stazione ferroviaria di Rapone)  
AL CONFINO CON LA REGIONE PUGLIA (Palazzo San Gervasio- Spinazzola)  
Legge 27/12/2015, n. 208, art.1, comma 640 - D.G.R. 851 / 2016  
PROGETTO DI FATTIBILITÀ TECNICO ECONOMICA

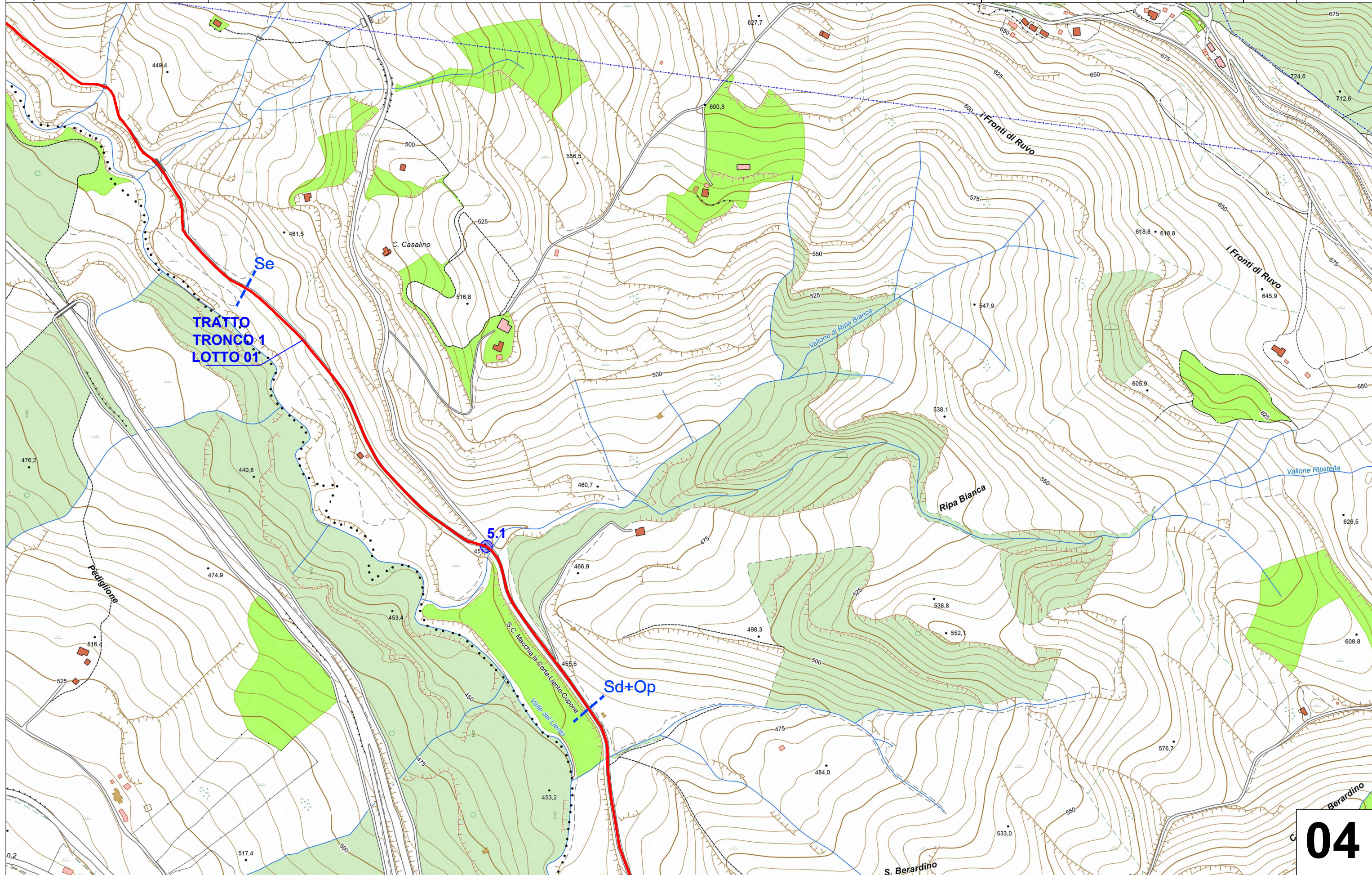
PROGETTO  
PLANIMETRIA SU CARTA TECNICA REGIONALE



LOTTO 1

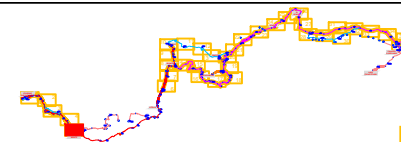


TAV.P.02  
scala 1:5000  
Quadro 4 di 54

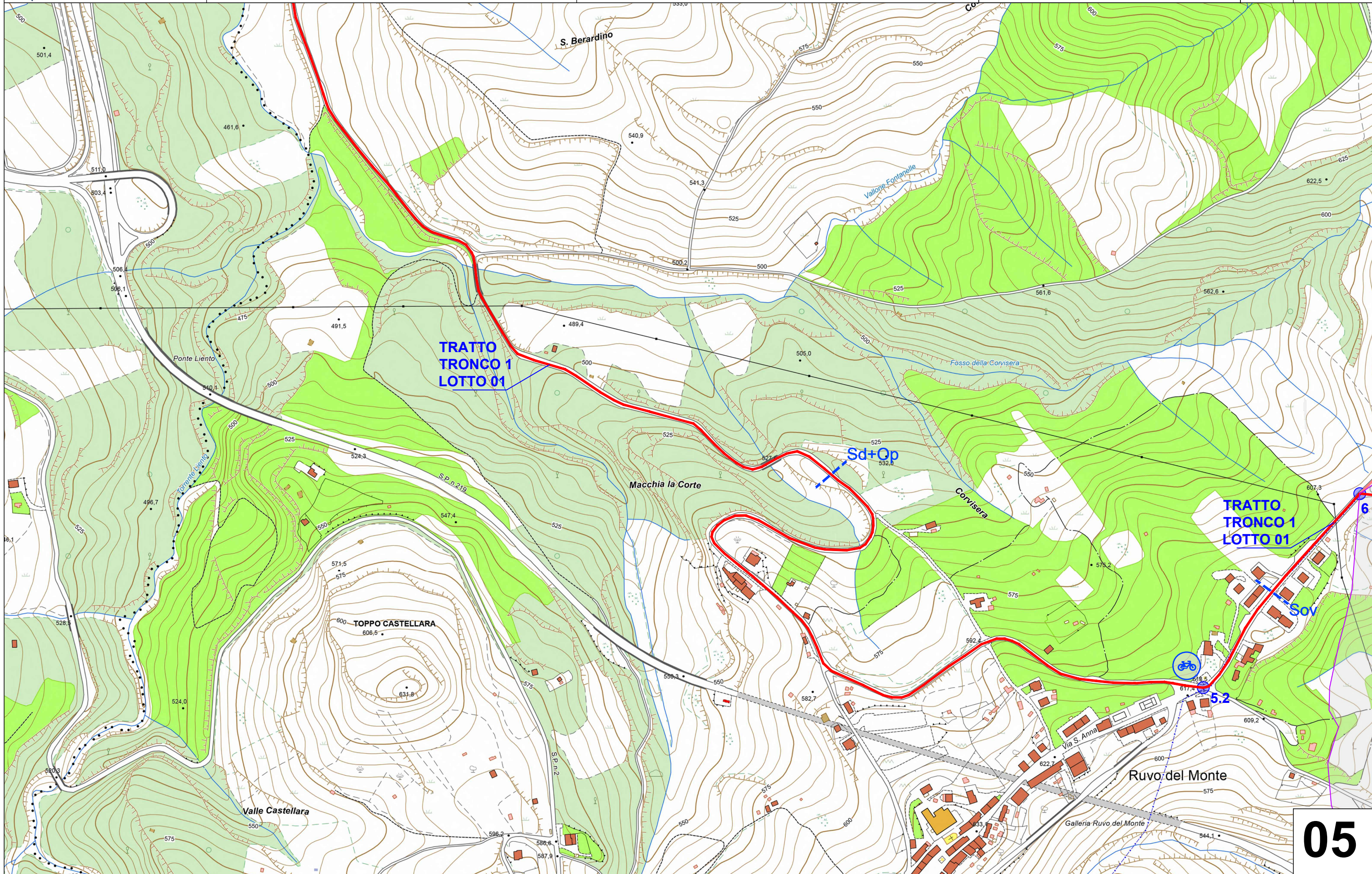


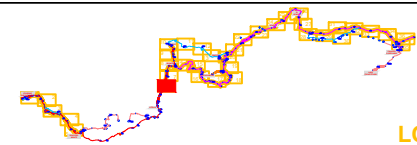
04



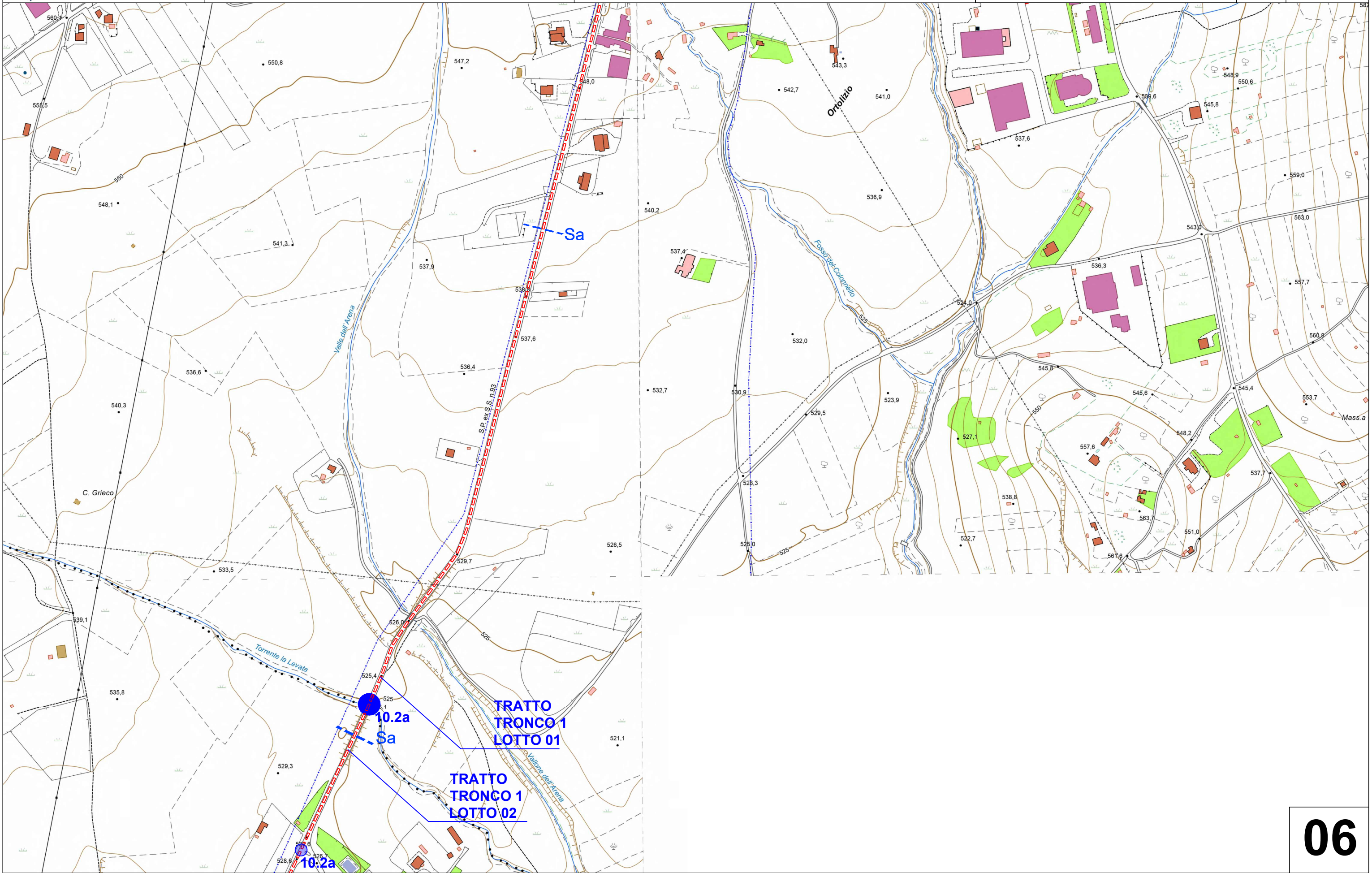


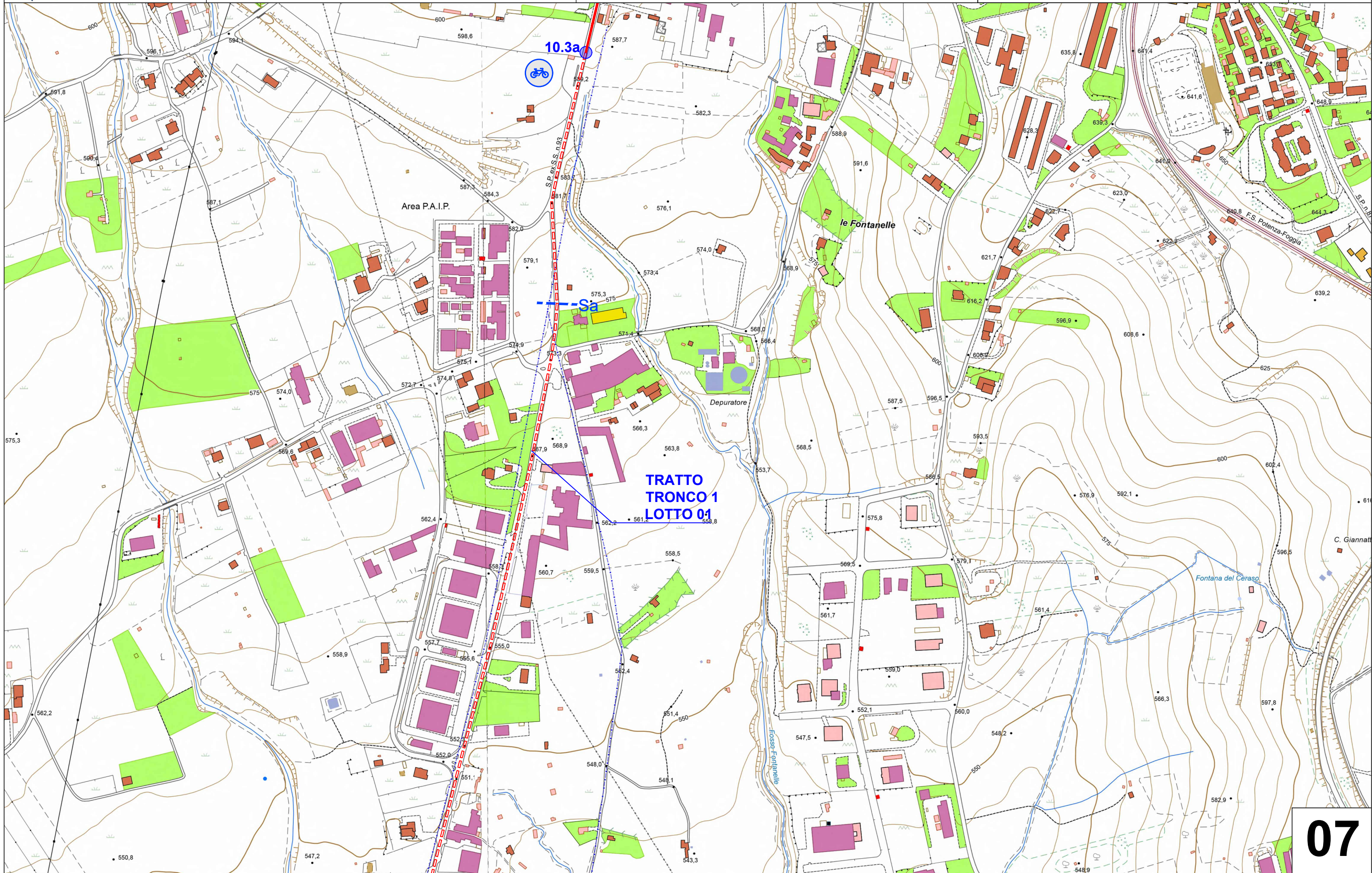
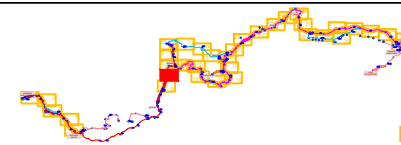
LOTTO 1

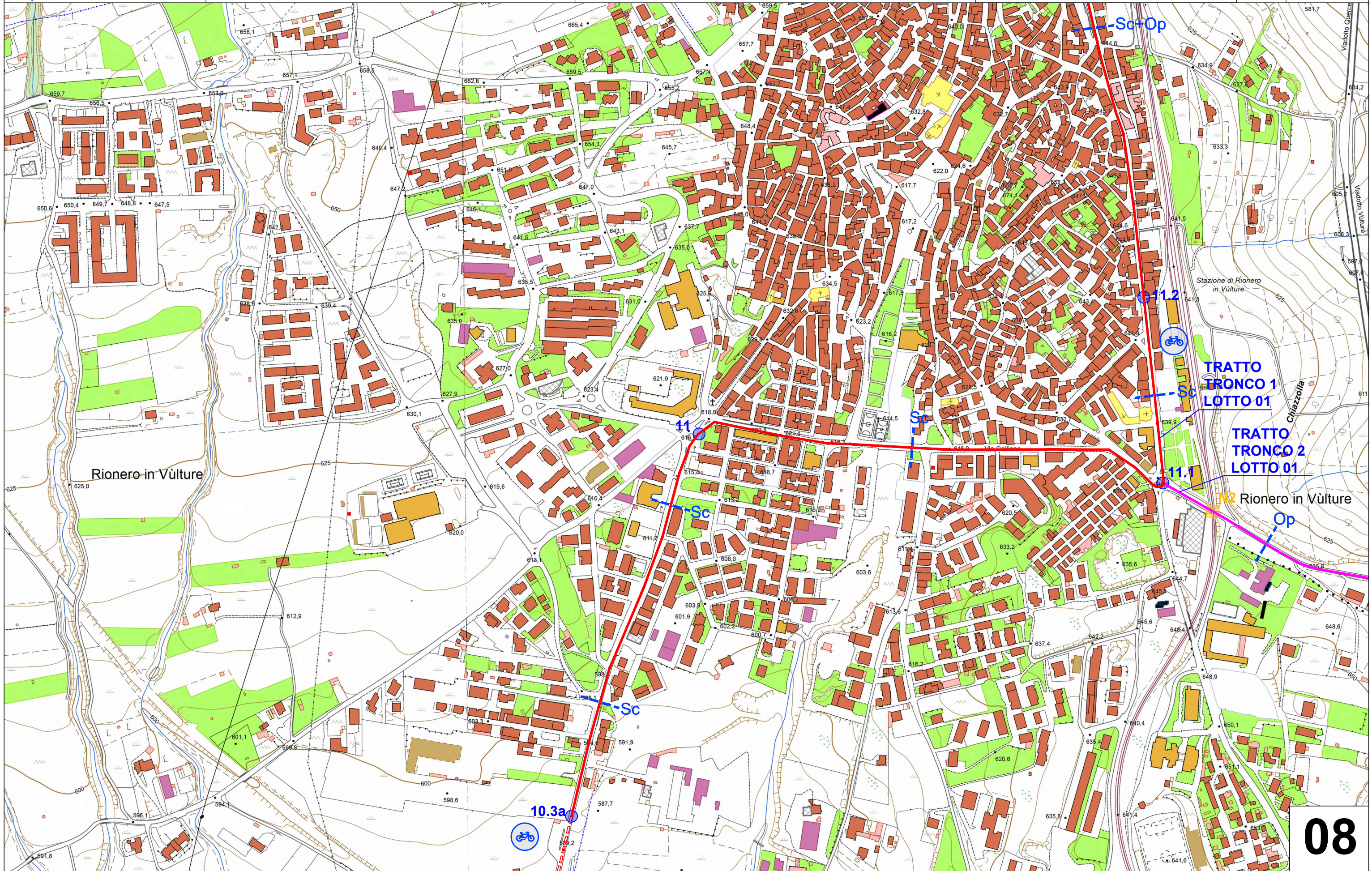
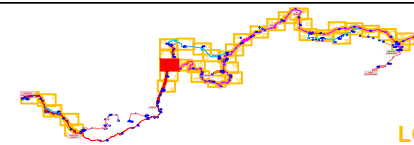


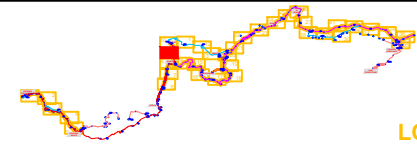


**LOTTO 1**

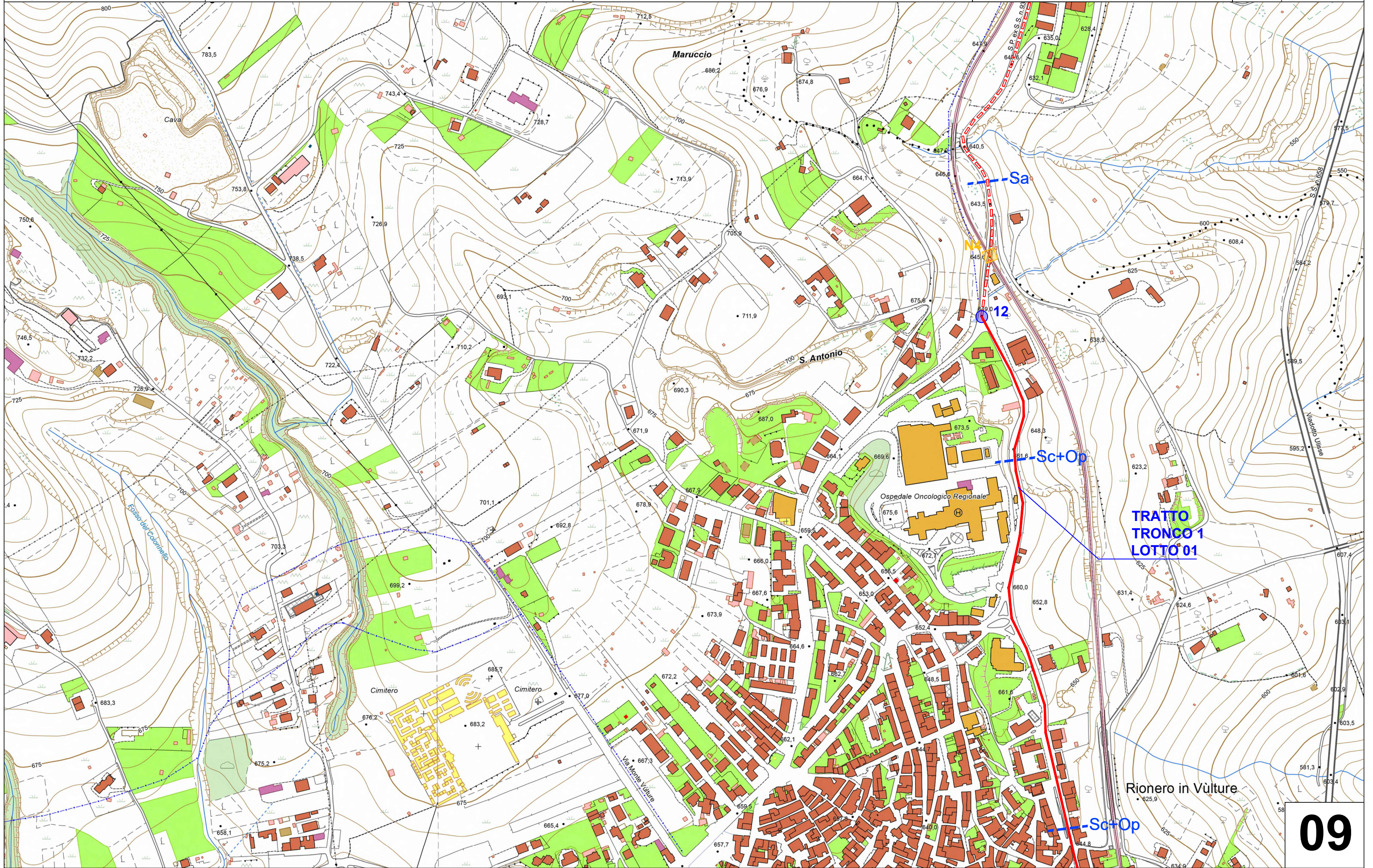


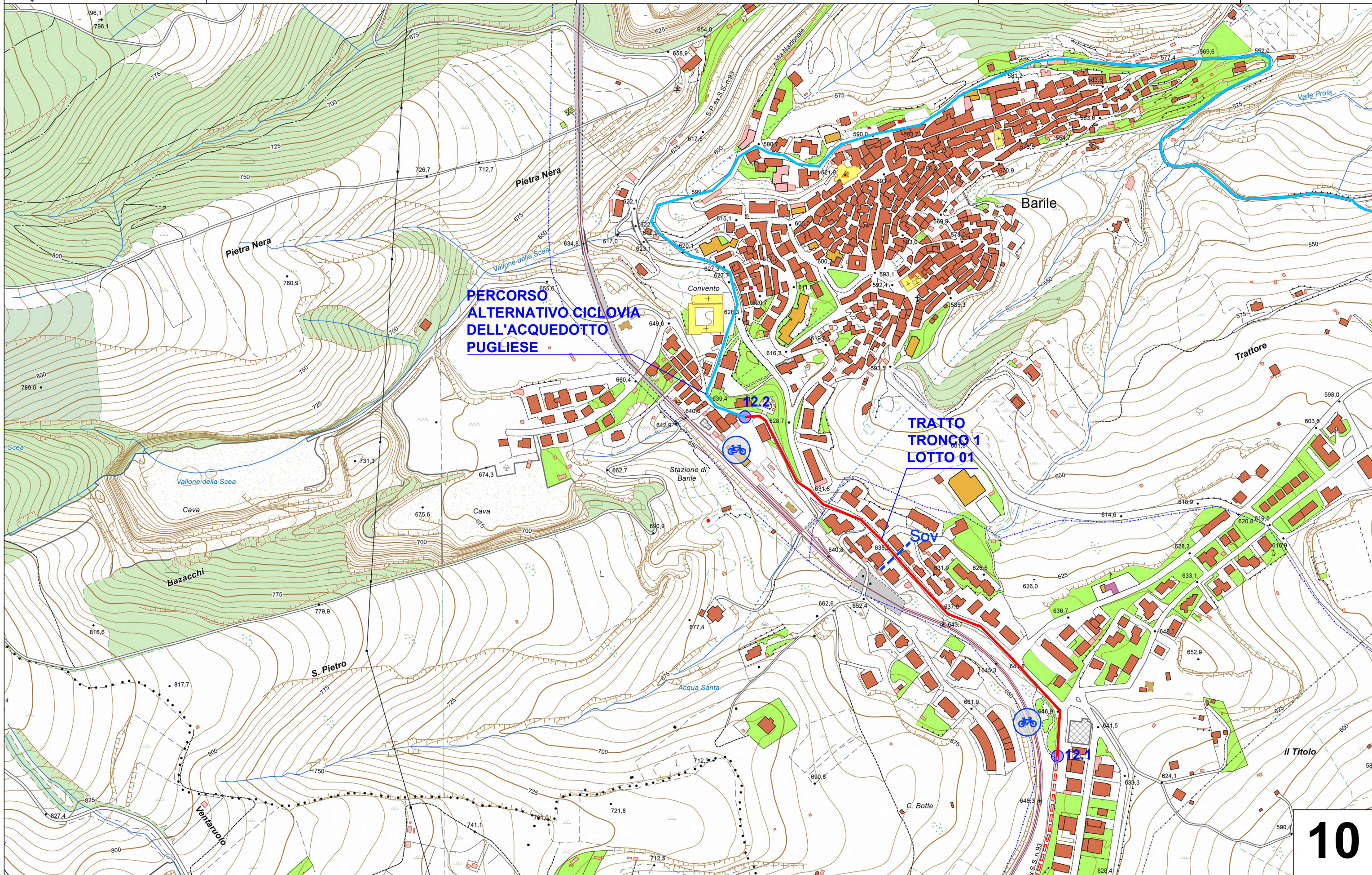


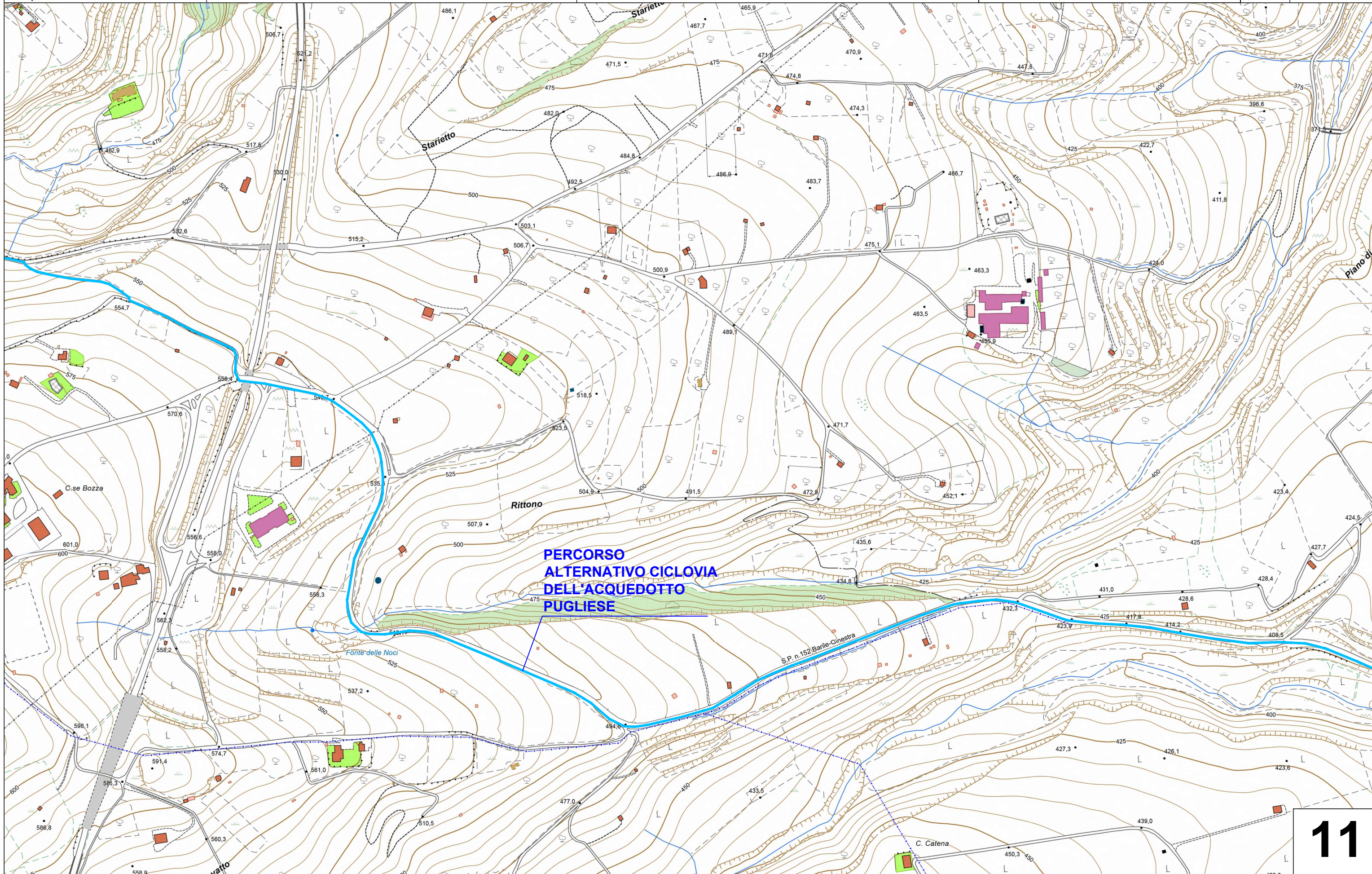




LOTTO 1







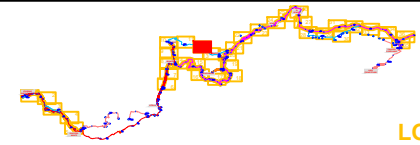


REGIONE  
BASILICATA



CICLOVIA DELL'ACQUEDOTTO PUGLIESE "TRATTO LUCANO"  
DAL CONFINO CON LA REGIONE CAMPANIA (Stazione ferroviaria di Rapone)  
AL CONFINO CON LA REGIONE PUGLIA (Palazzo San Gervasio- Spinazzola)  
Legge 27/12/2015, n. 208, art.1, comma 640 - D.G.R. 851 / 2016  
PROGETTO DI FATTIBILITÀ TECNICO ECONOMICA

PROGETTO  
PLANIMETRIA SU CARTA TECNICA REGIONALE



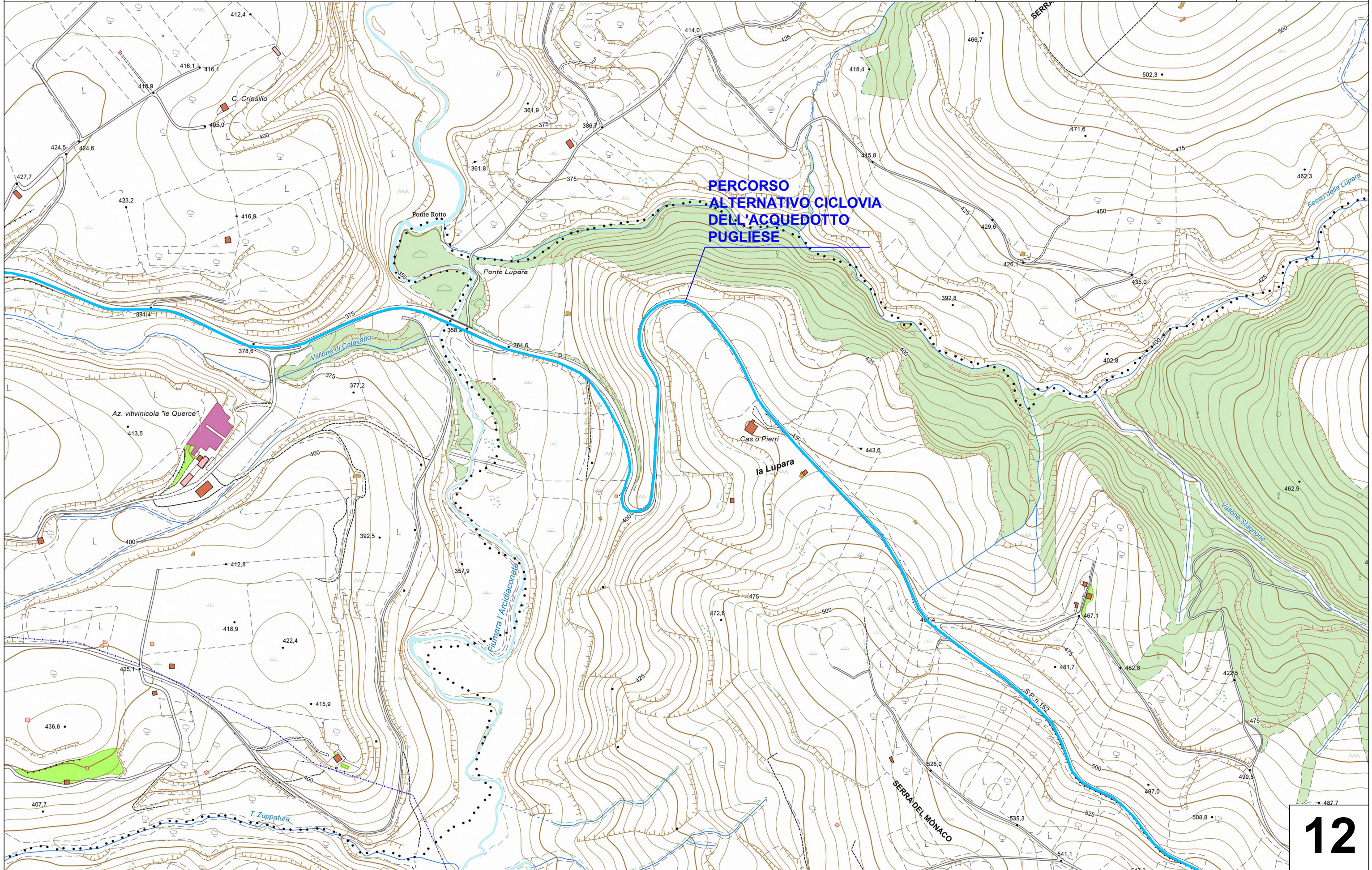
LOTTO 1



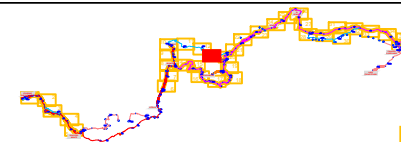
TAV.P.02

scala 1:5000

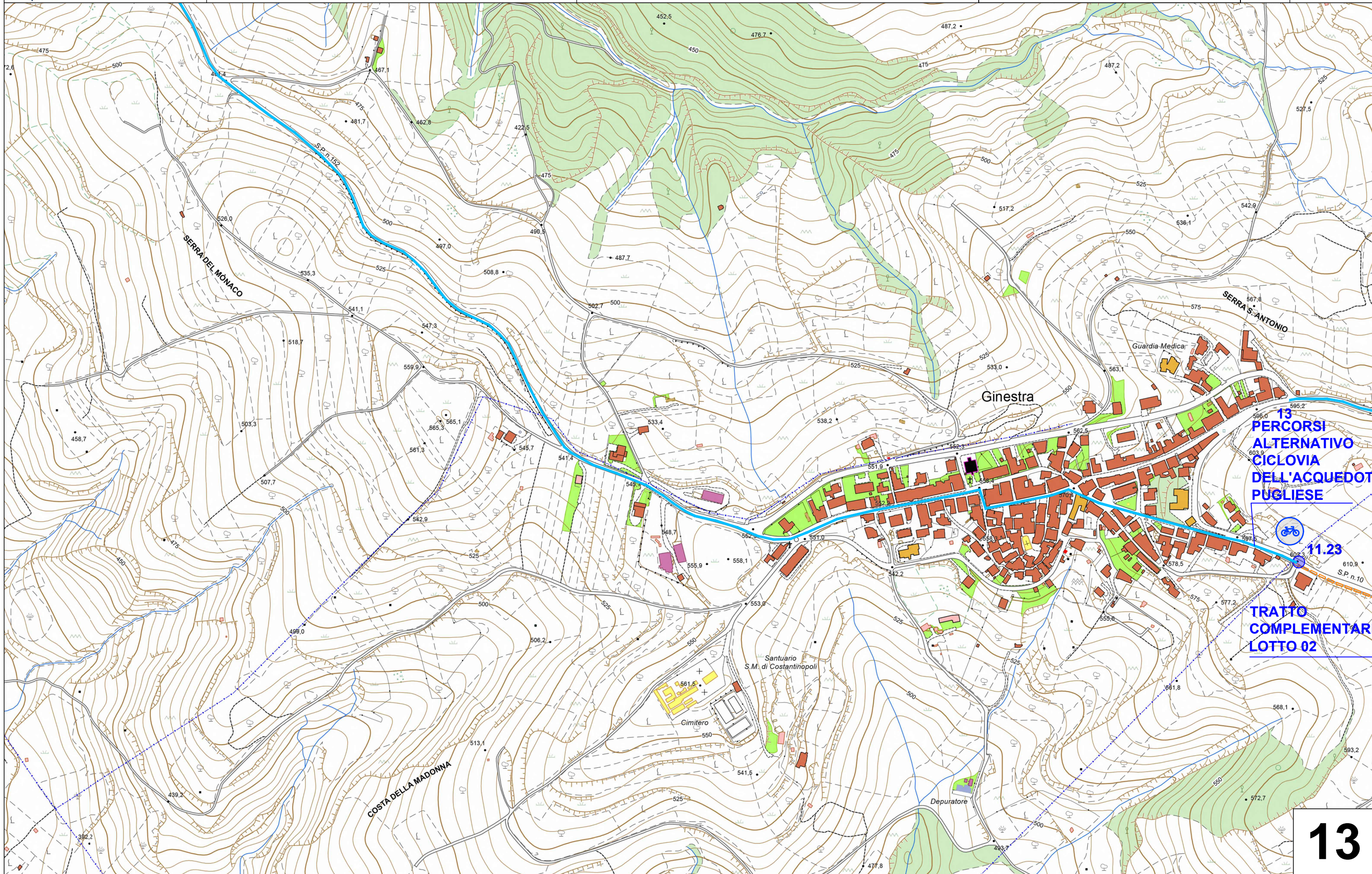
Quadro 12 di 54

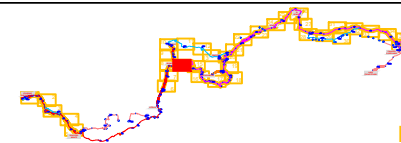




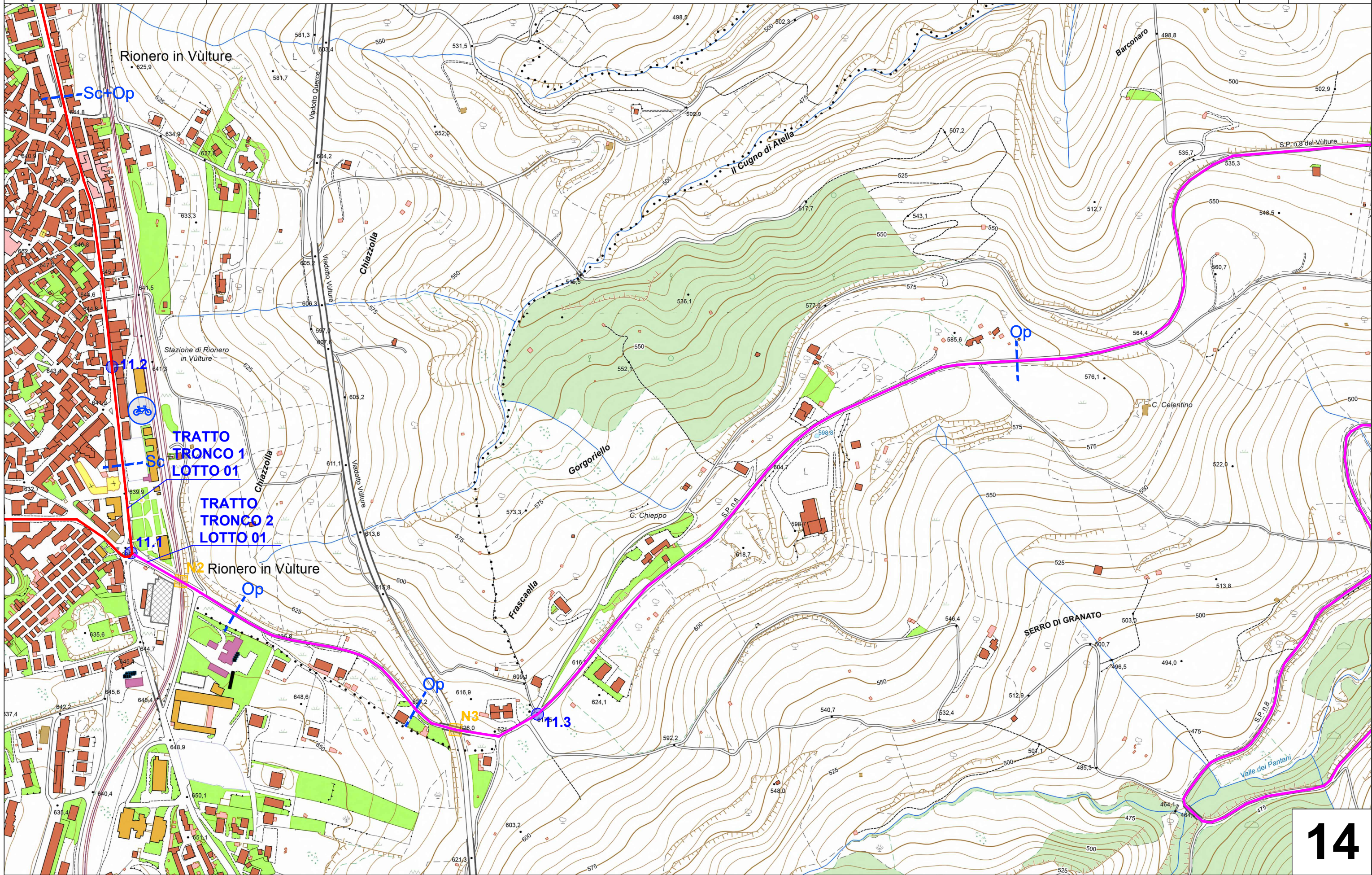


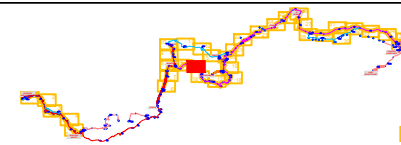
LOTTO 1



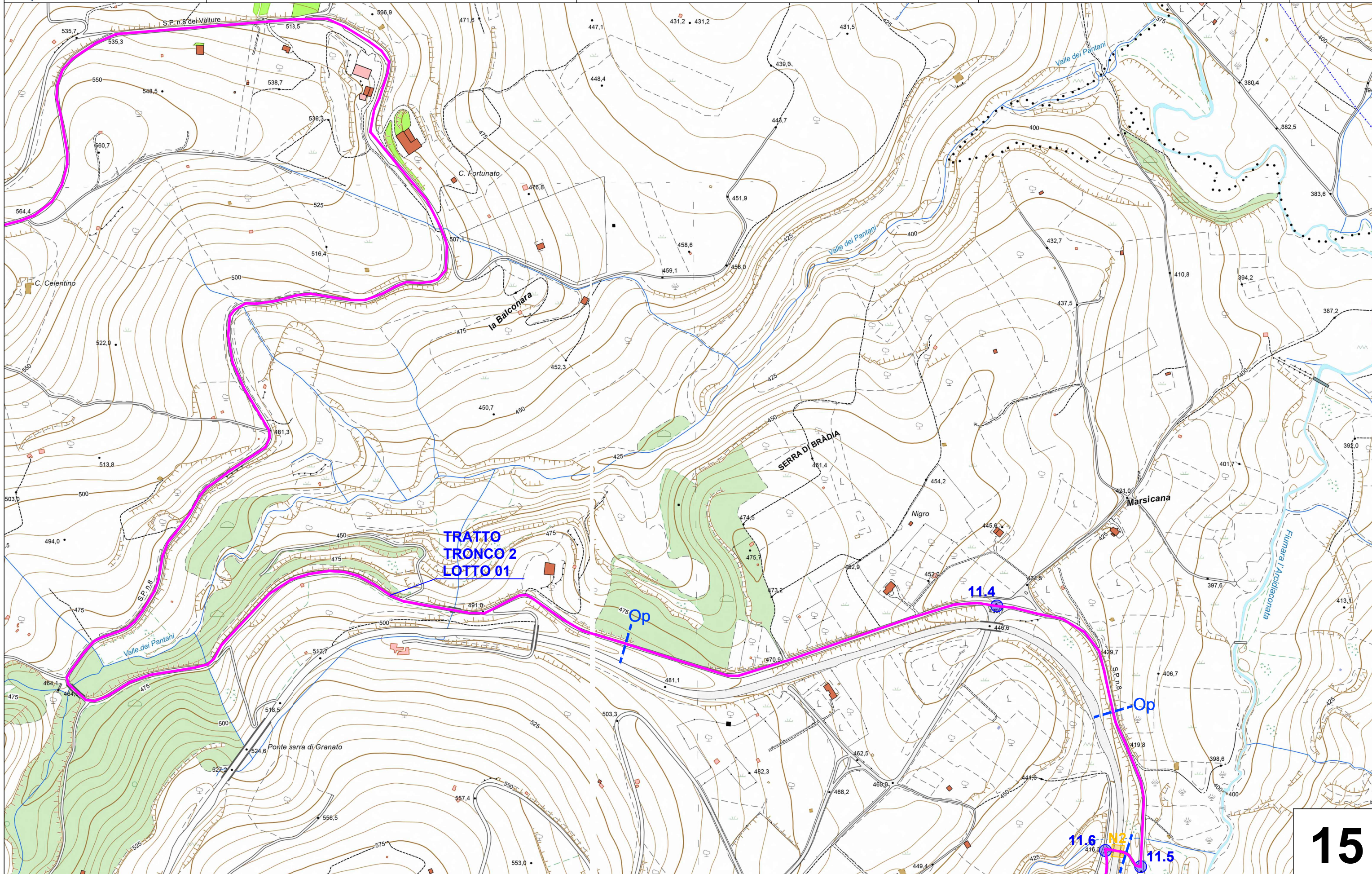


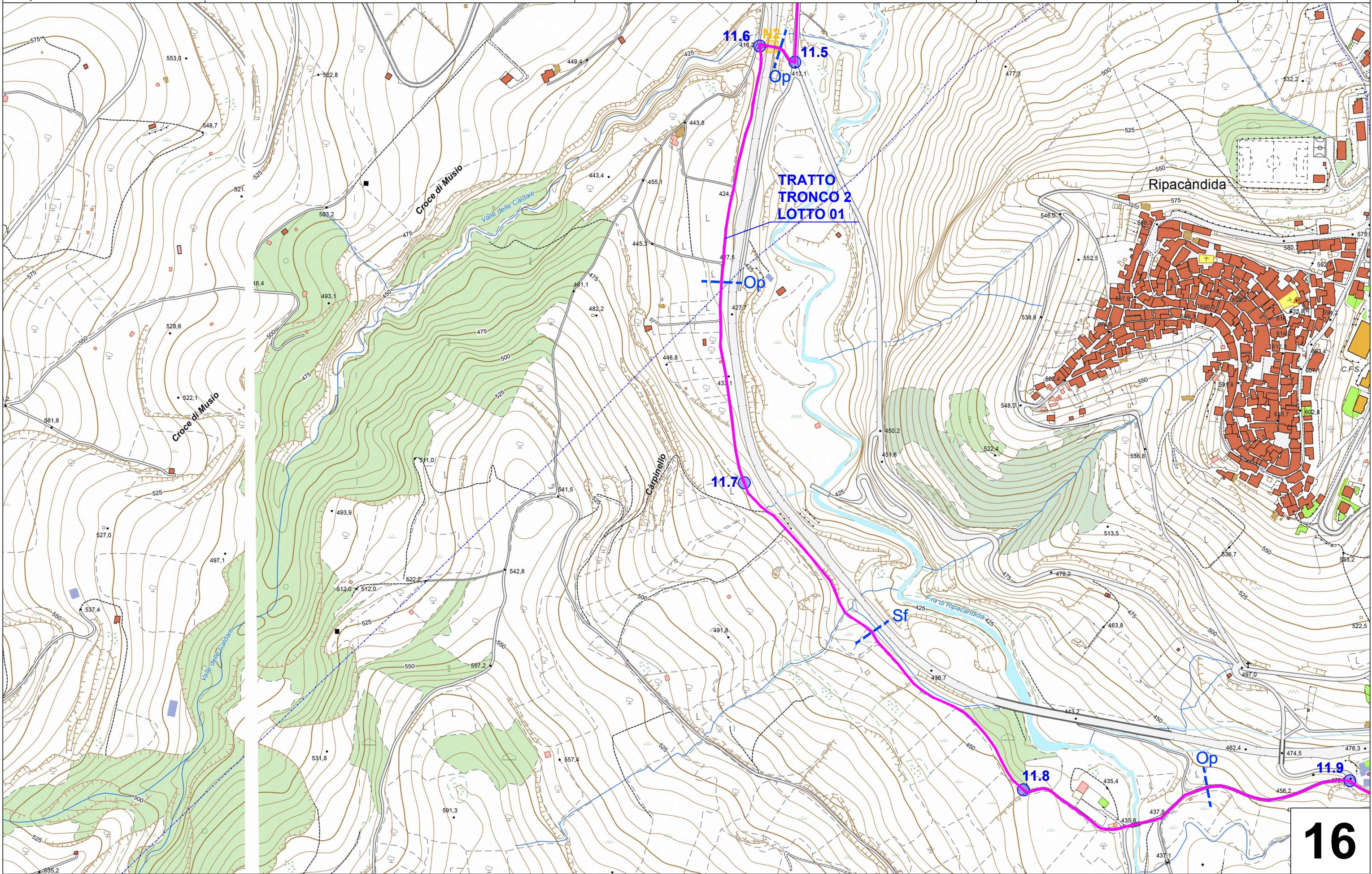
LOTTO 1

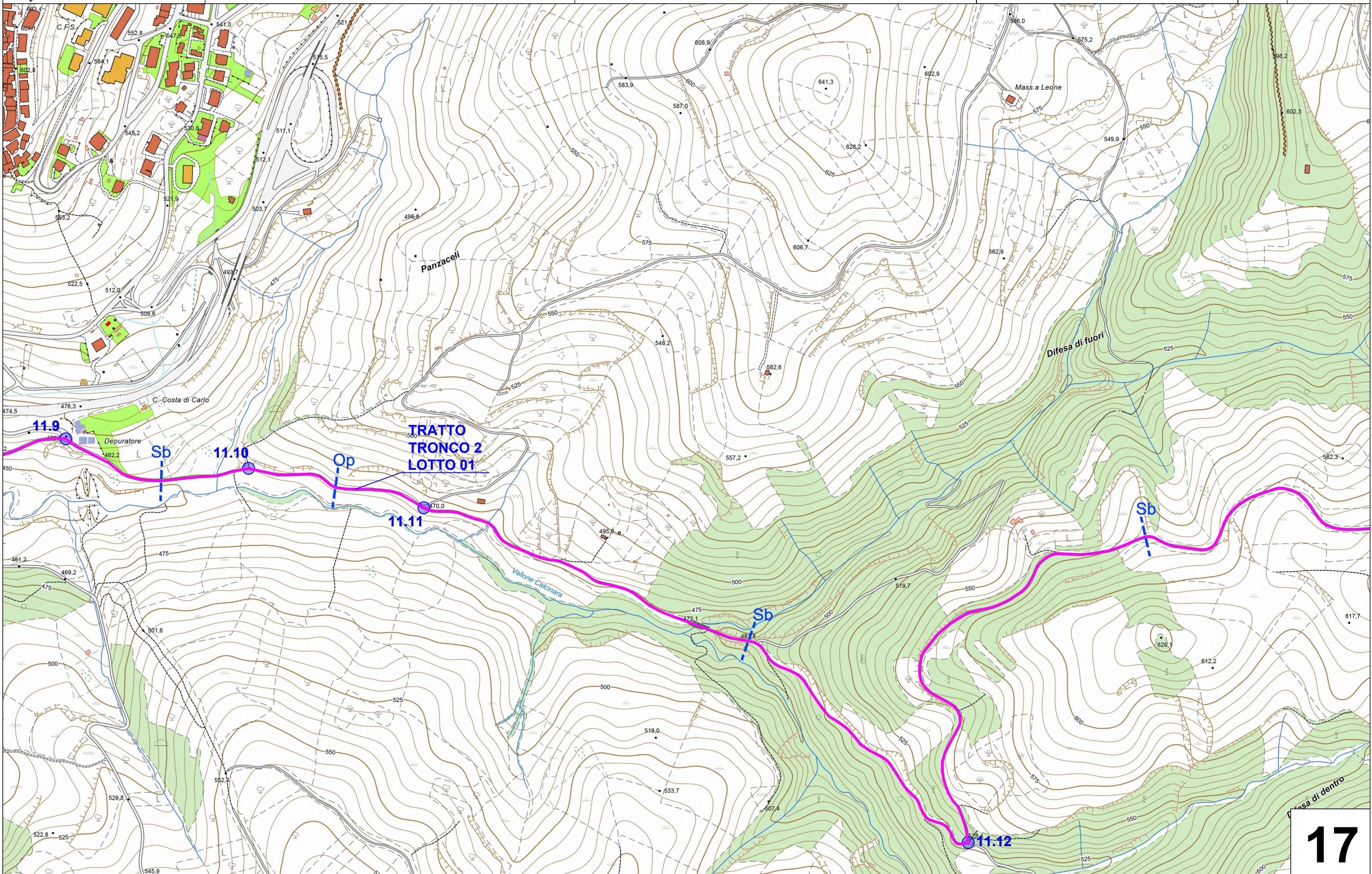
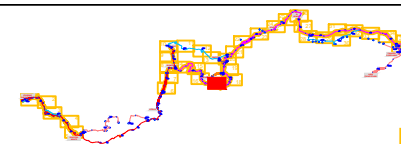


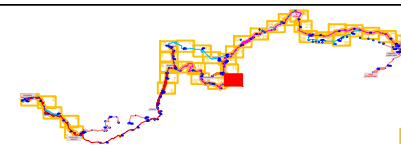


LOTTO 1

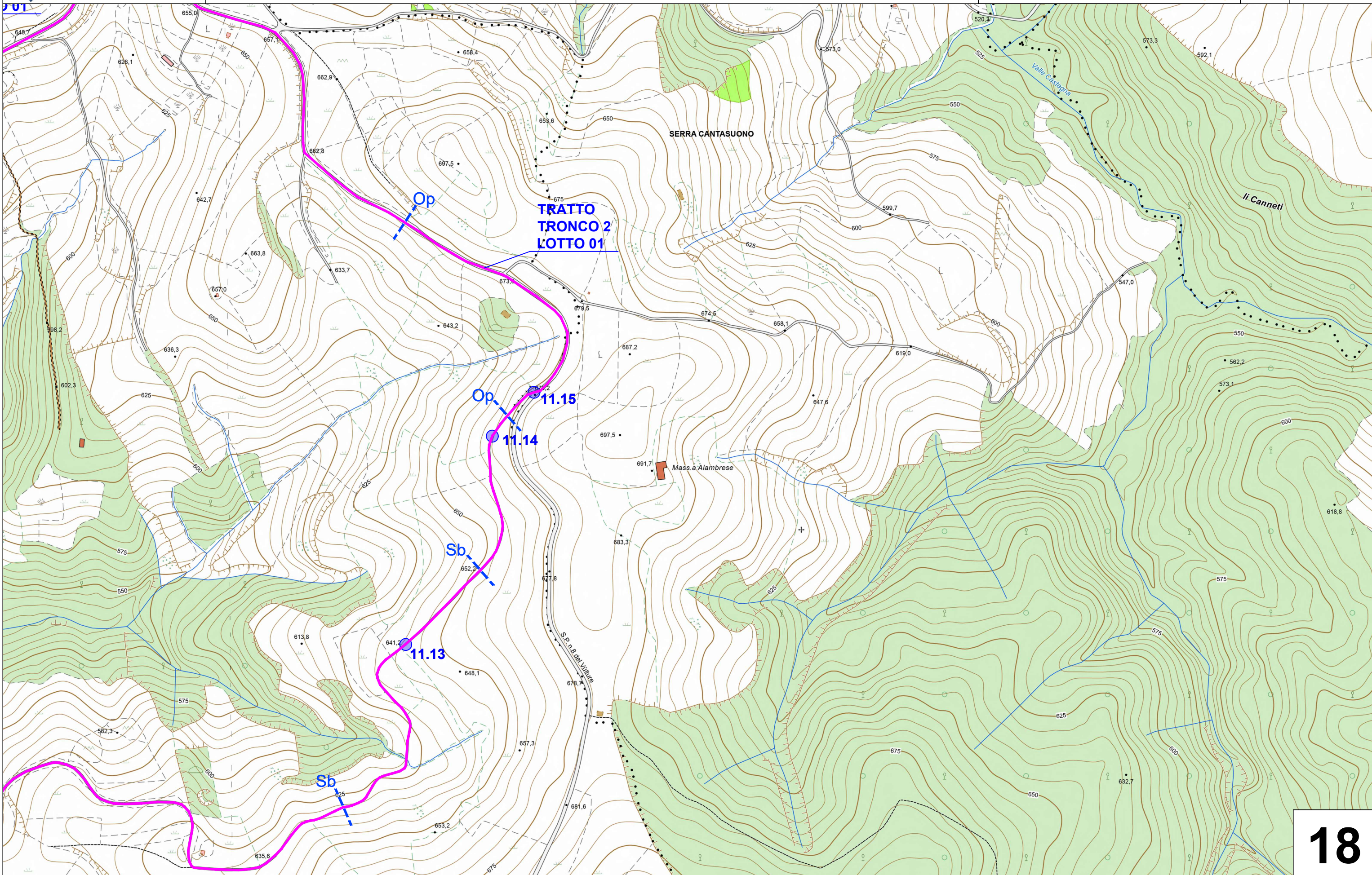








LOTTO 1



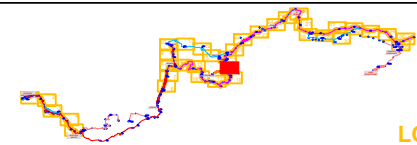


REGIONE  
BASILICATA



CICLOVIA DELL'ACQUEDOTTO PUGLIESE "TRATTO LUCANO"  
DAL CONFINO CON LA REGIONE CAMPANIA (Stazione ferroviaria di Rapone)  
AL CONFINO CON LA REGIONE PUGLIA (Palazzo San Gervasio- Spinazzola)  
Legge 27/12/2015, n. 208, art.1, comma 640 - D.G.R. 851 / 2016  
PROGETTO DI FATTIBILITÀ TECNICO ECONOMICA

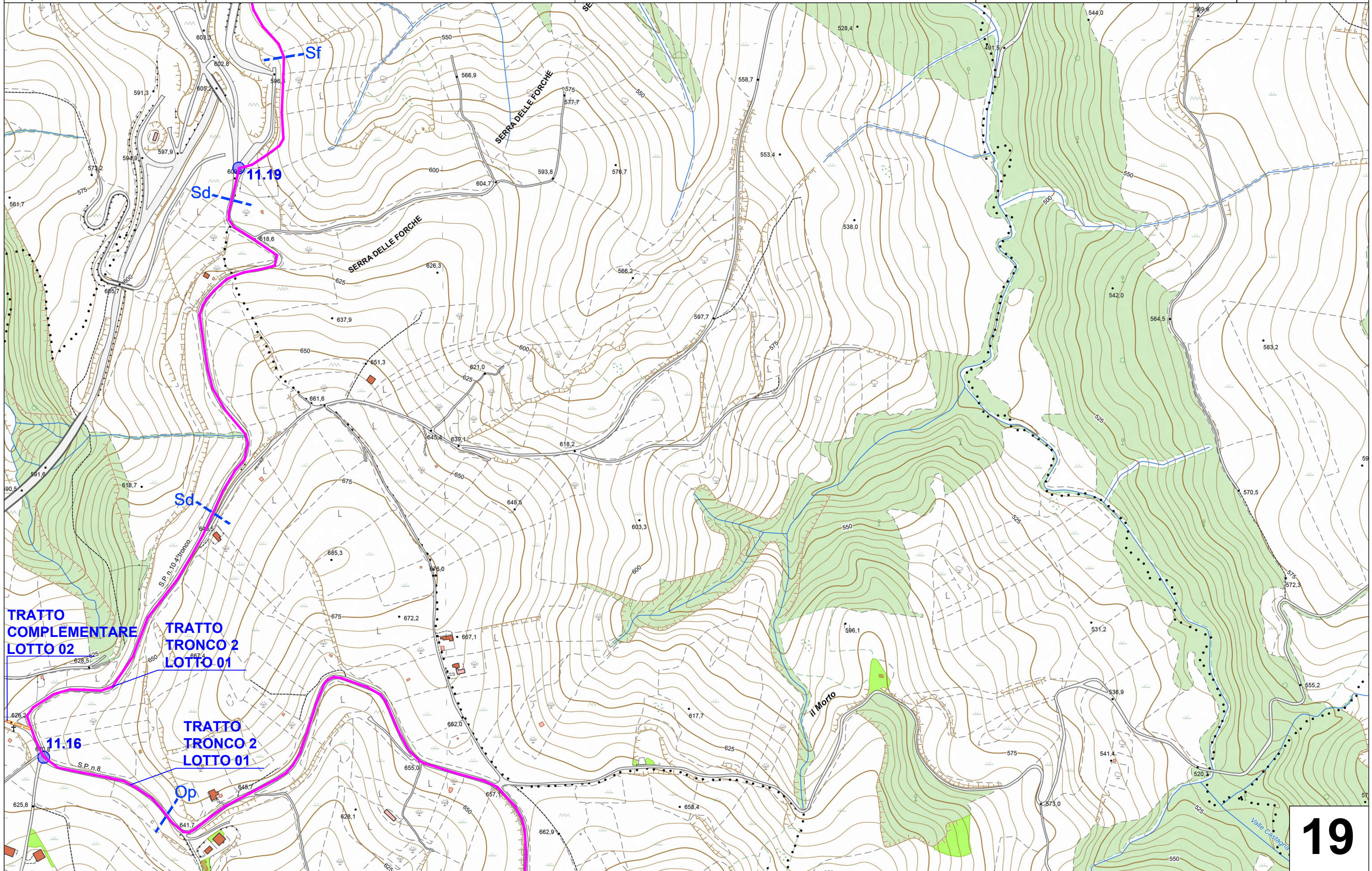
**PROGETTO**  
**PLANIMETRIA SU CARTA TECNICA REGIONALE**

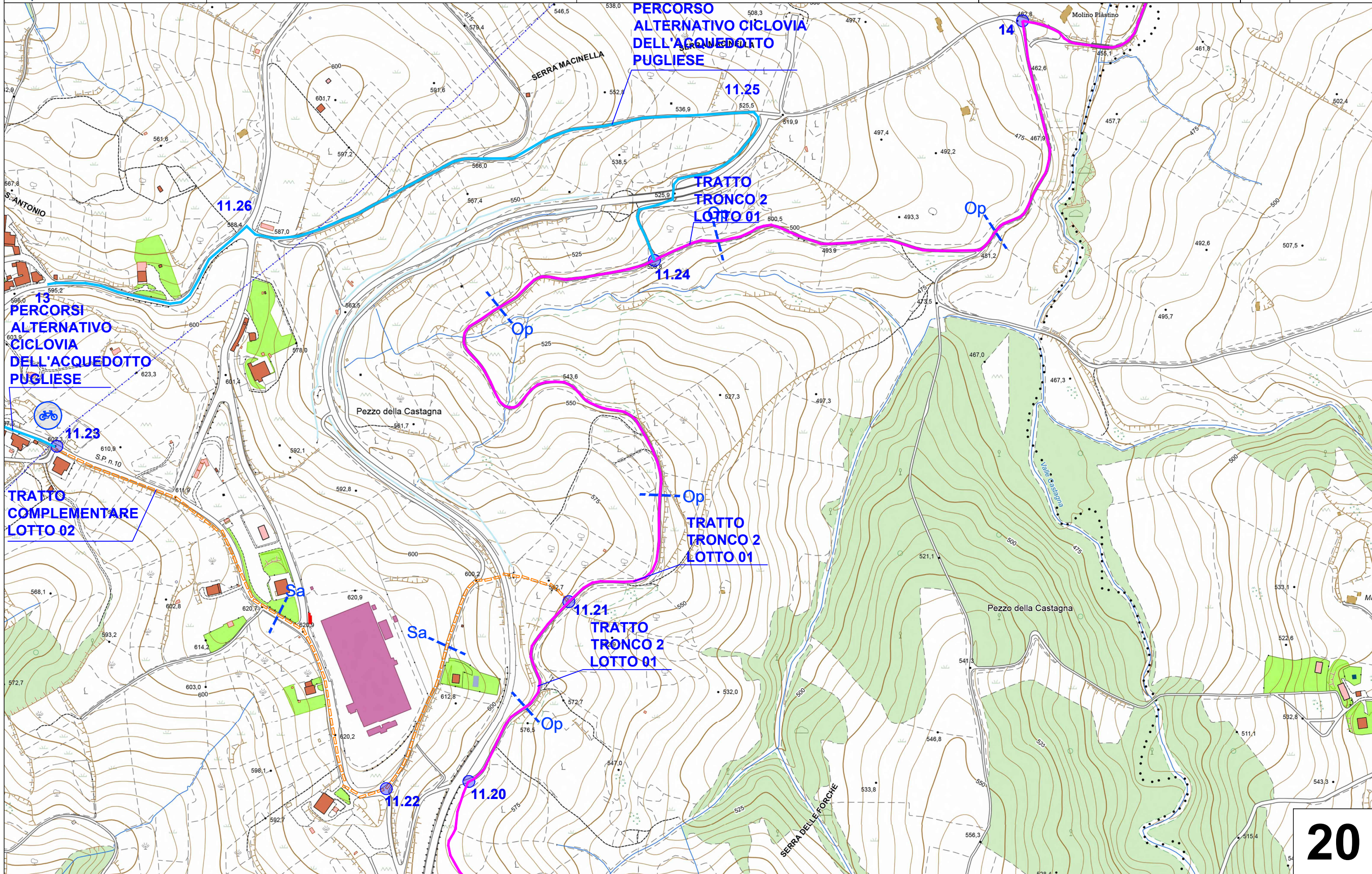
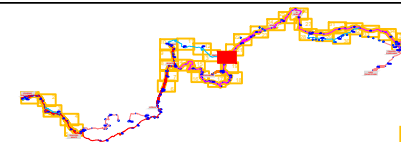


LOTTO 1

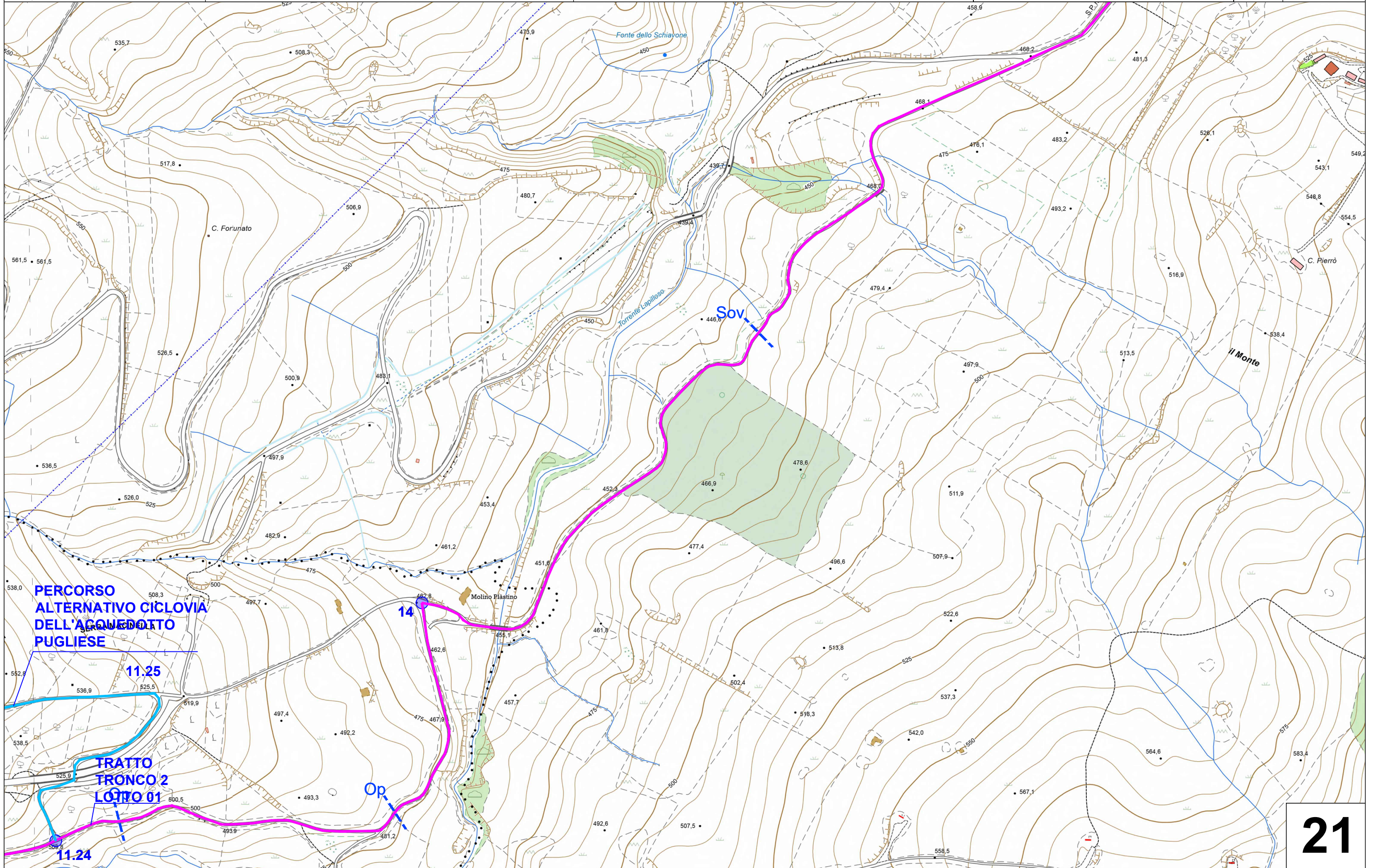


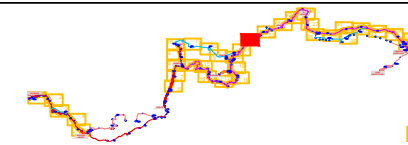
TAV.P.02  
scala 1:5000  
Quadro 19 di 54



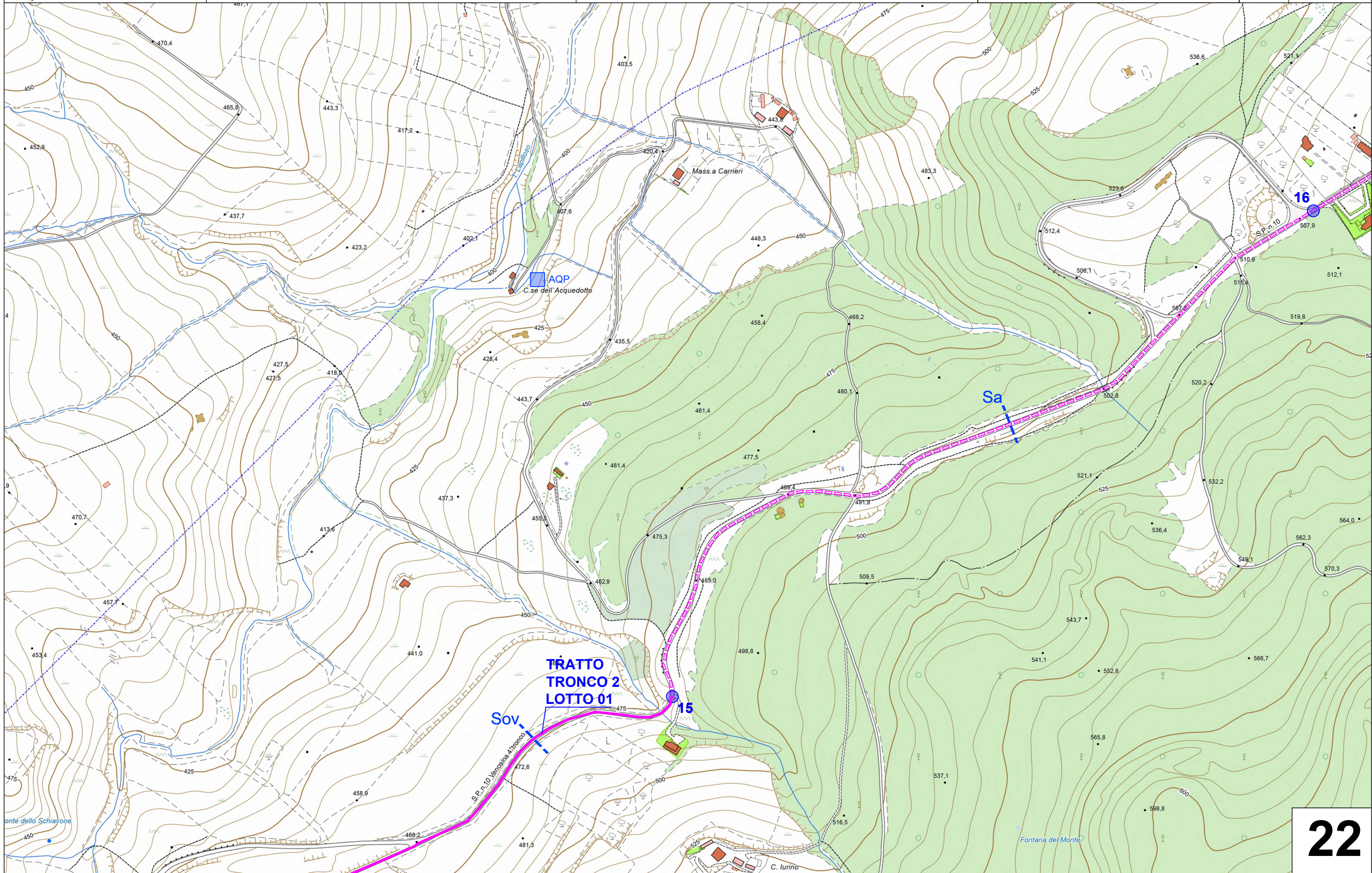


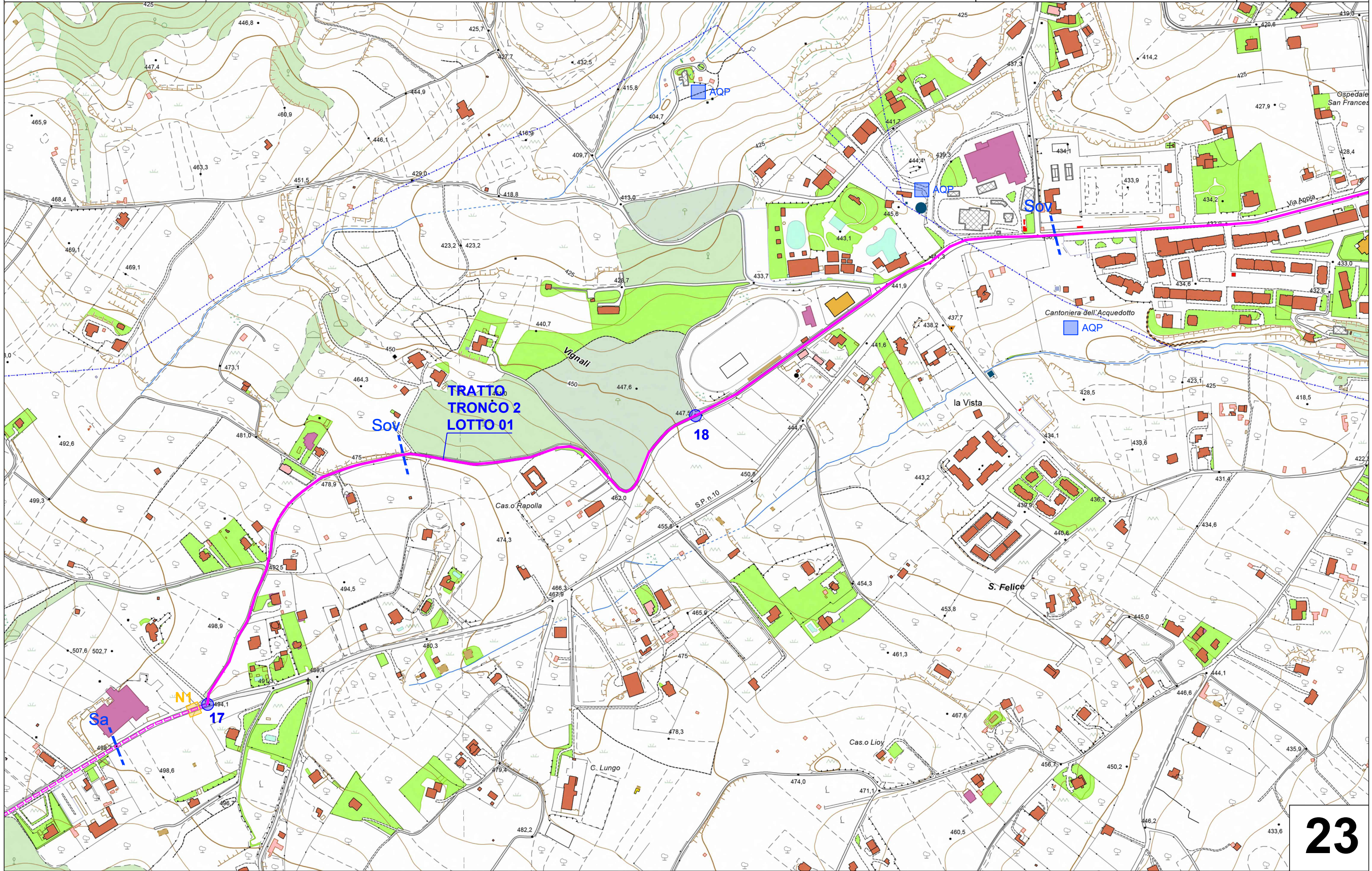


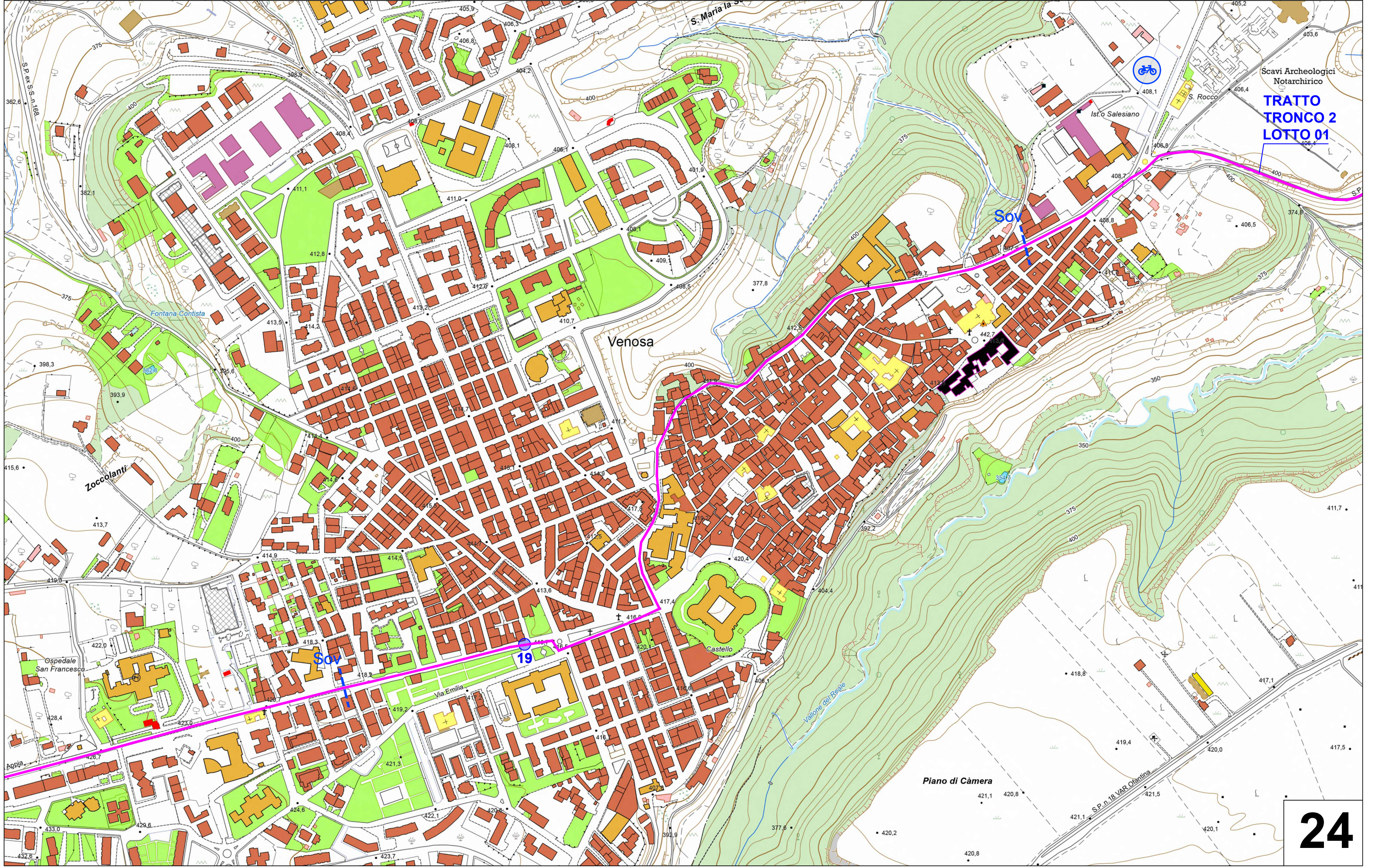
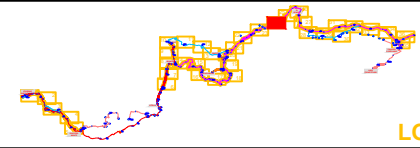




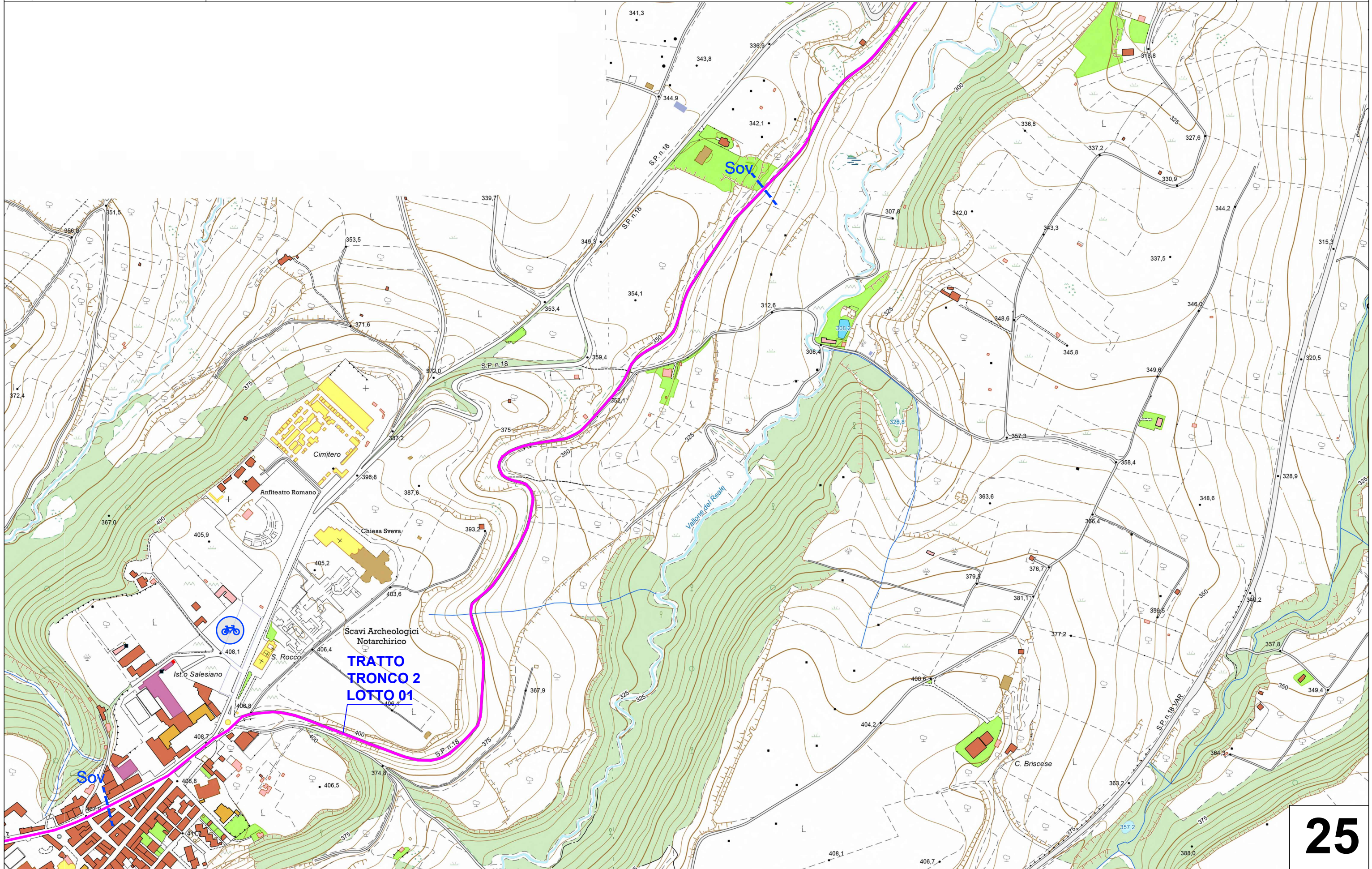
LOTTO 1







TRATTO  
TRONCO 2  
LOTTO 01



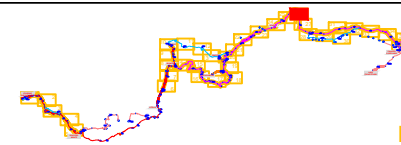


REGIONE  
BASILICATA



CICLOVIA DELL'ACQUEDOTTO PUGLIESE "TRATTO LUCANO"  
DAL CONFINE CON LA REGIONE CAMPANIA (Stazione ferroviaria di Rapone)  
AL CONFINE CON LA REGIONE PUGLIA (Palazzo San Gervasio- Spinazzola)  
Legge 27/12/2015, n. 208, art.1, comma 640 - D.G.R. 851 / 2016  
PROGETTO DI FATTIBILITÀ TECNICO ECONOMICA

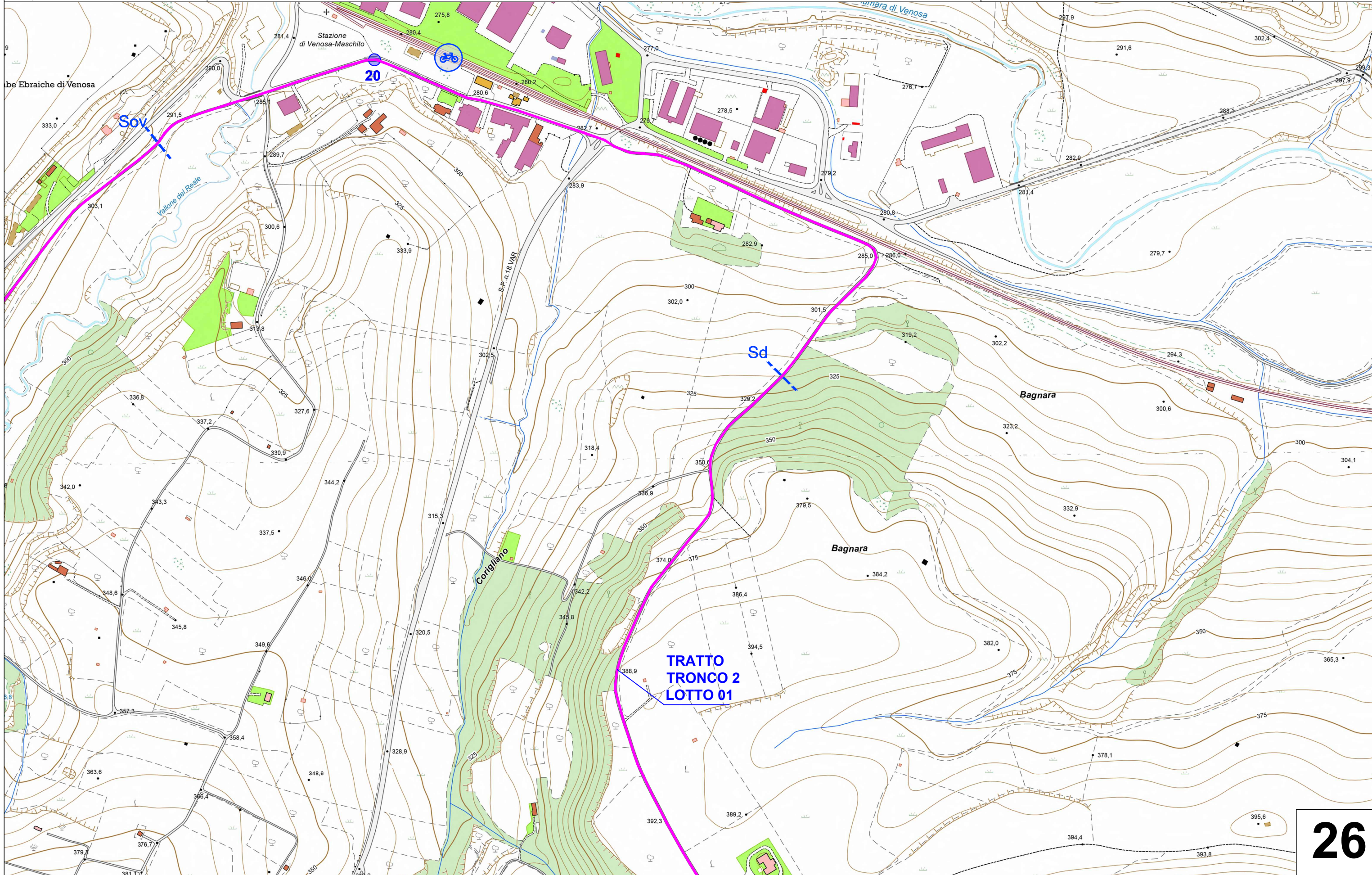
PROGETTO  
PLANIMETRIA SU CARTA TECNICA REGIONALE



LOTTO 1



TAV.P.02  
scala 1:5000  
Quadro 26 di 54



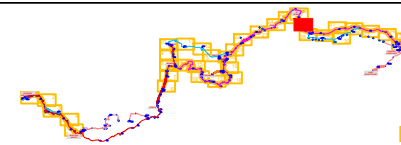


REGIONE  
BASILICATA



CICLOVIA DELL'ACQUEDOTTO PUGLIESE "TRATTO LUCANO"  
DAL CONFINE CON LA REGIONE CAMPANIA (Stazione ferroviaria di Rapone)  
AL CONFINE CON LA REGIONE PUGLIA (Palazzo San Gervasio- Spinazzola)  
Legge 27/12/2015, n. 208, art.1, comma 640 - D.G.R. 851 / 2016  
PROGETTO DI FATTIBILITÀ TECNICO ECONOMICA

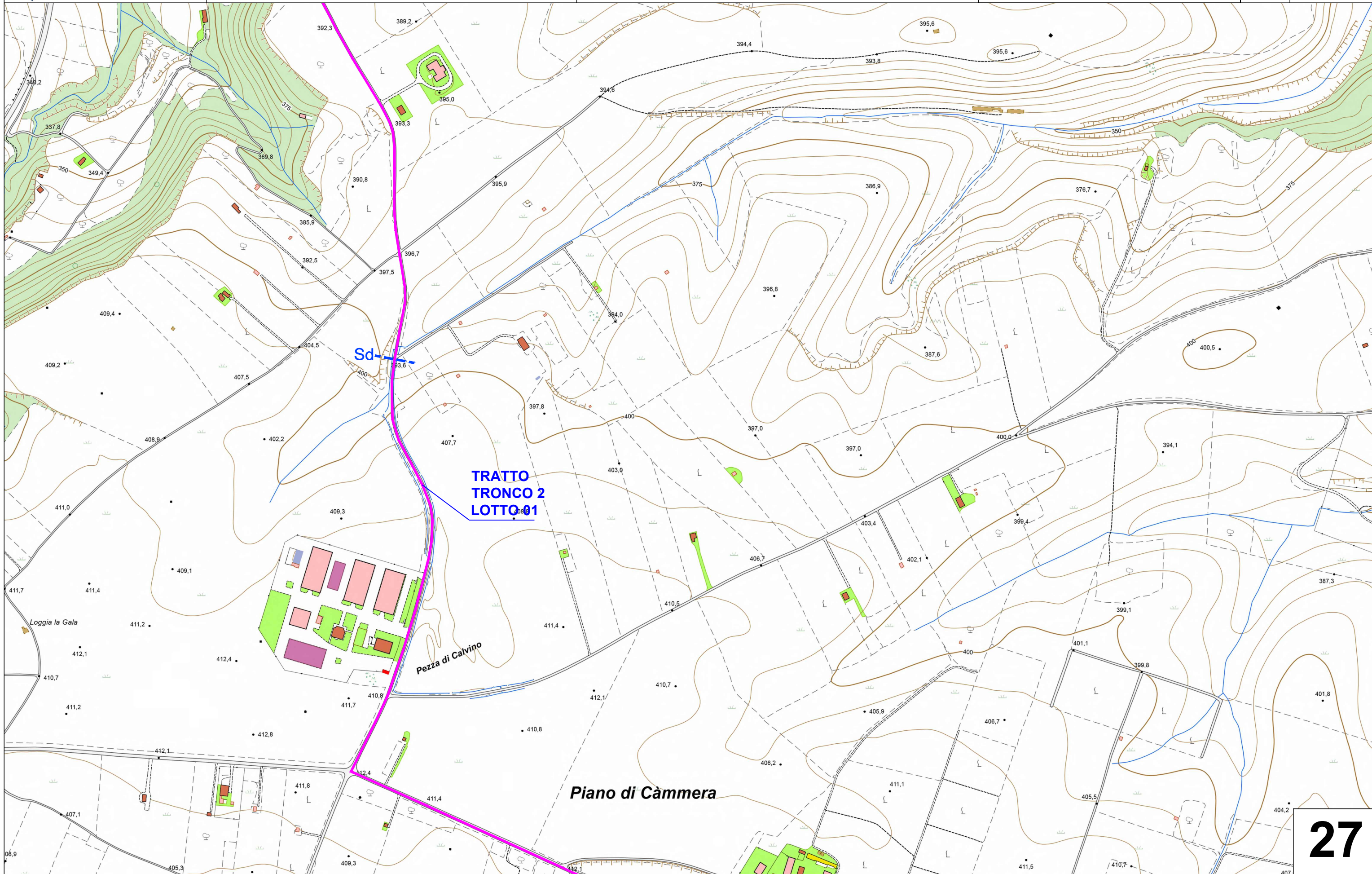
# PROGETTO PLANIMETRIA SU CARTA TECNICA REGIONALE



LOTTO 1



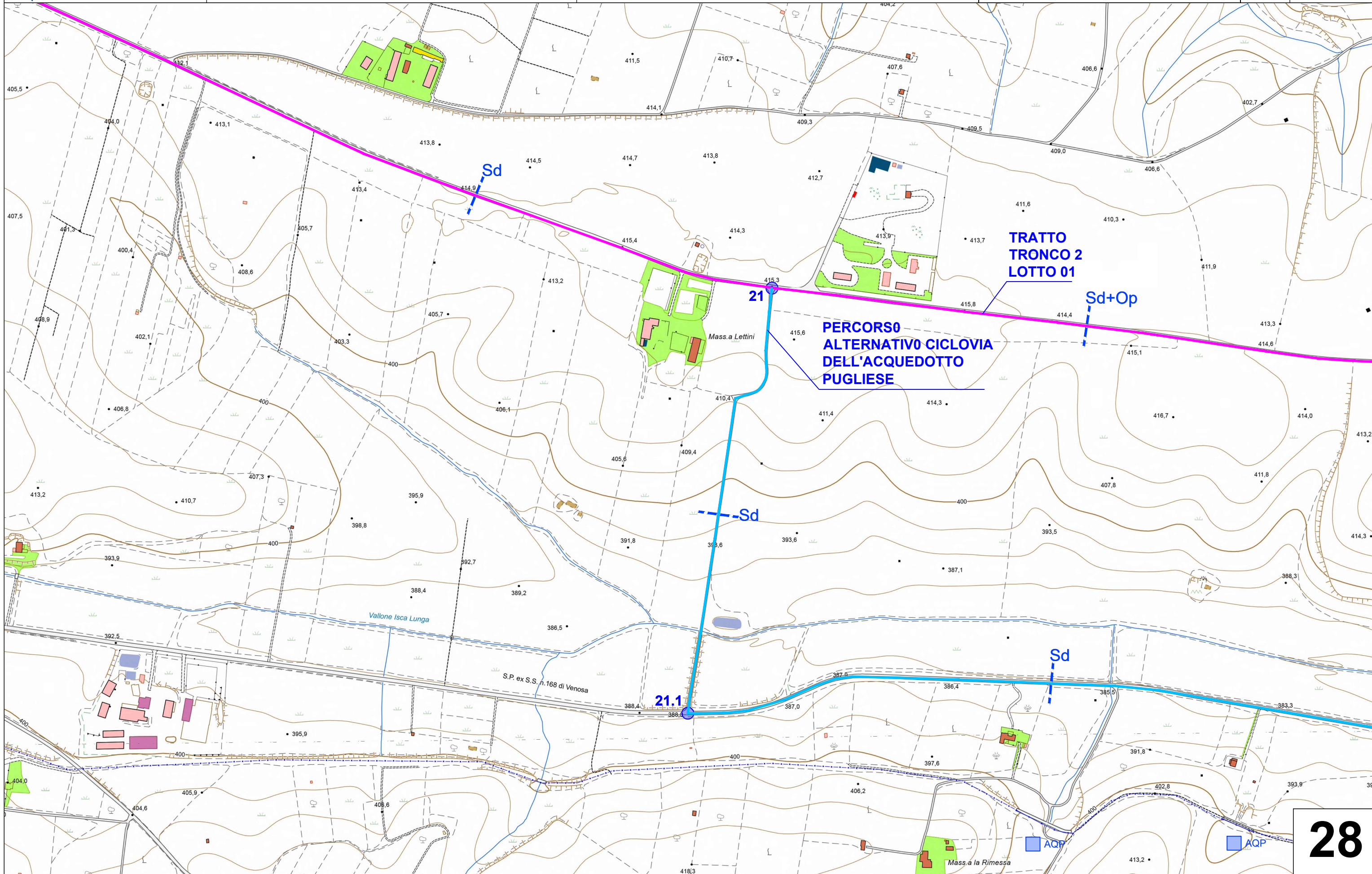
TAV.P.02  
scala 1:5000  
Quadro 27 di 54



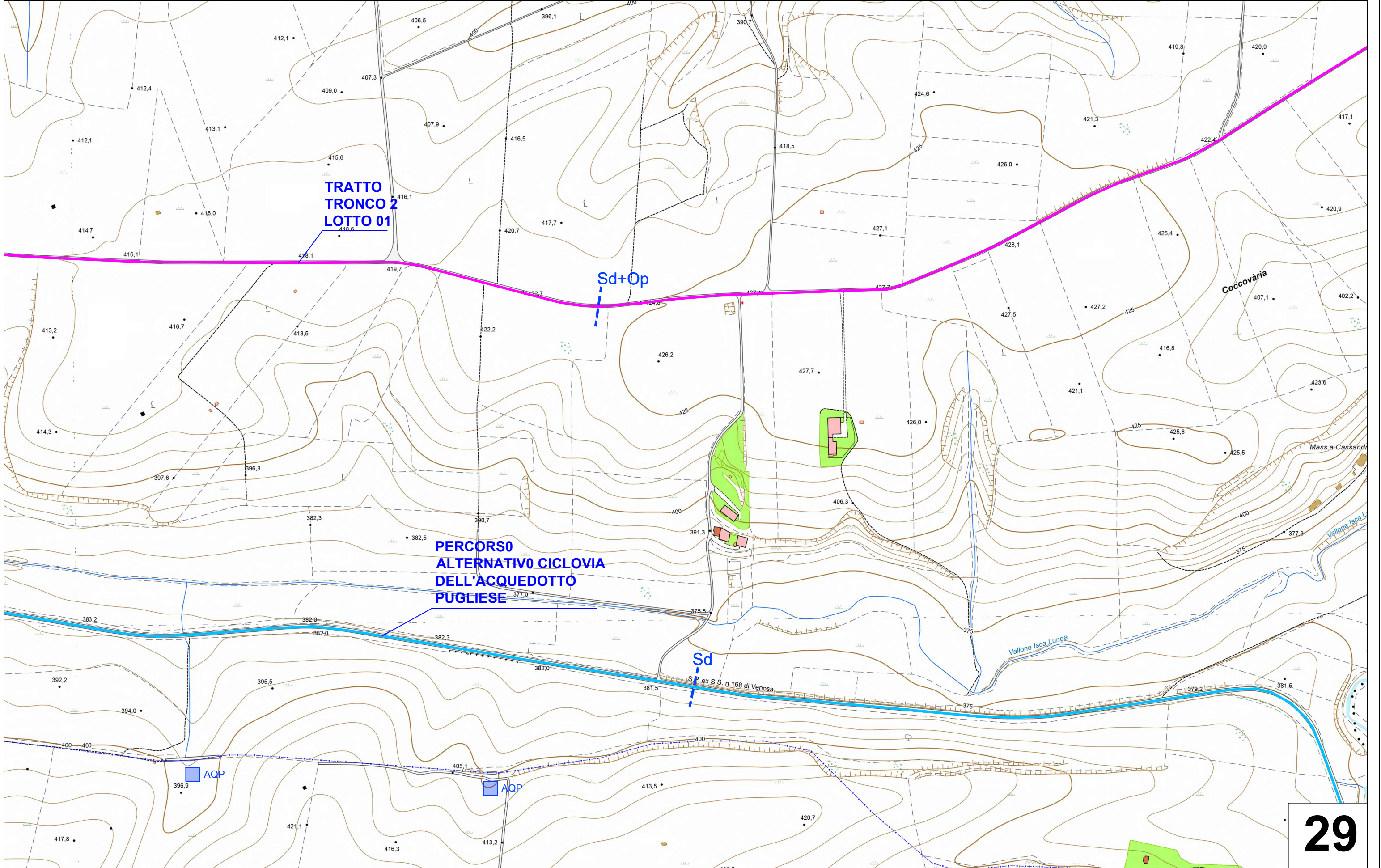
**TRATTO  
TRONCO 2  
LOTTO 01**

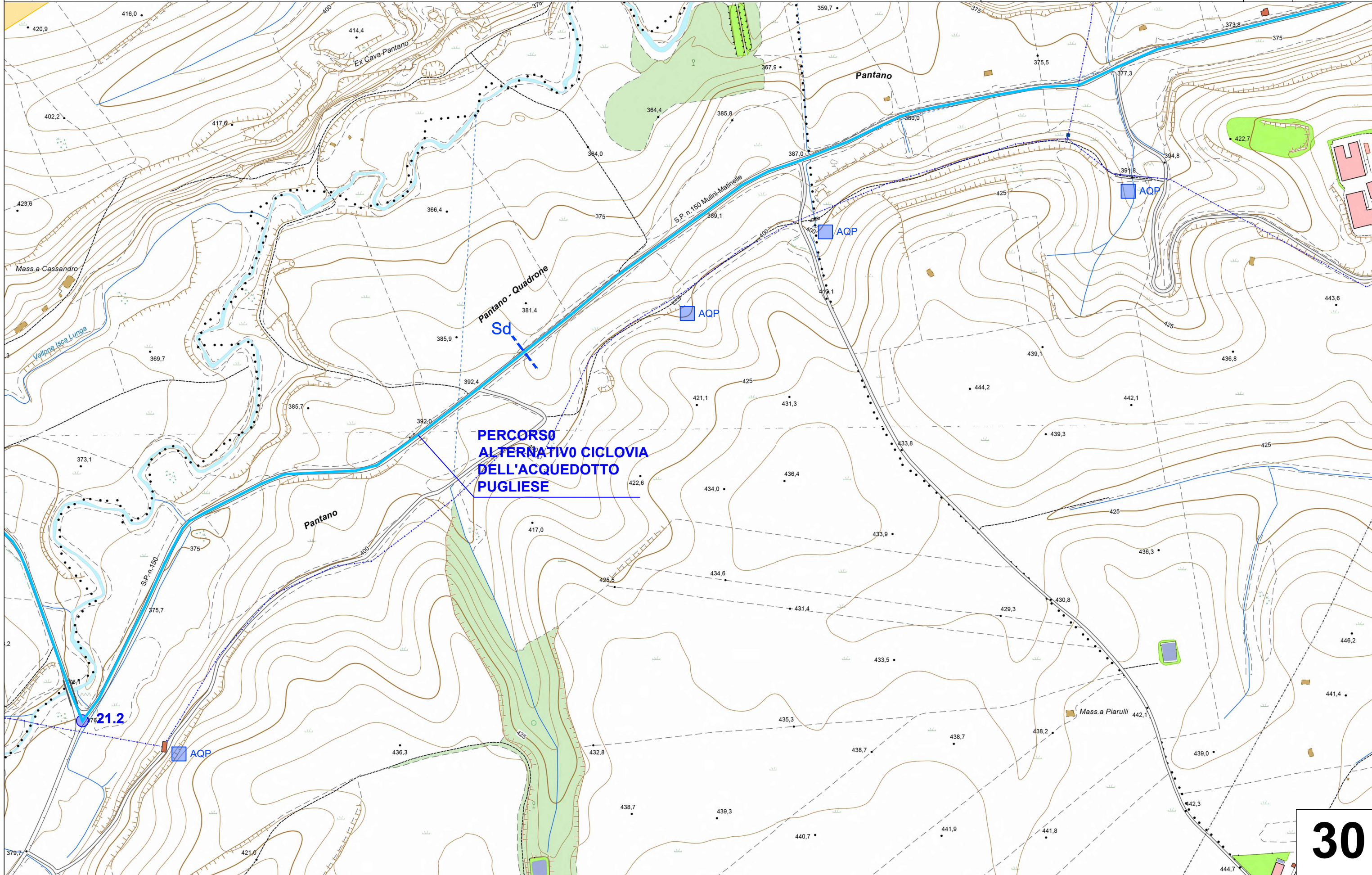
*Pezza di Calvino*

*Piano di Càmmera*









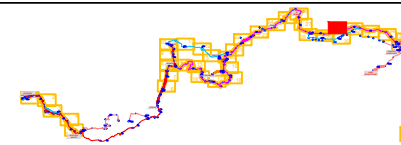


REGIONE  
BASILICATA



CICLOVIA DELL'ACQUEDOTTO PUGLIESE "TRATTO LUCANO"  
DAL CONFINE CON LA REGIONE CAMPANIA (Stazione ferroviaria di Rapone)  
AL CONFINE CON LA REGIONE PUGLIA (Palazzo San Gervasio- Spinazzola)  
Legge 27/12/2015, n. 208, art.1, comma 640 - D.G.R. 851 / 2016  
PROGETTO DI FATTIBILITÀ TECNICO ECONOMICA

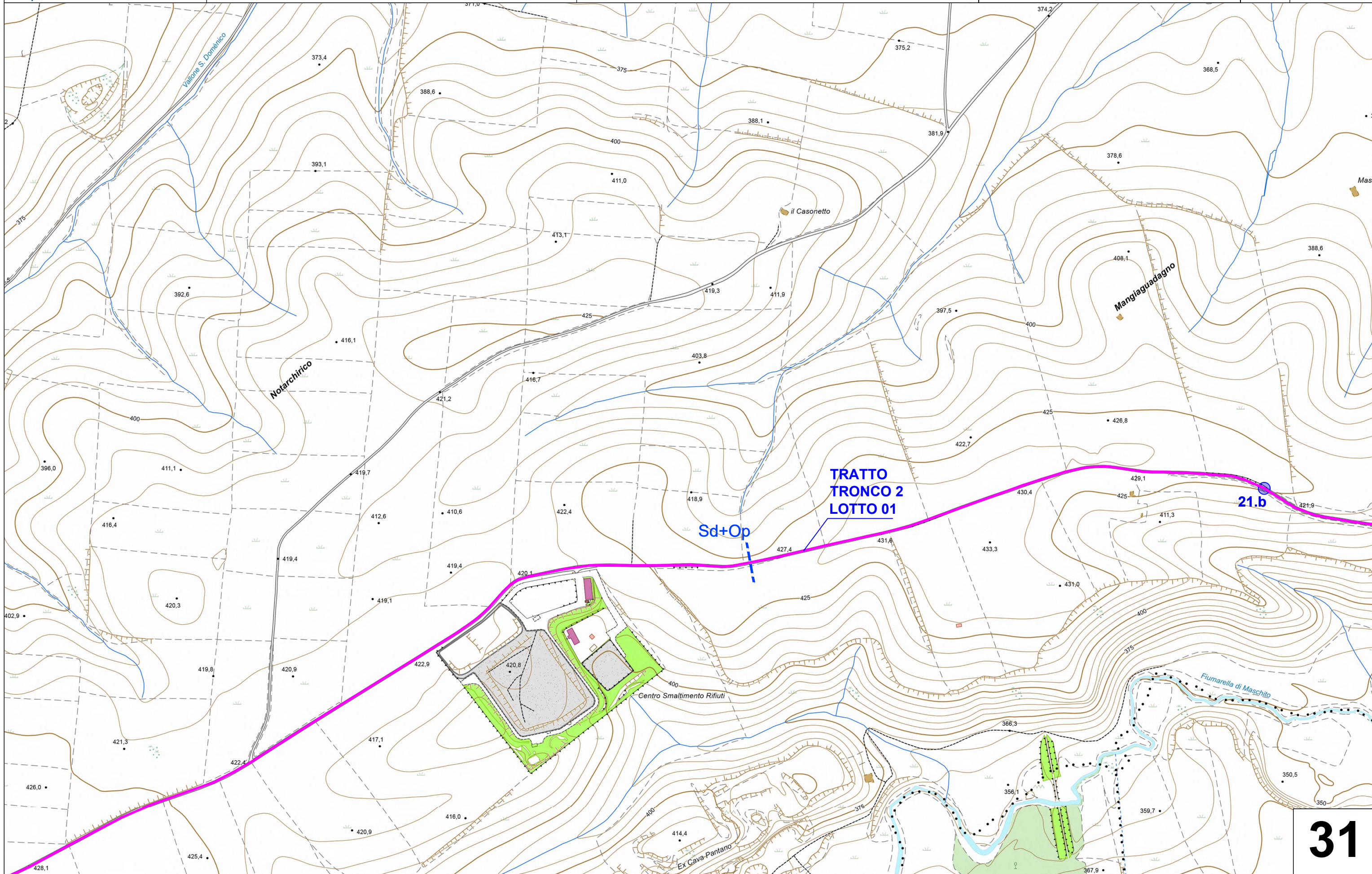
# PROGETTO PLANIMETRIA SU CARTA TECNICA REGIONALE

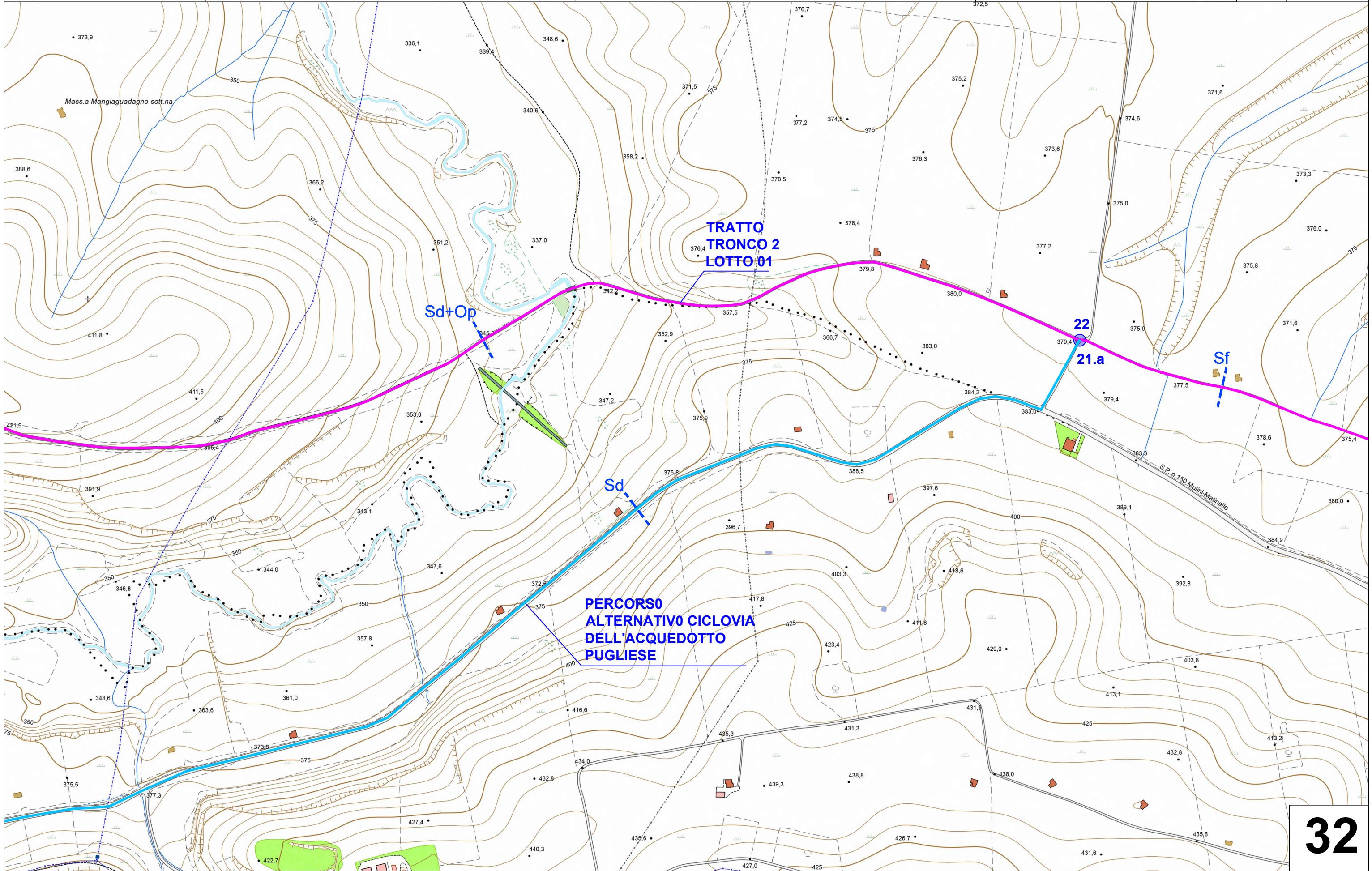
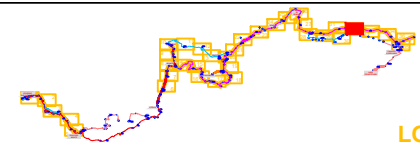


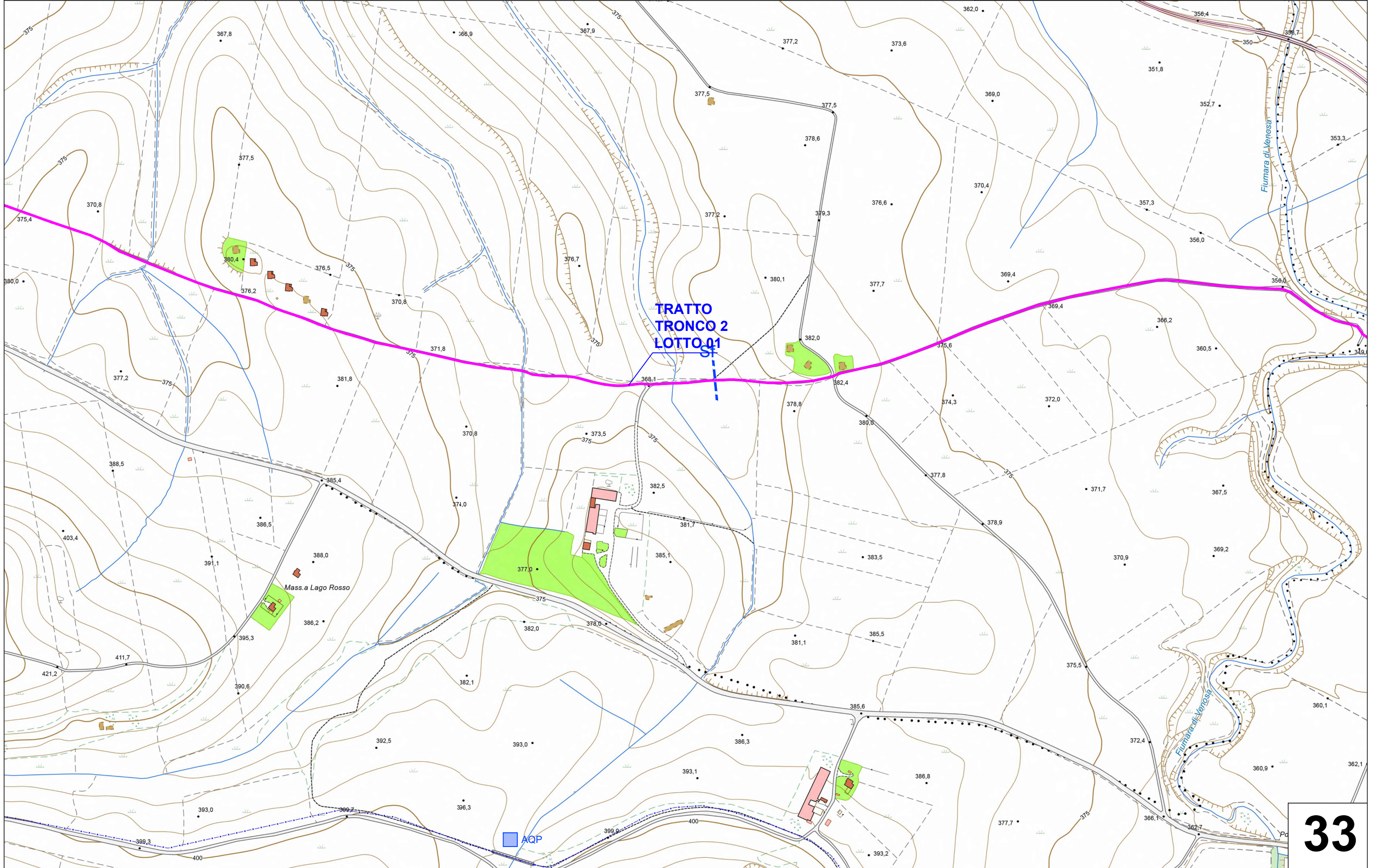
LOTTO 1

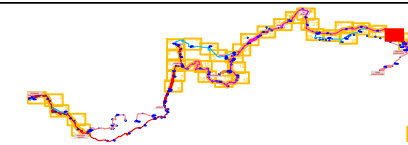


TAV.P.02  
scala 1:5000  
Quadro 31 di 54

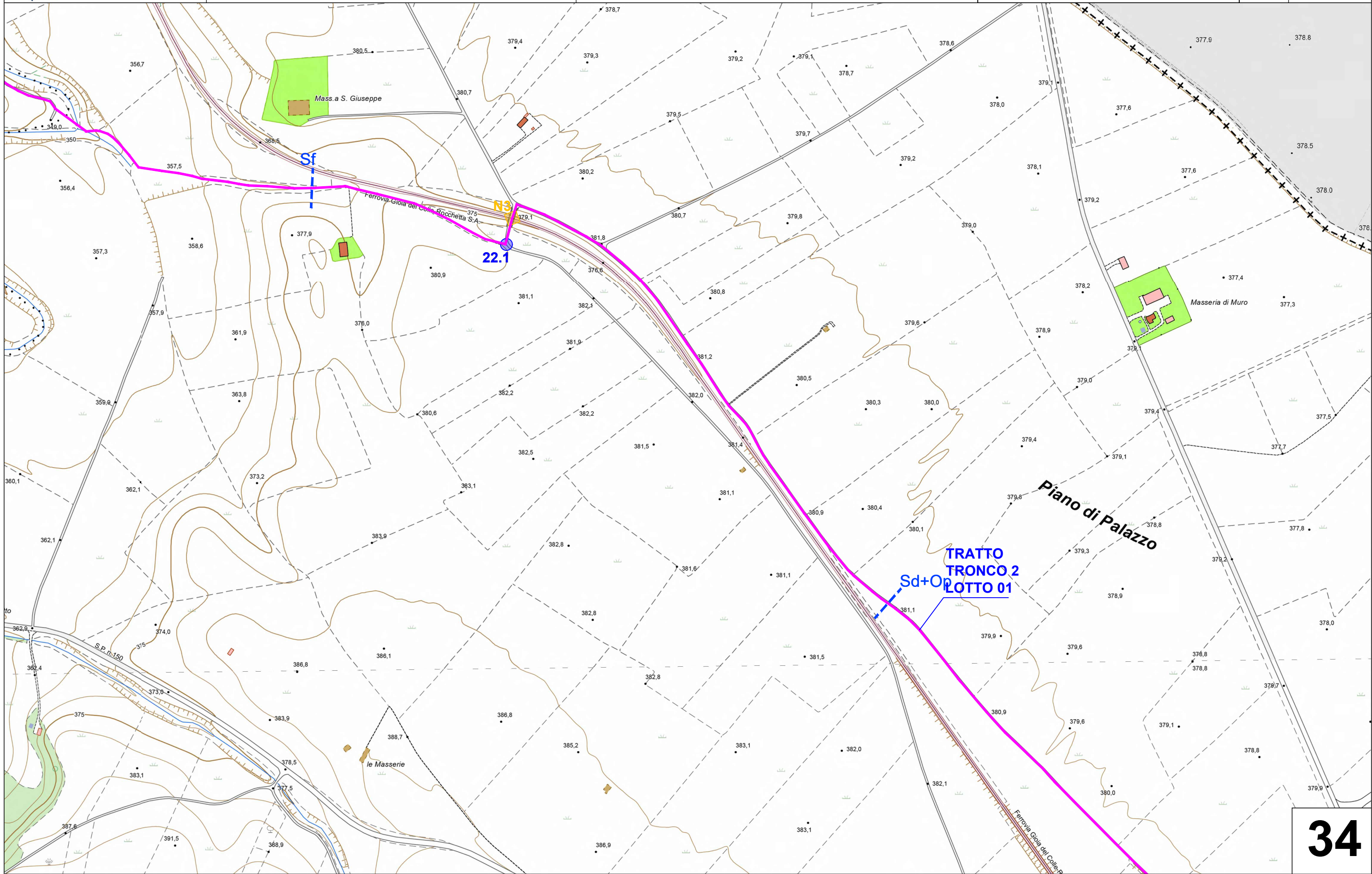


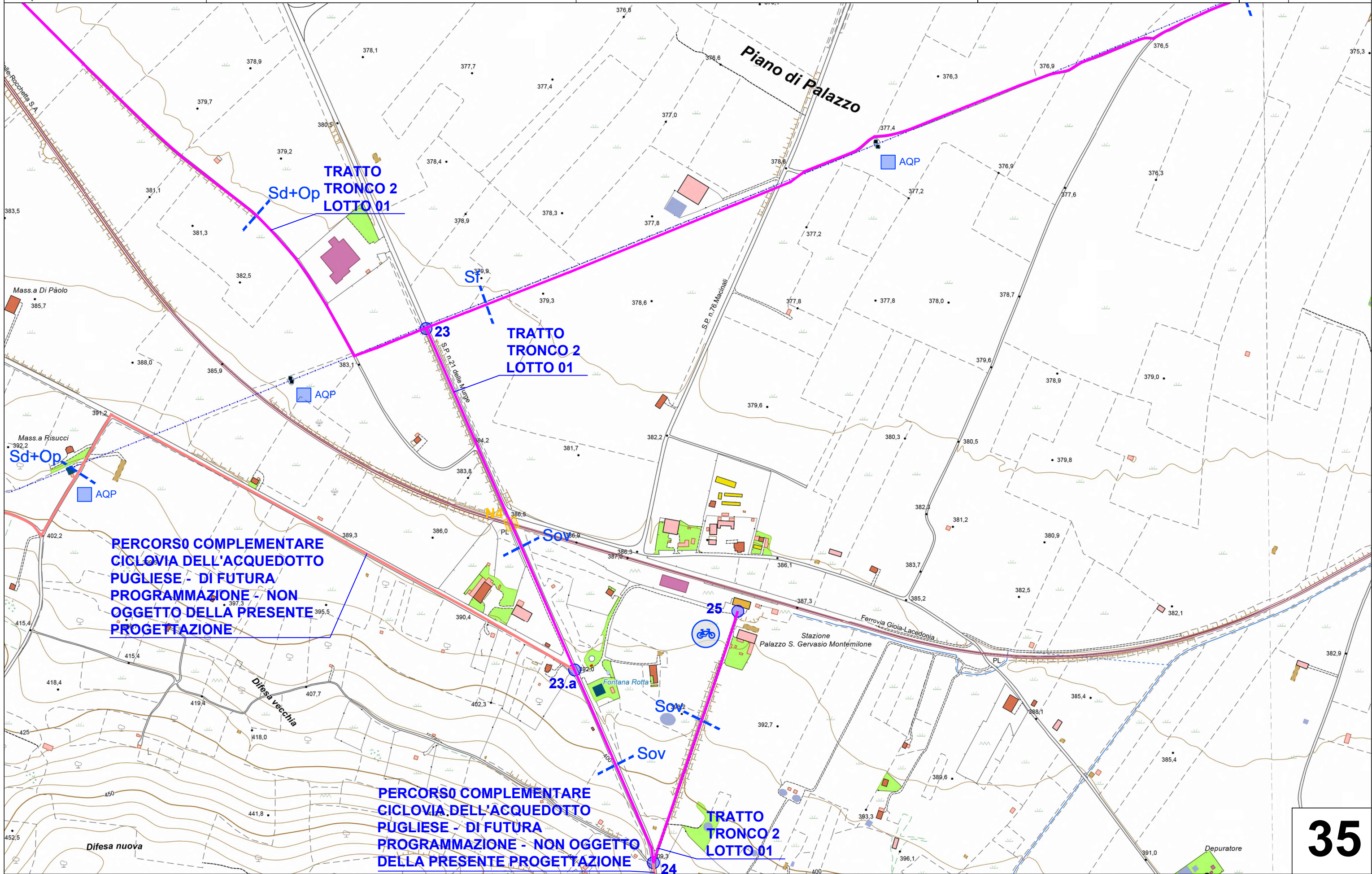






LOTTO 1





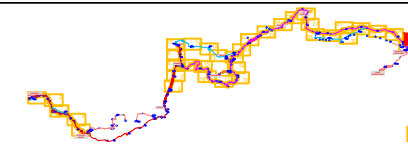


REGIONE  
BASILICATA



CICLOVIA DELL'ACQUEDOTTO PUGLIESE "TRATTO LUCANO"  
DAL CONFINE CON LA REGIONE CAMPANIA (Stazione ferroviaria di Rapone)  
AL CONFINE CON LA REGIONE PUGLIA (Palazzo San Gervasio- Spinazzola)  
Legge 27/12/2015, n. 208, art.1, comma 640 - D.G.R. 851 / 2016  
PROGETTO DI FATTIBILITÀ TECNICO ECONOMICA

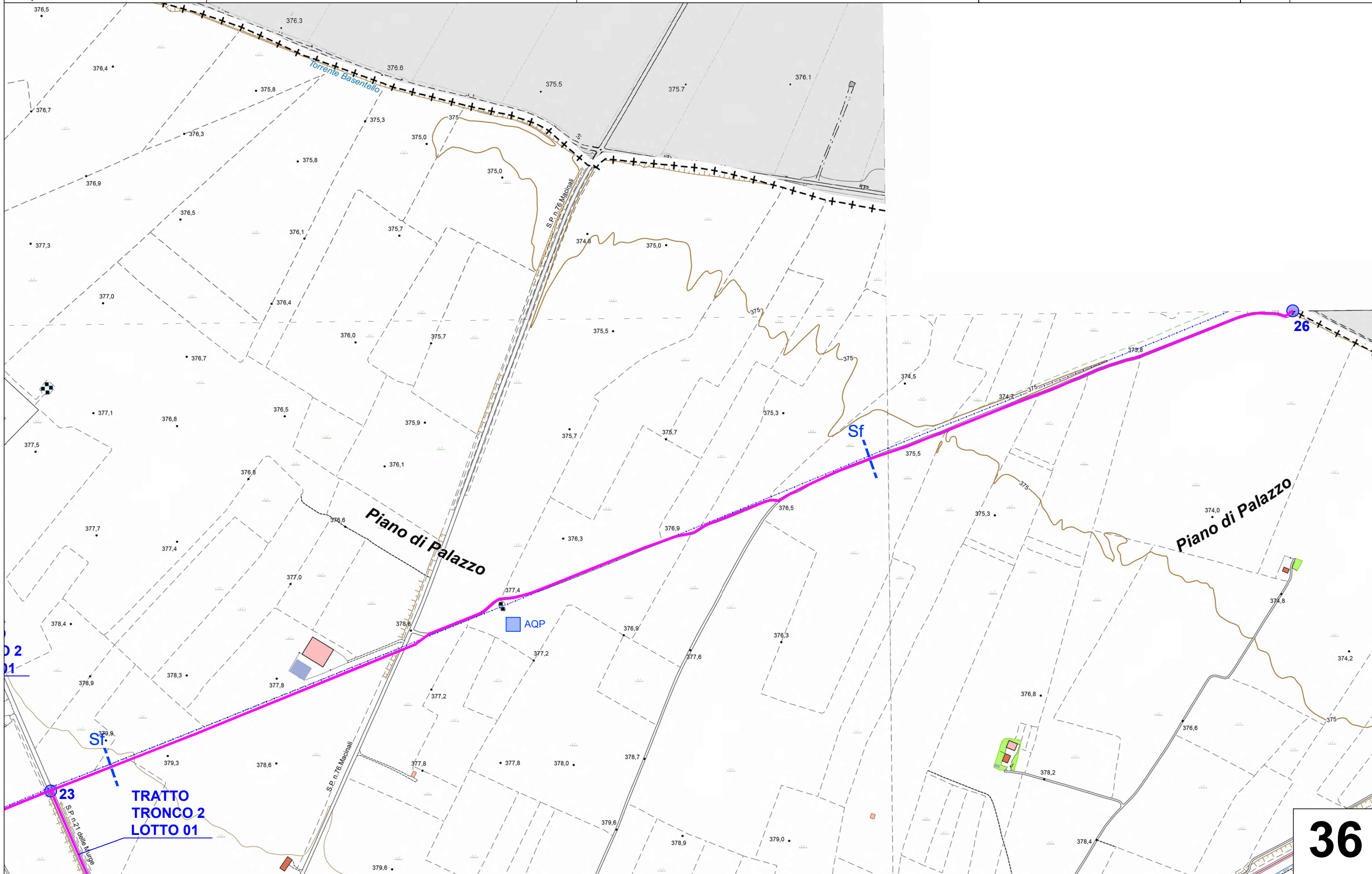
# PROGETTO PLANIMETRIA SU CARTA TECNICA REGIONALE



LOTTO 1



TAV.P.02  
scala 1:5000  
Quadro 36 di 54







PROGETTO  
PLANIMETRIA SU CARTA TECNICA REGIONALE

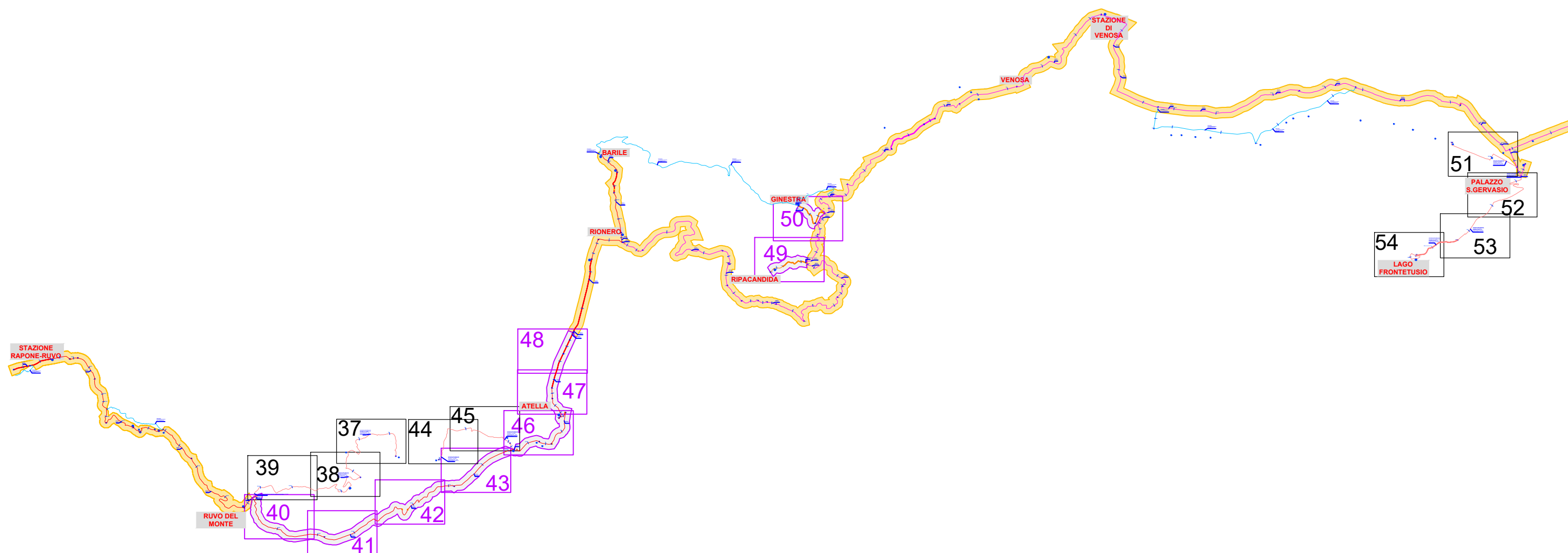
LOTTO FUNZIONALE

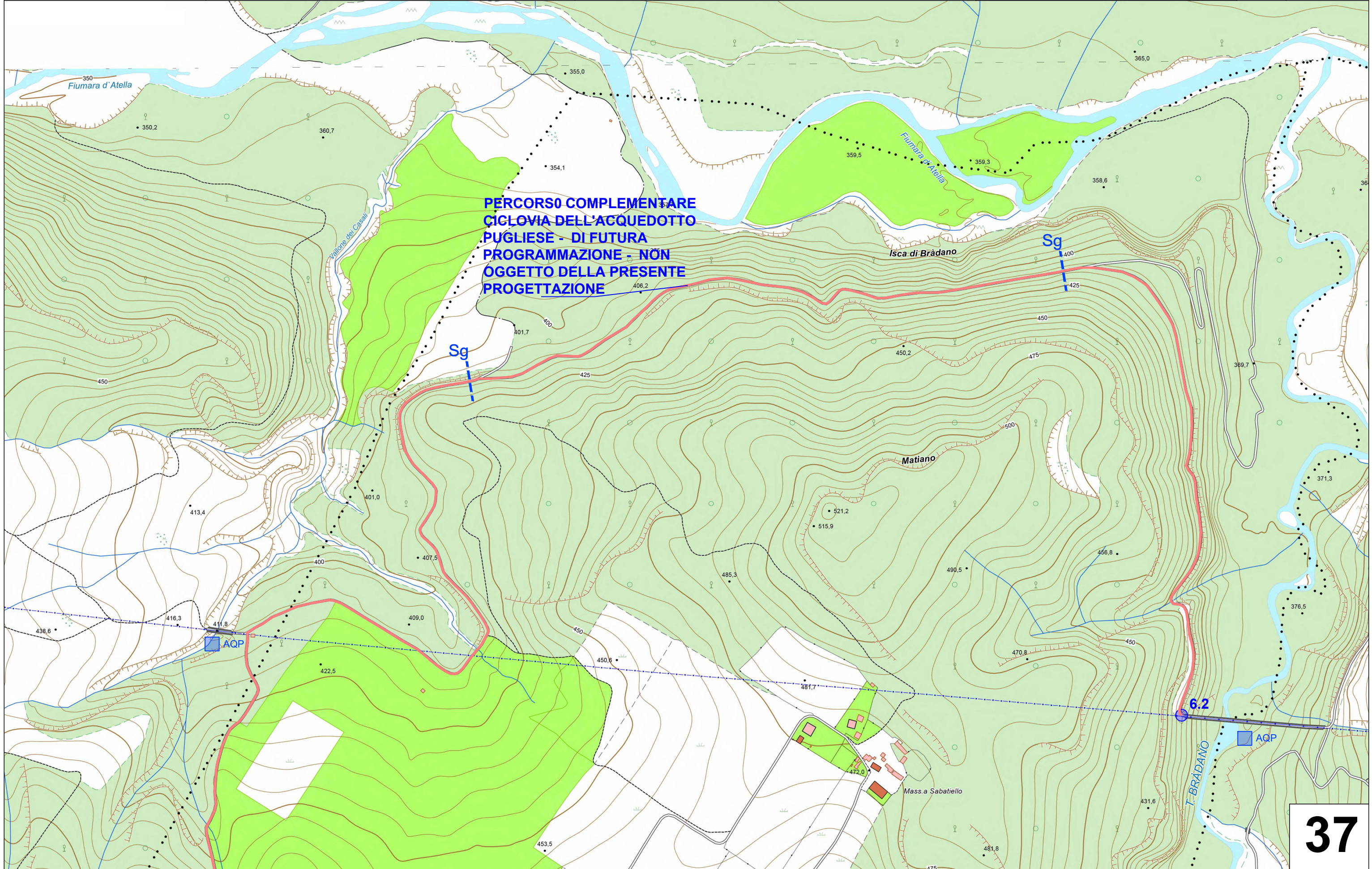
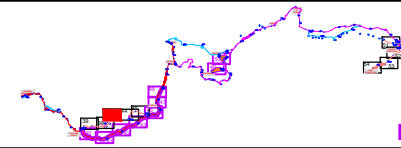
"LOTTO 02" (da quadro 37 a quadro 54)



TAV.P.02

Quadro Unione





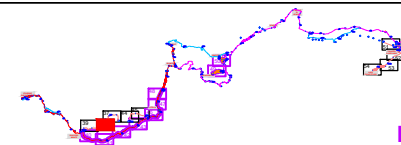


REGIONE  
BASILICATA



CICLOVIA DELL'ACQUEDOTTO PUGLIESE "TRATTO LUCANO"  
DAL CONFINE CON LA REGIONE CAMPANIA (Stazione ferroviaria di Rapone)  
AL CONFINE CON LA REGIONE PUGLIA (Palazzo San Gervasio- Spinazzola)  
Legge 27/12/2015, n. 208, art.1, comma 640 - D.G.R. 851 / 2016  
PROGETTO DI FATTIBILITÀ TECNICO ECONOMICA

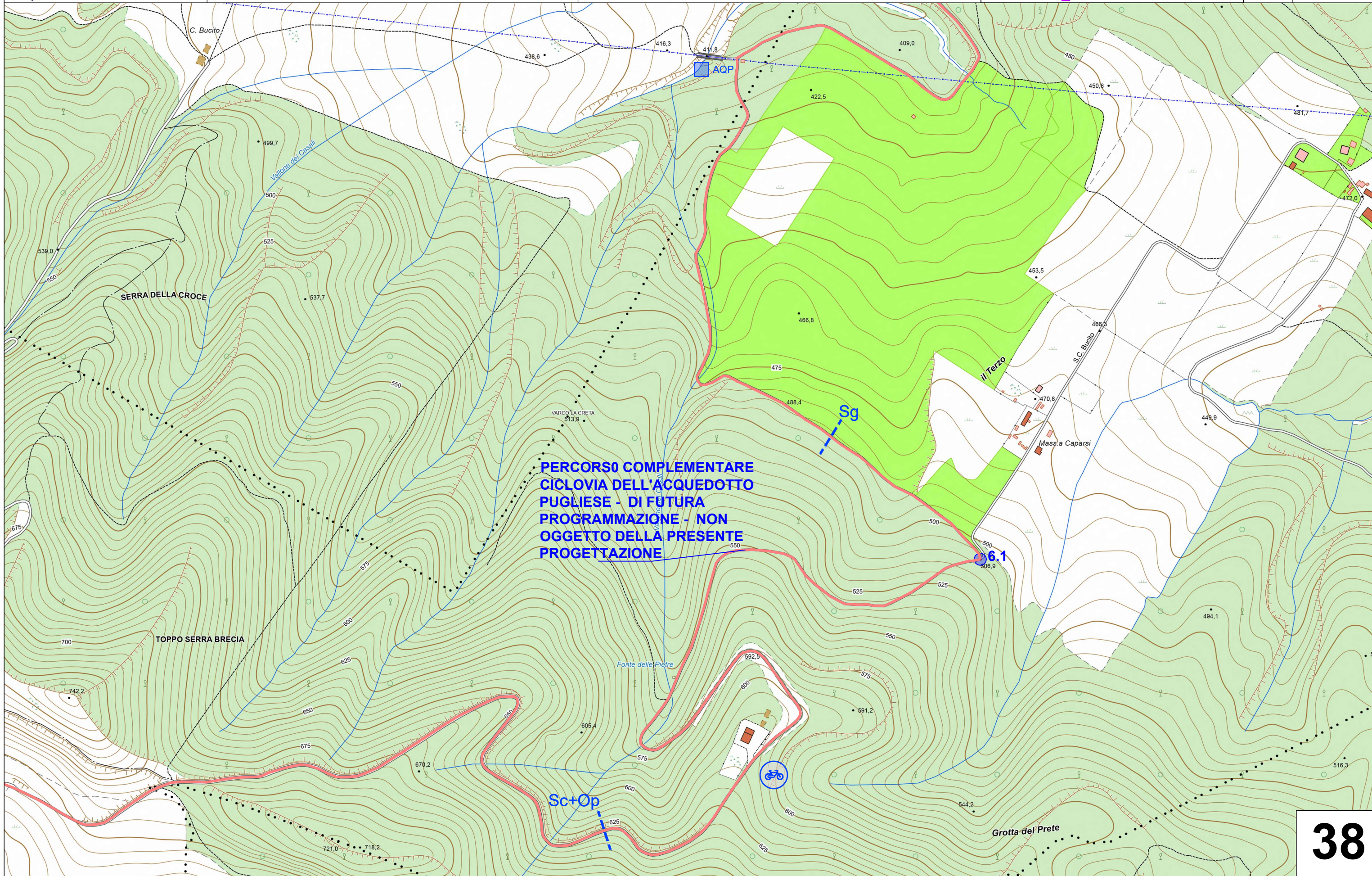
PROGETTO  
PLANIMETRIA SU CARTA TECNICA REGIONALE

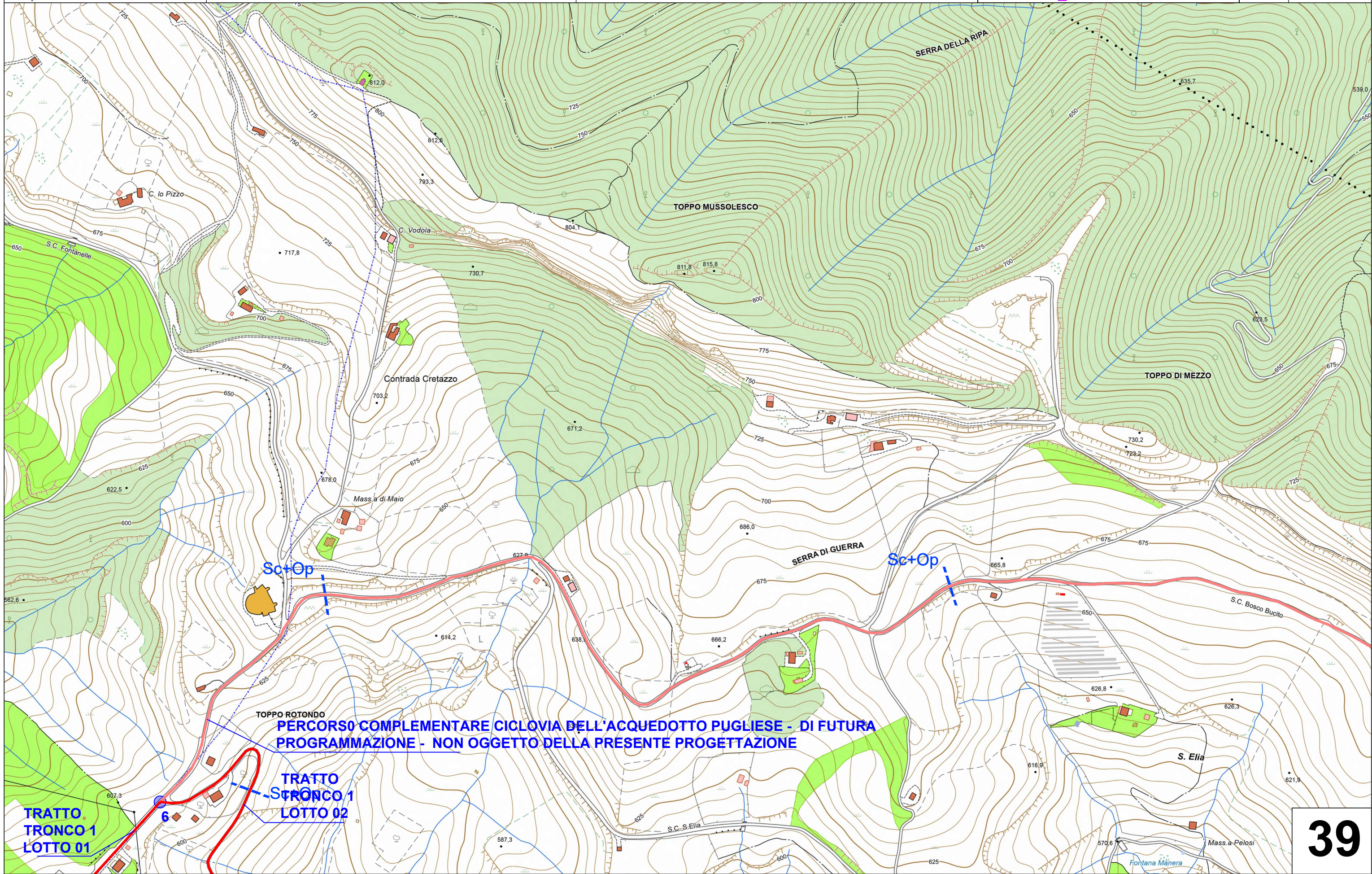


LOTTO 2



TAV.P.02  
scala 1:5000  
Quadro 38 di 54

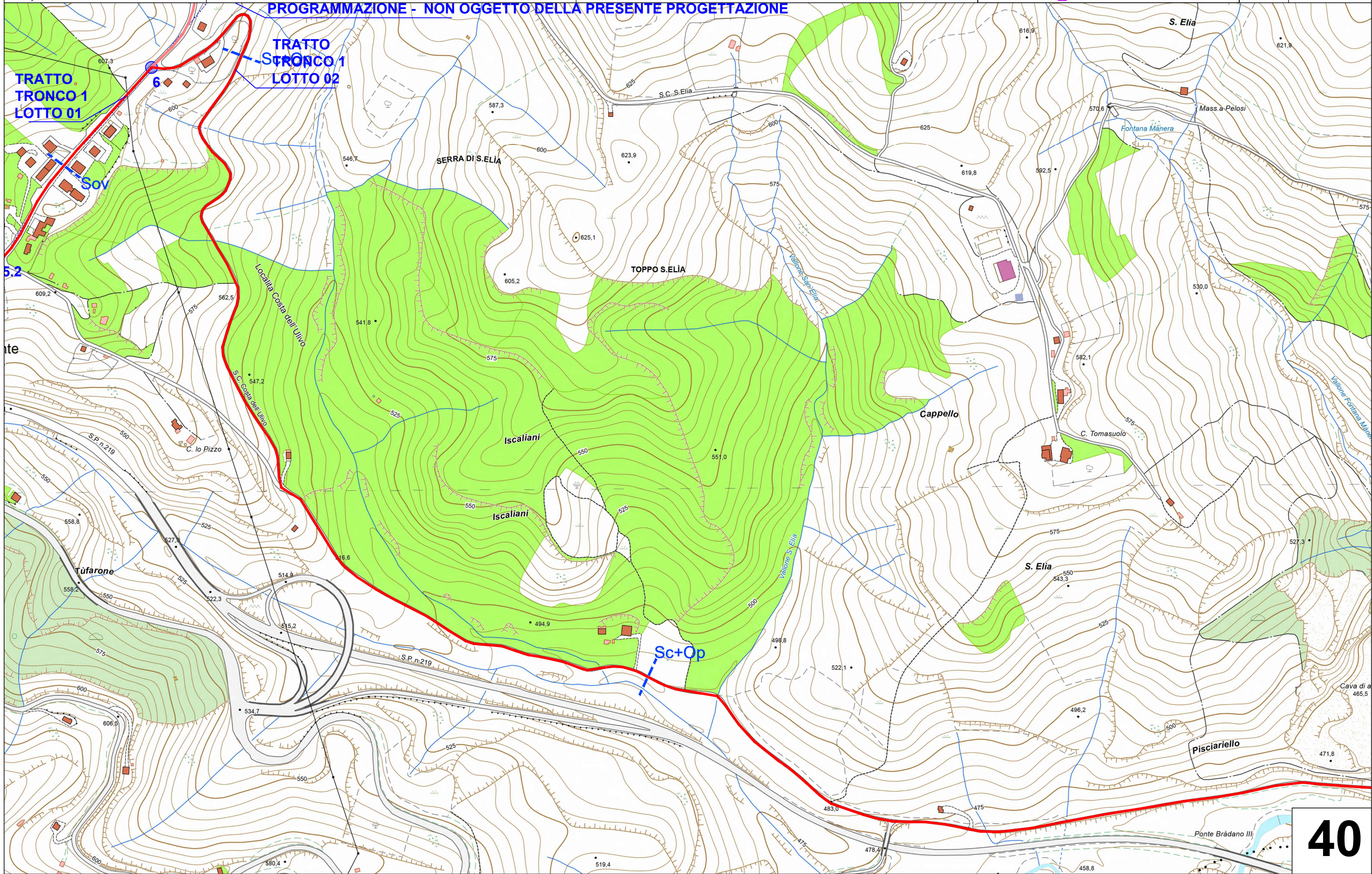


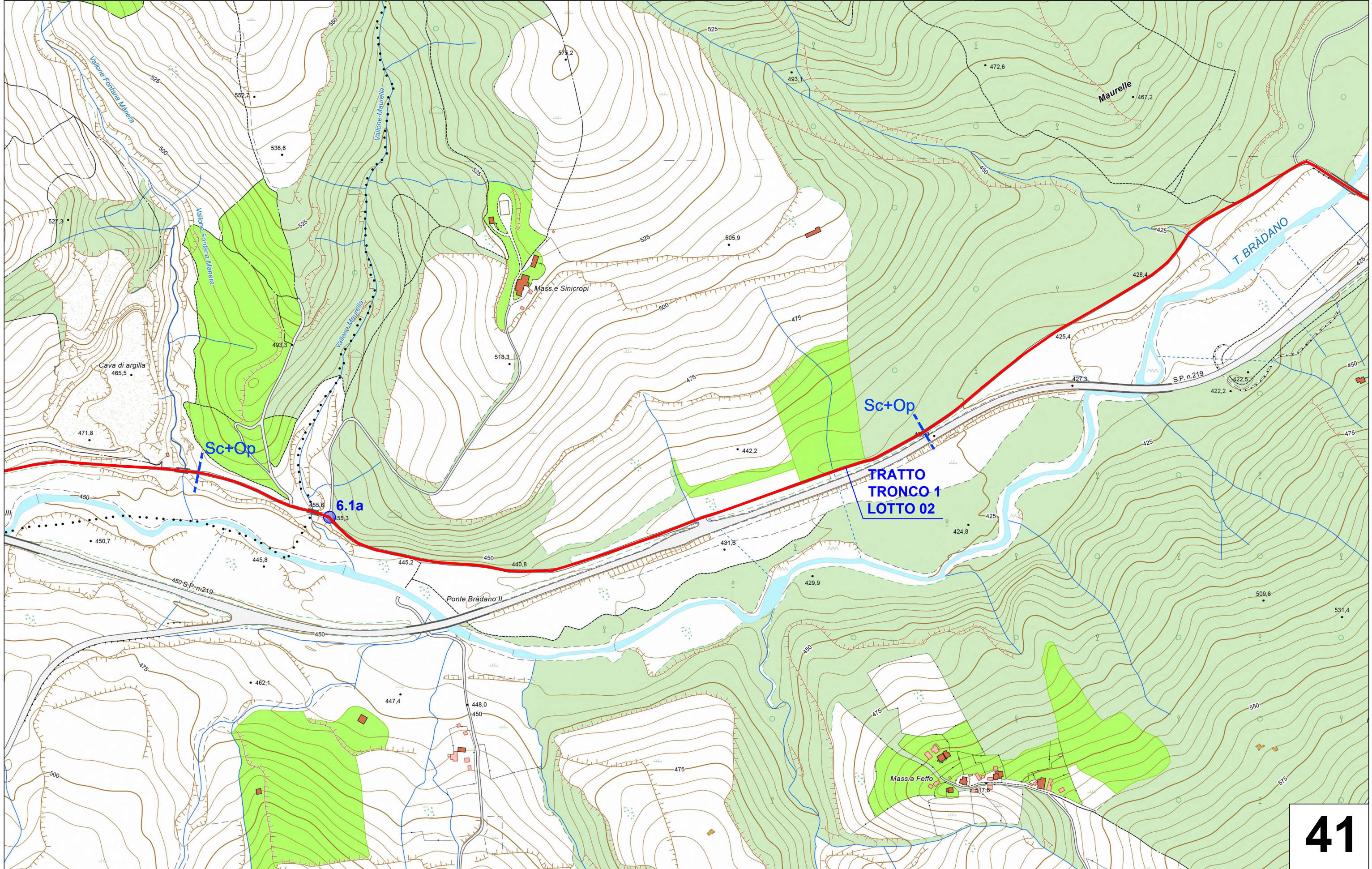
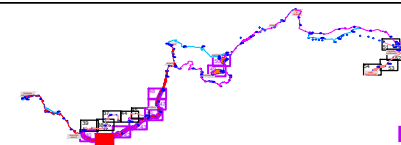


PROGRAMMAZIONE - NON OGGETTO DELLA PRESENTE PROGETTAZIONE

TRATTO  
STRONCO 1  
LOTTO 02

TRATTO  
STRONCO 1  
LOTTO 01





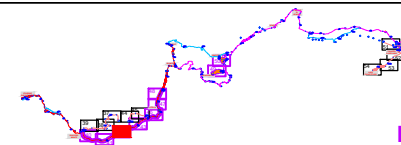


REGIONE  
BASILICATA



CICLOVIA DELL'ACQUEDOTTO PUGLIESE "TRATTO LUCANO"  
DAL CONFINE CON LA REGIONE CAMPANIA (Stazione ferroviaria di Rapone)  
AL CONFINE CON LA REGIONE PUGLIA (Palazzo San Gervasio- Spinazzola)  
Legge 27/12/2015, n. 208, art.1, comma 640 - D.G.R. 851 / 2016  
PROGETTO DI FATTIBILITÀ TECNICO ECONOMICA

PROGETTO  
PLANIMETRIA SU CARTA TECNICA REGIONALE



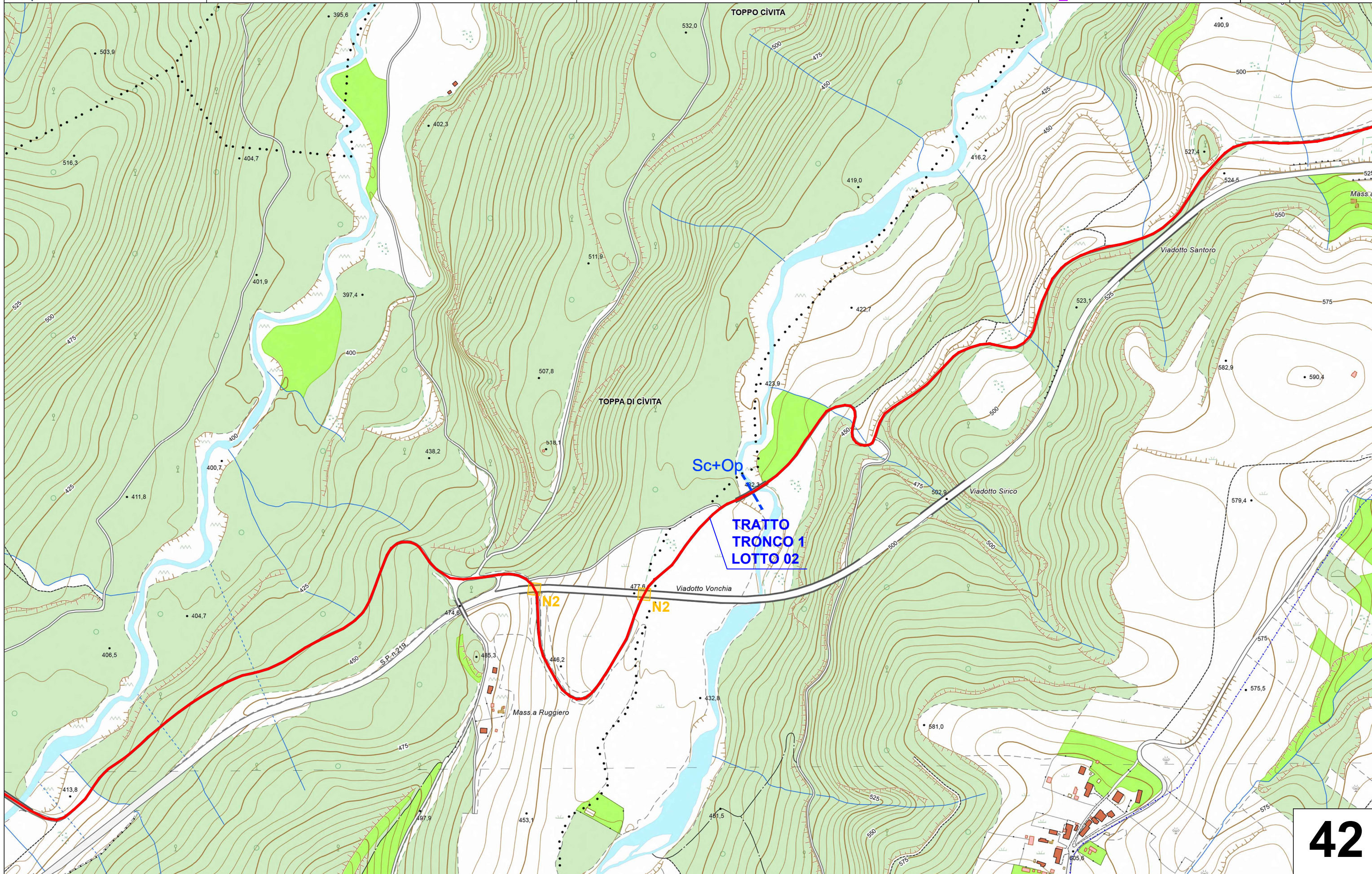
LOTTO 2



TAV.P.02

scala 1:5000

Quadro 42 di 54



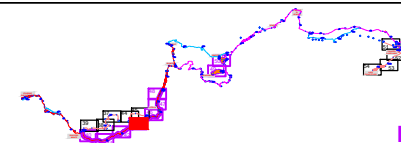


REGIONE  
BASILICATA



CICLOVIA DELL'ACQUEDOTTO PUGLIESE "TRATTO LUCANO"  
DAL CONFINE CON LA REGIONE CAMPANIA (Stazione ferroviaria di Rapone)  
AL CONFINE CON LA REGIONE PUGLIA (Palazzo San Gervasio- Spinazzola)  
Legge 27/12/2015, n. 208, art.1, comma 640 - D.G.R. 851 / 2016  
PROGETTO DI FATTIBILITÀ TECNICO ECONOMICA

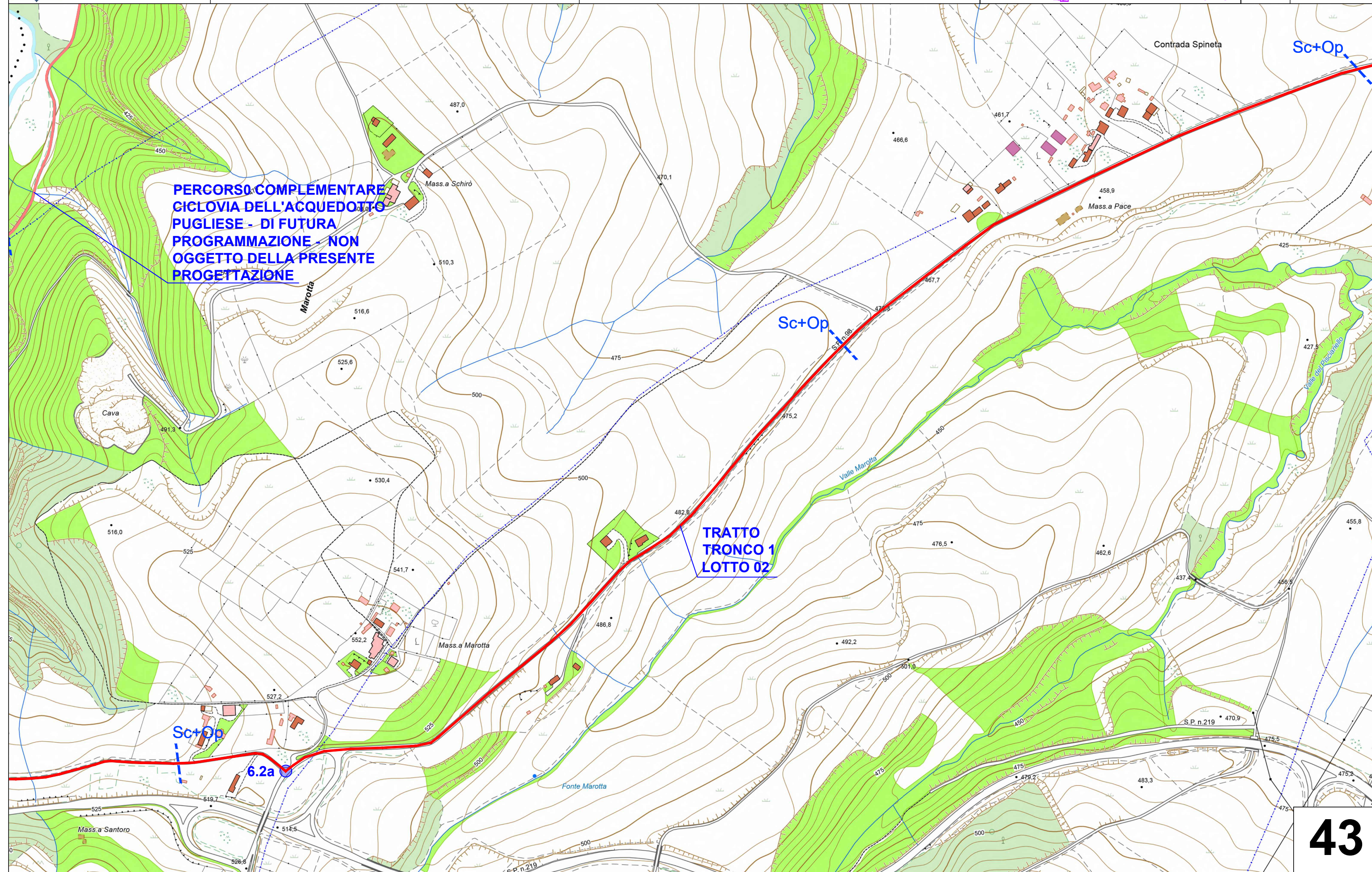
**PROGETTO**  
**PLANIMETRIA SU CARTA TECNICA REGIONALE**



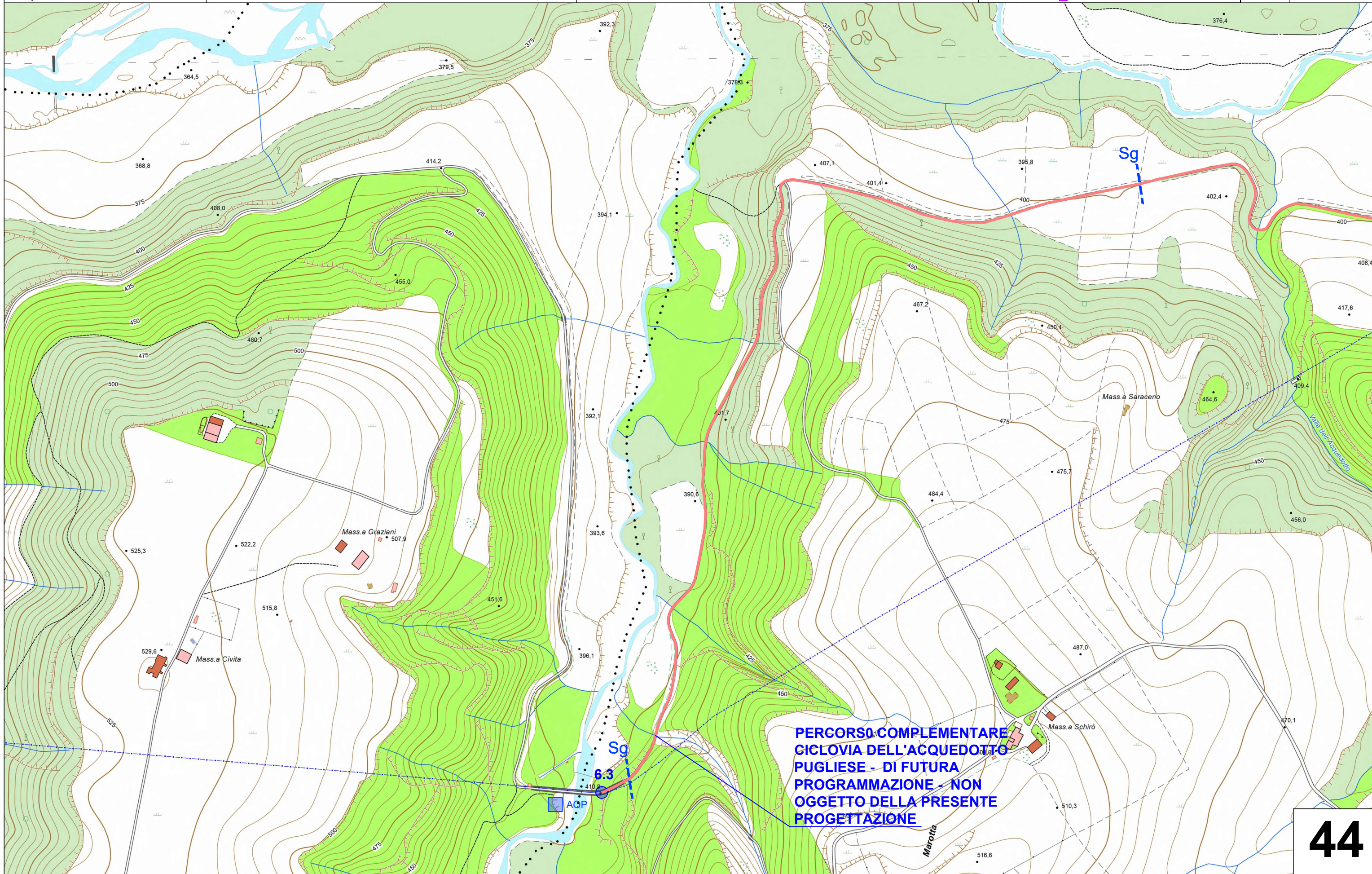
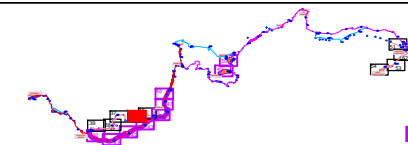
LOTTO 2



TAV.P.02  
scala 1:5000  
Quadro 43 di 54







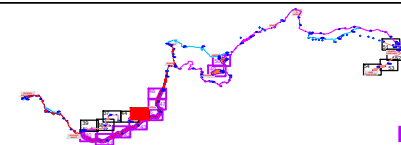


REGIONE  
BASILICATA



CICLOVIA DELL'ACQUEDOTTO PUGLIESE "TRATTO LUCANO"  
DAL CONFINE CON LA REGIONE CAMPANIA (Stazione ferroviaria di Rapone)  
AL CONFINE CON LA REGIONE PUGLIA (Palazzo San Gervasio- Spinazzola)  
Legge 27/12/2015, n. 208, art.1, comma 640 - D.G.R. 851 / 2016  
PROGETTO DI FATTIBILITÀ TECNICO ECONOMICA

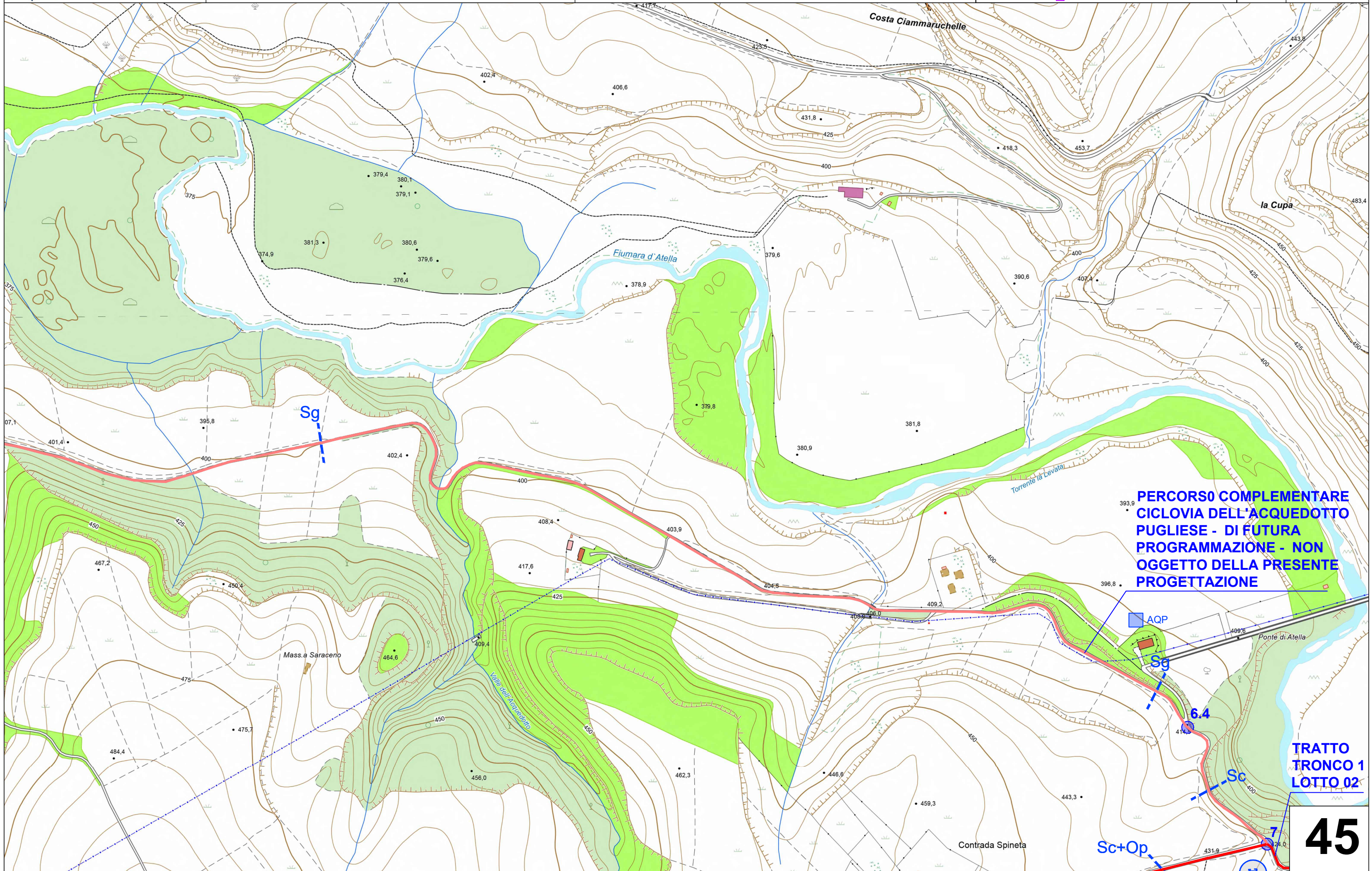
# PROGETTO PLANIMETRIA SU CARTA TECNICA REGIONALE



LOTTO 2



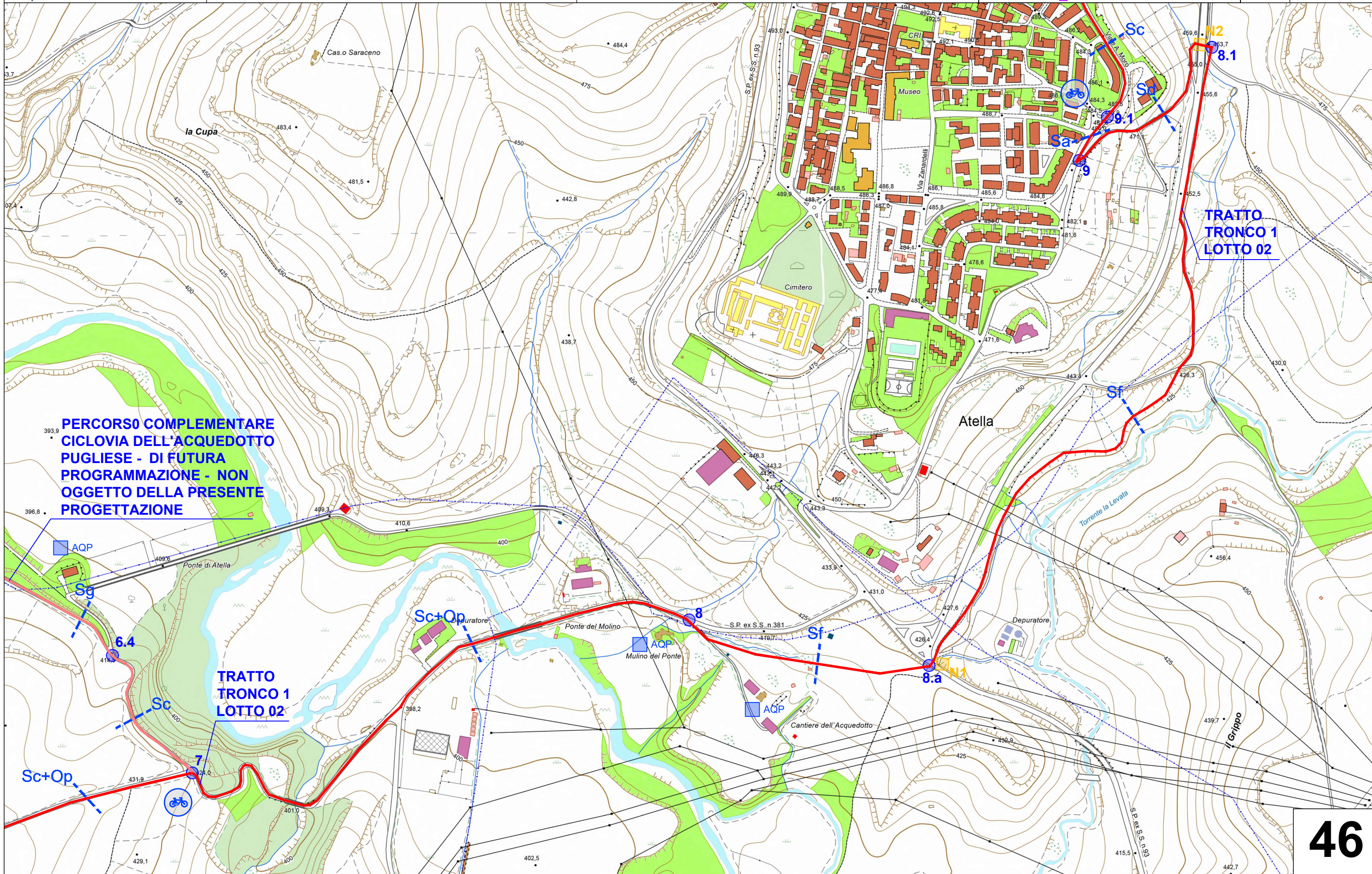
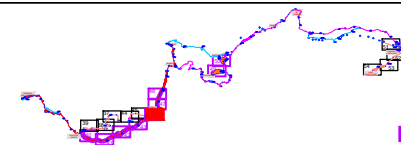
TAV.P.02  
scala 1:5000  
Quadro 45 di 54

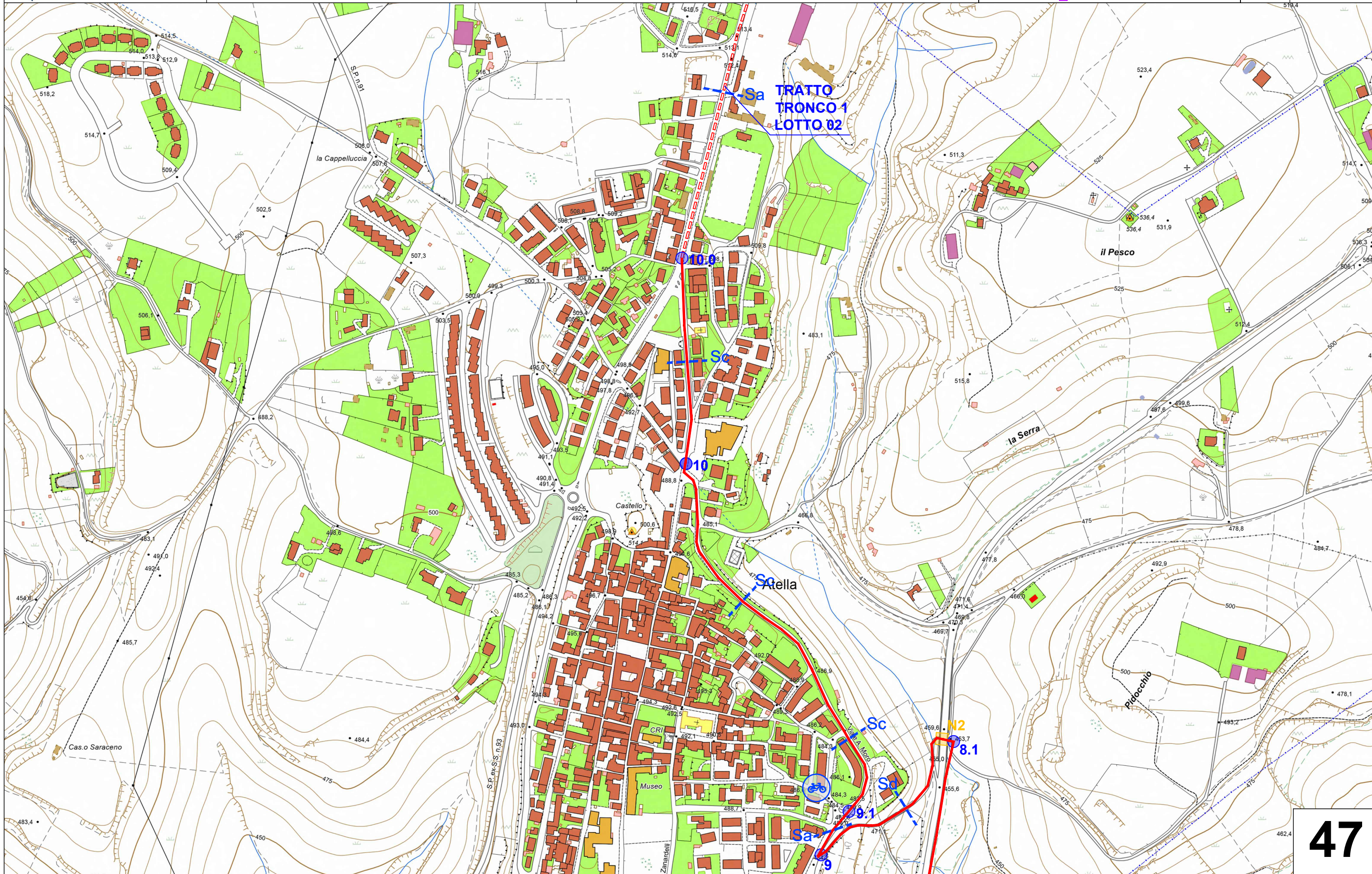


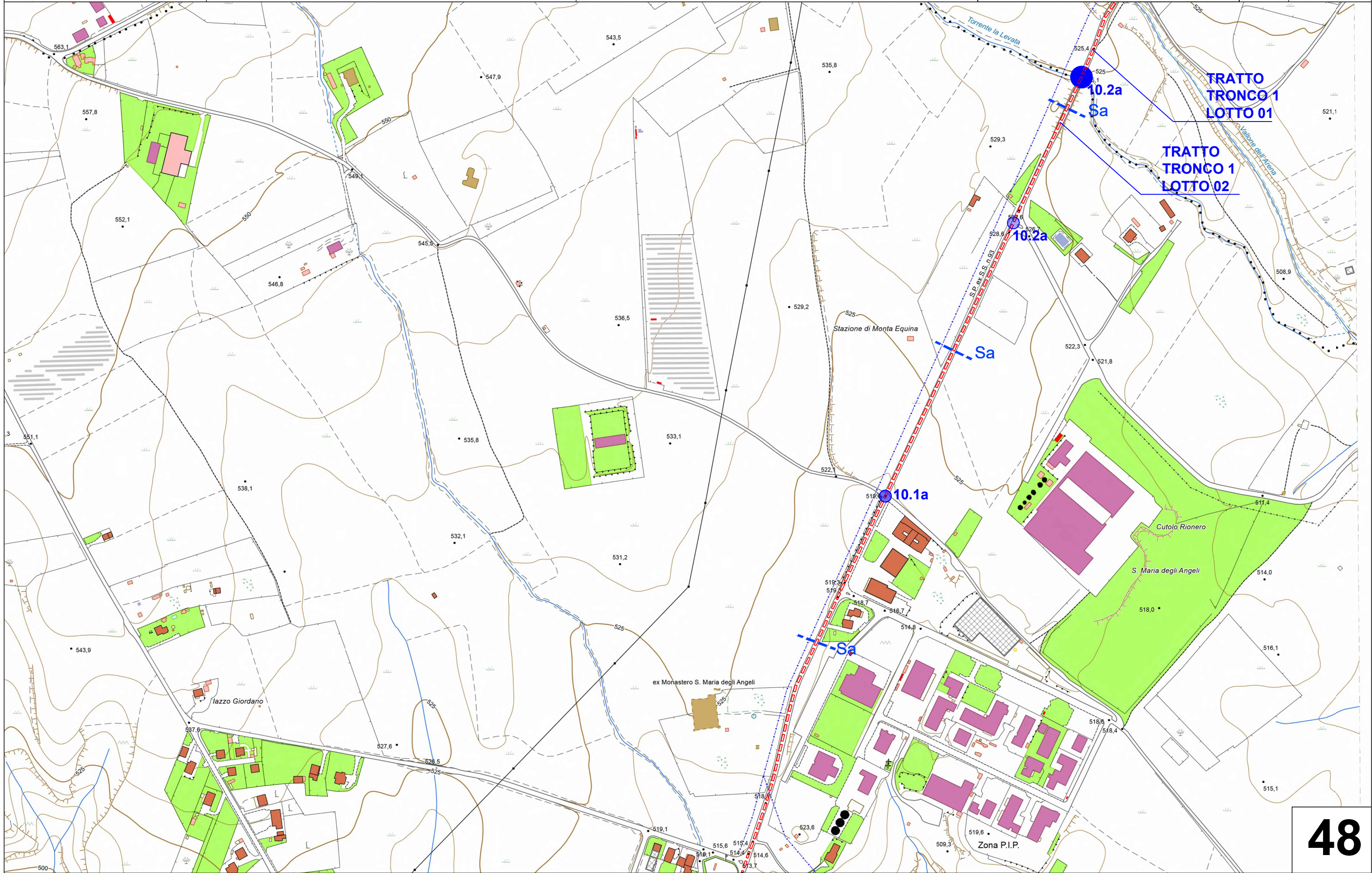
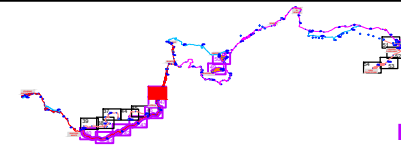
**PERCORSO COMPLEMENTARE  
CICLOVIA DELL'ACQUEDOTTO  
PUGLIESE - DI FUTURA  
PROGRAMMAZIONE - NON  
OGGETTO DELLA PRESENTE  
PROGETTAZIONE**

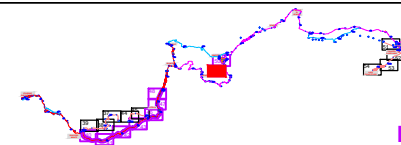
**TRATTO  
TRONCO 1  
LOTTO 02**

**45**

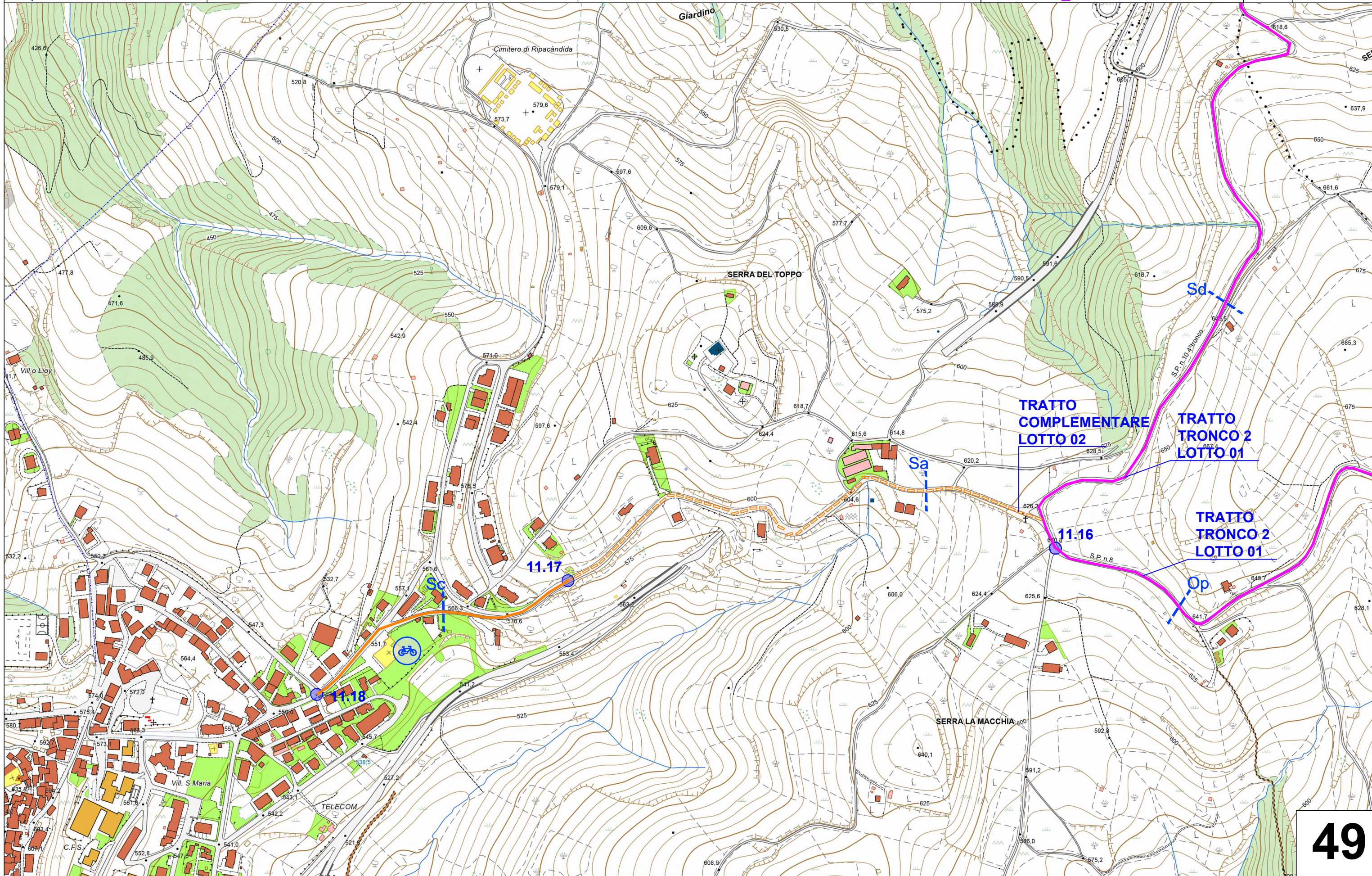


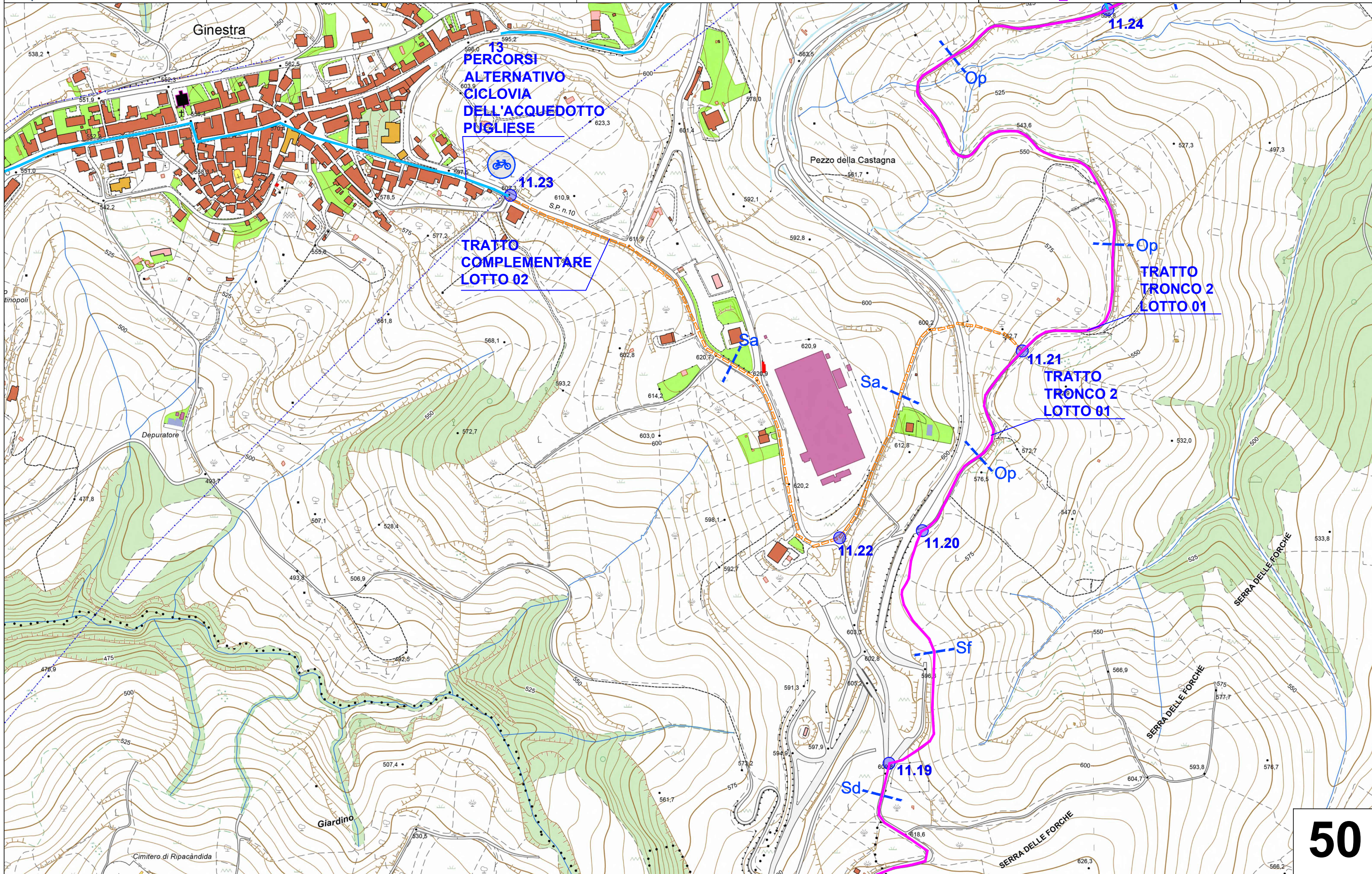
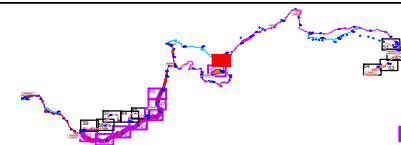


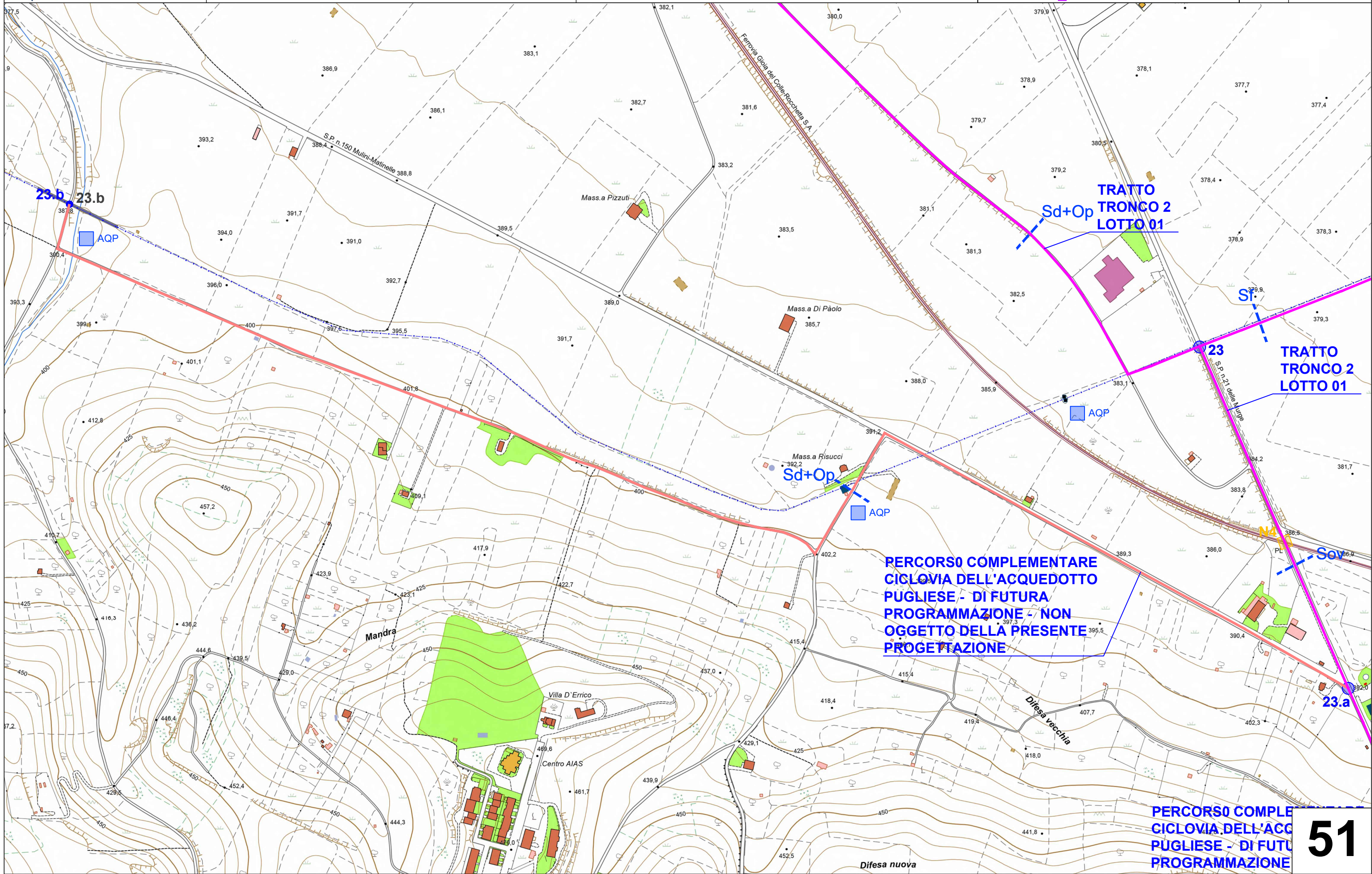




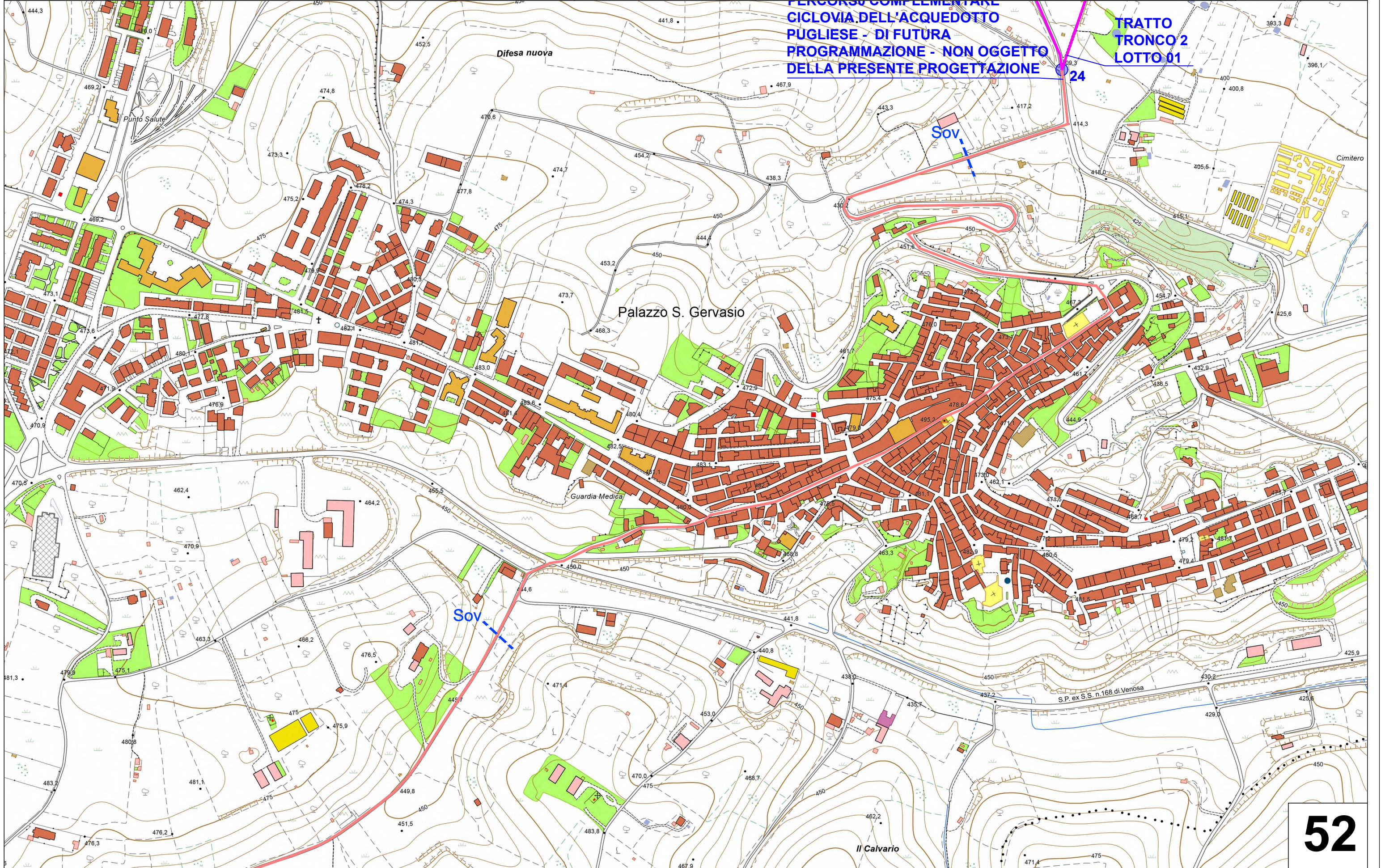
LOTTO 2

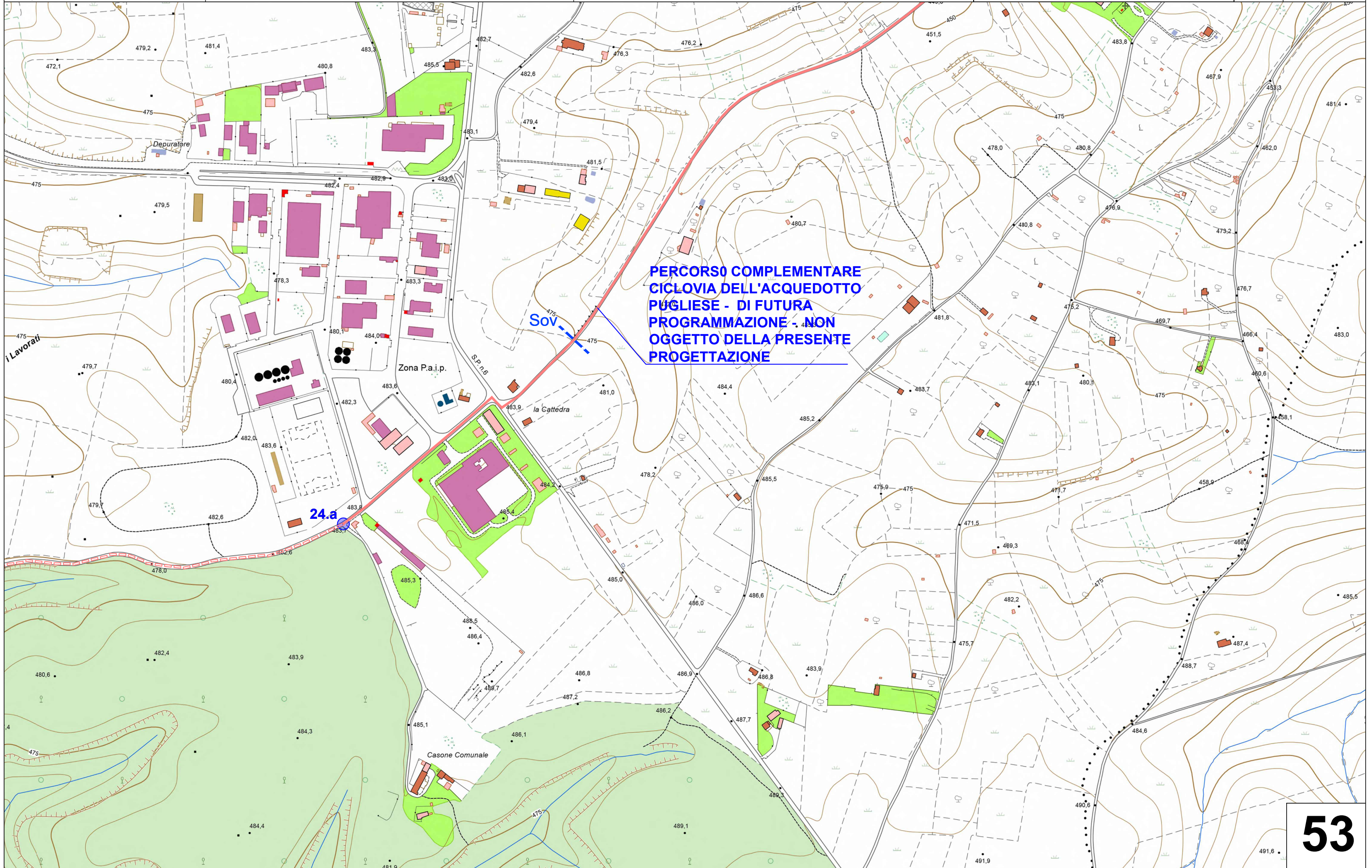


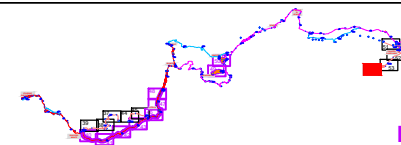












LOTTO 2

