

**REGIONE BASILICATA**

Direzione Generale dell'Ambiente, del Territorio e dell'Energia

# **Piano Regionale di Gestione dei Rifiuti (PRGR)**

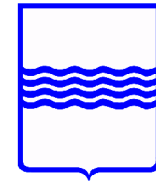


**I-II-III PARTE**

**PIANO REGIONALE DI  
GESTIONE DEI RIFIUTI  
URBANI**

**ALLEGATO 2  
Cartografie**

Luglio 2024



# REGIONE BASILICATA

DIREZIONE GENERALE DELL'AMBIENTE,  
DEL TERRITORIO E DELL'ENERGIA

UFFICIO ECONOMIA CIRCOLARE,  
RIFIUTI E BONIFICHE

## P.R.G.R.

### PIANO REGIONALE DI GESTIONE DEI RIFIUTI


PRGR- STATO ATTUALE

Indifferenziato prodotto (t/a) - dati ORSO 2021

### ALLEGATO 2 - TAVOLA 1

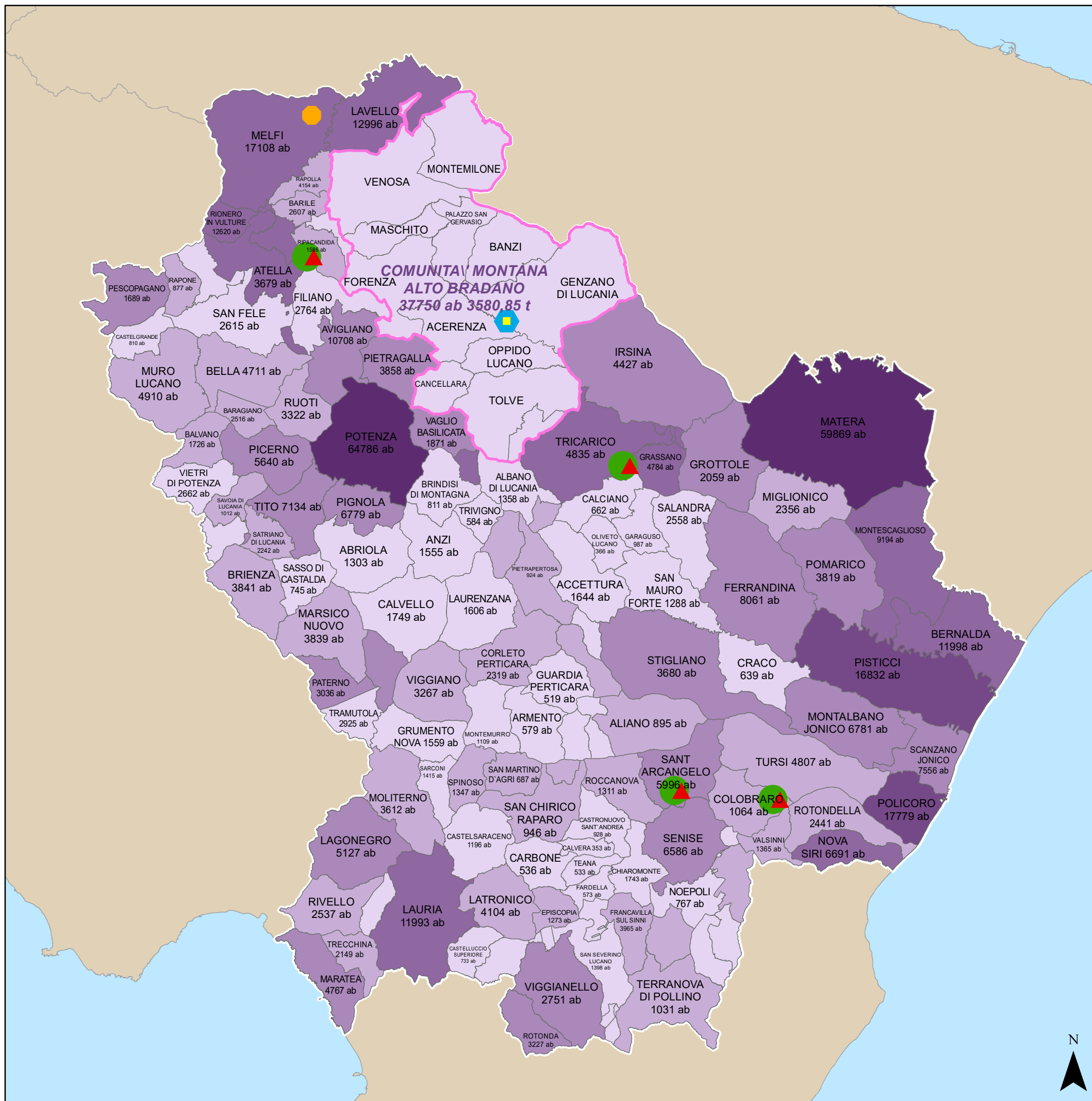
#### Legenda

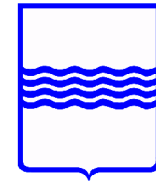
#### INDIFFERENZIATO (t/a) - dati ORSO 2021



#### IMPIANTI INDIFFERENZIATO

- TMB
- STAZIONE DI TRASFERENZA
- DISCARICA
- TERMOVALORIZZATORE





# REGIONE BASILICATA

DIREZIONE GENERALE DELL'AMBIENTE,  
DEL TERRITORIO E DELL'ENERGIA

UFFICIO ECONOMIA CIRCOLARE,  
RIFIUTI E BONIFICHE

## P.R.G.R.

### PIANO REGIONALE DI GESTIONE DEI RIFIUTI

PRGR- STATO ATTUALE





Flussi di indifferenziato - dati ORSO 2021

D.D. n 23BG.2022/D.01590 del 24/12/2022





### ALLEGATO 2 - TAVOLA 2

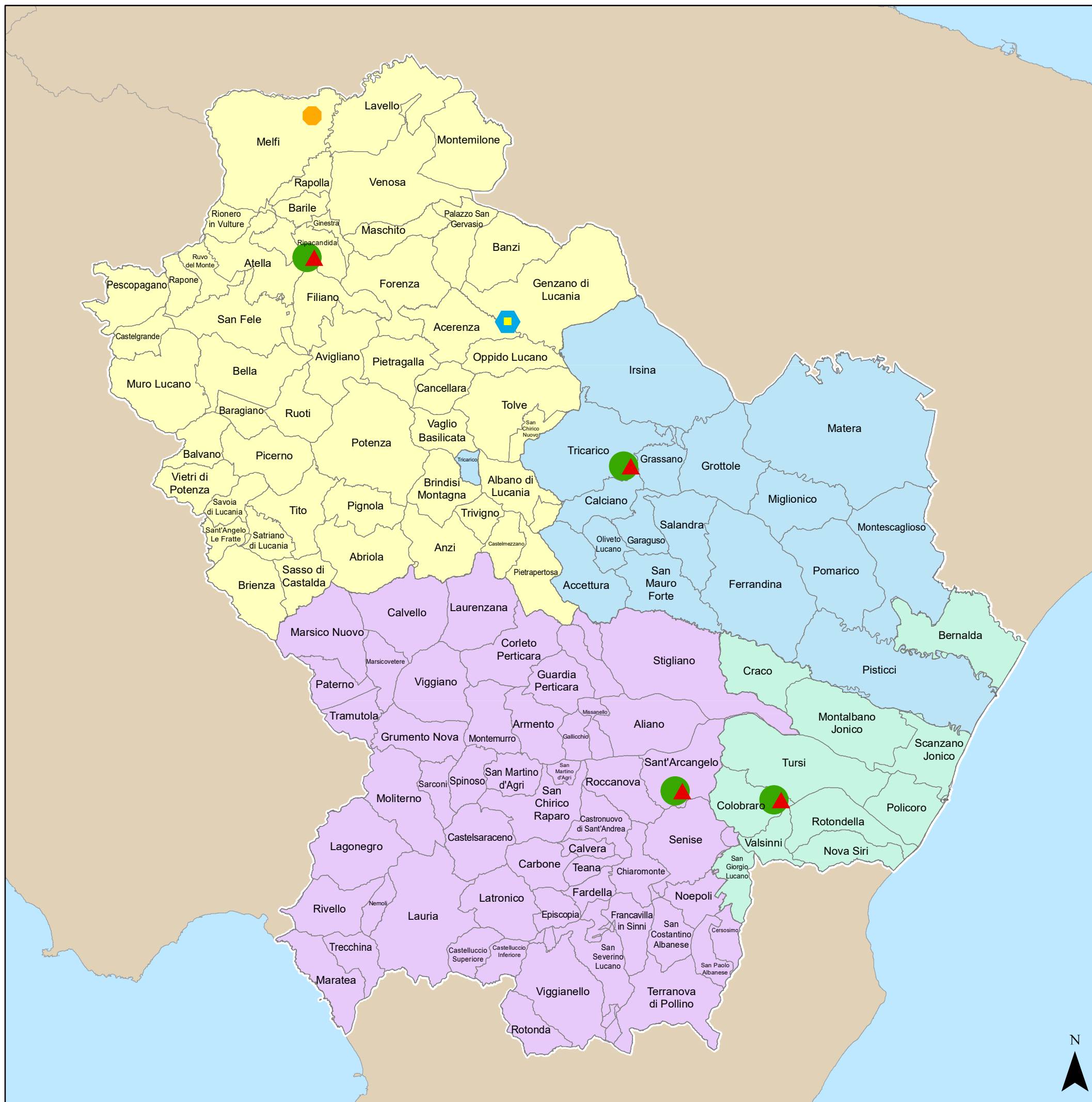
#### Legenda


##### Ambiti territoriali

-  Tricarico
-  Sant'Arcangelo
-  Colobraro
-  Atella

##### IMPIANTI INDIFFERENZIATO

-  TMB
-  STAZIONE DI TRASFERENZA
-  DISCARICA
-  TERMOVALORIZZATORE





# REGIONE BASILICATA

DIREZIONE GENERALE DELL'AMBIENTE,  
DEL TERRITORIO E DELL'ENERGIA

UFFICIO ECONOMIA CIRCOLARE,  
RIFIUTI E BONIFICHE

P.R.G.R.

## PIANO REGIONALE DI GESTIONE DEI RIFIUTI

PRGR- STATO DI PROGETTO

Ambiti territoriali e flussi indifferenziato

ALLEGATO 2 - TAVOLA 3

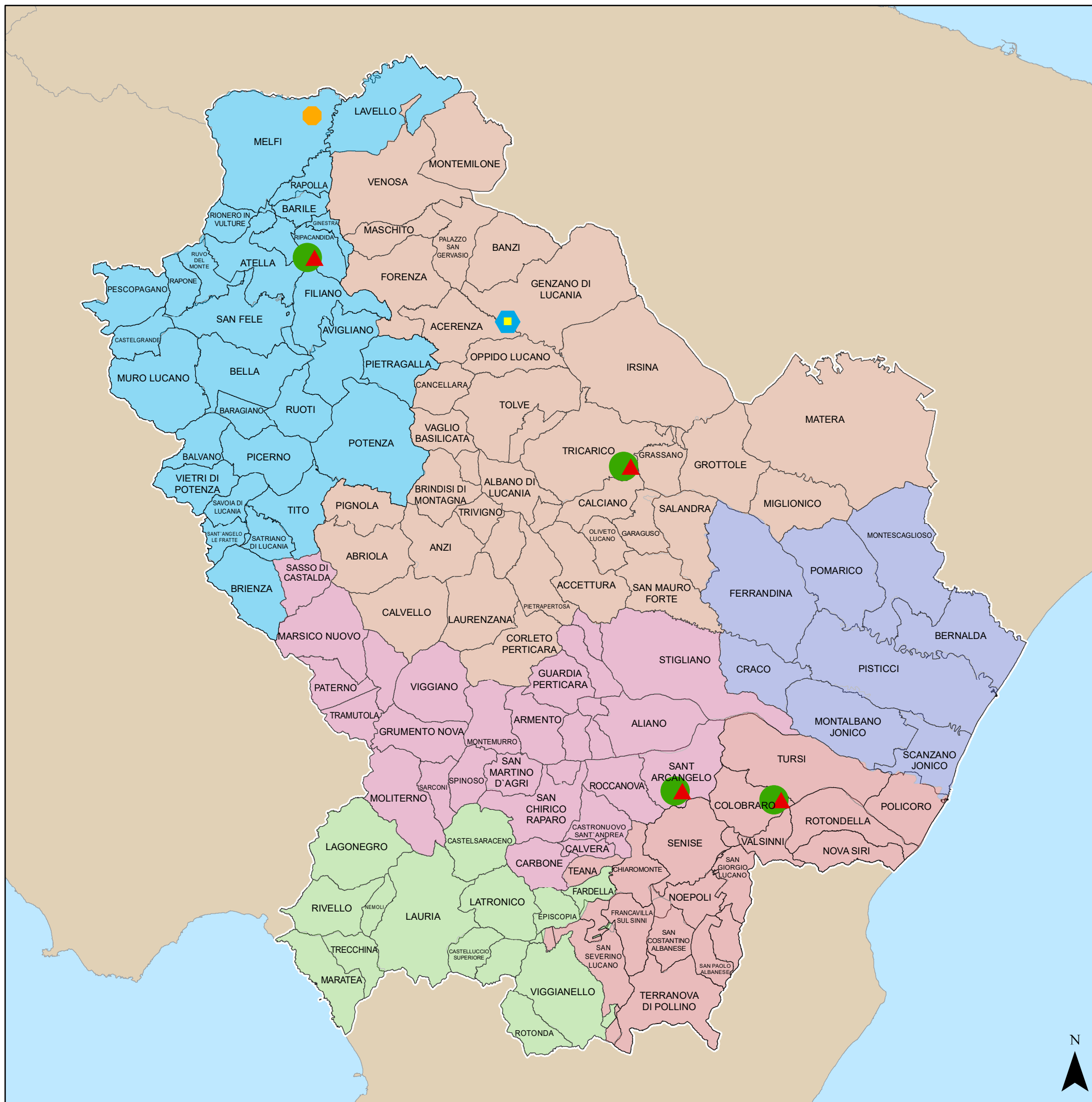
### Legenda

#### Flussi indifferenziato

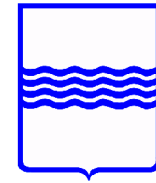
- Atella
- Colobraro
- Lauria
- Pisticci
- Sant'Arcangelo
- Tricarico

#### IMPIANTI INDIFFERENZIATO

- TMB
- STAZIONE DI TRASFERENZA
- DISCARICA
- TERMOVALORIZZATORE



\* Presso la discarica di Matera è previsto il conferimento dei soli rifiuti urbani trattati



# REGIONE BASILICATA

DIREZIONE GENERALE DELL'AMBIENTE,  
DEL TERRITORIO E DELL'ENERGIA

UFFICIO ECONOMIA CIRCOLARE,  
RIFIUTI E BONIFICHE

## P.R.G.R.

### PIANO REGIONALE DI GESTIONE DEI RIFIUTI

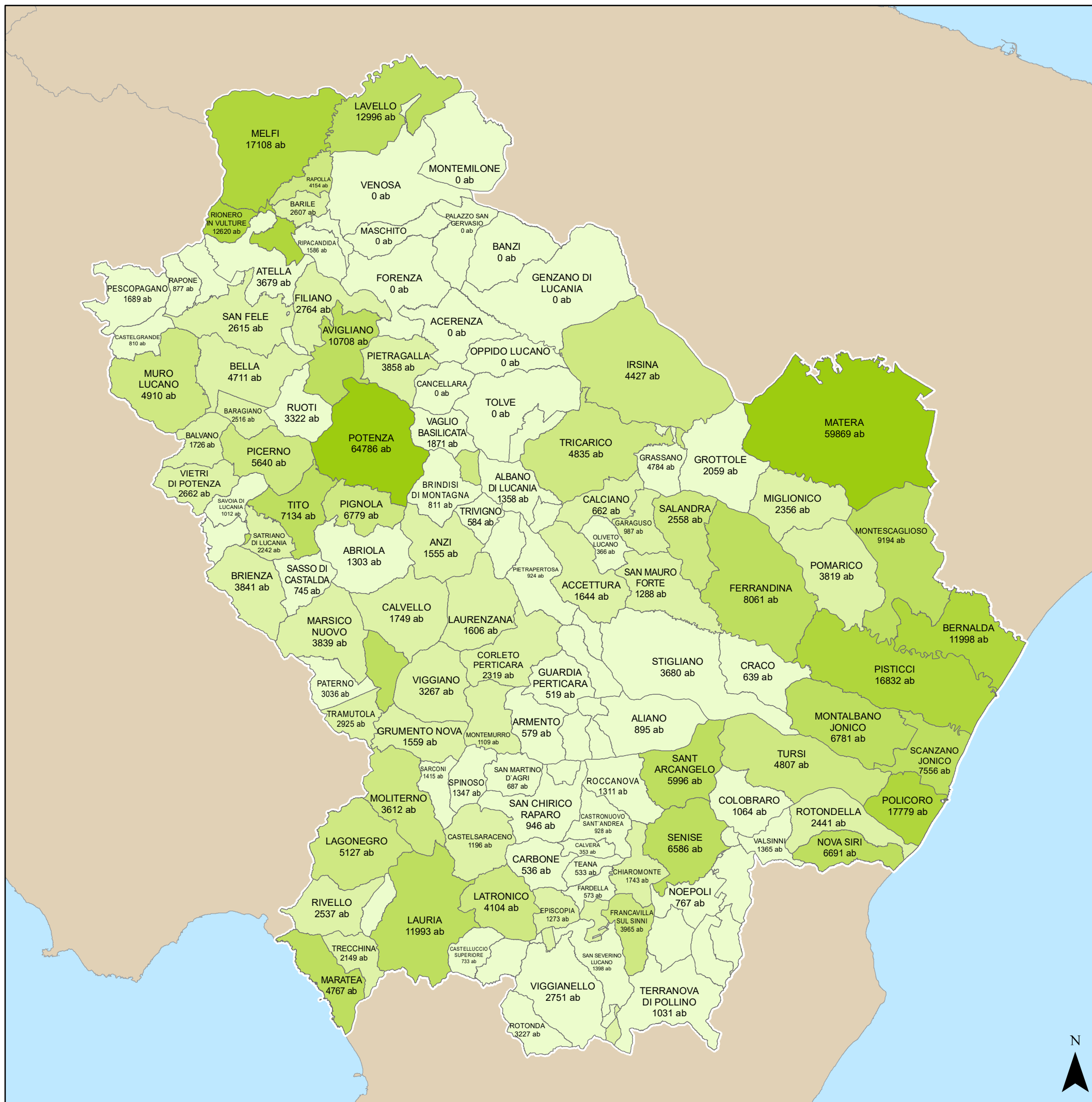

PRGR- STATO ATTUALE

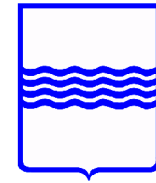
Frazione organica (t/a) - dati ORSO 2021

#### ALLEGATO 2 - TAVOLA 4

#### Legenda

#### FORSU (t/a)





# REGIONE BASILICATA

DIREZIONE GENERALE DELL'AMBIENTE,  
DEL TERRITORIO E DELL'ENERGIA

UFFICIO ECONOMIA CIRCOLARE,  
RIFIUTI E BONIFICHE

## P.R.G.R.

### PIANO REGIONALE DI GESTIONE DEI RIFIUTI

PRGR- STATO DI PROGETTO

Ambiti territoriali e flussi frazione organica



ALLEGATO 2 - TAVOLA 5

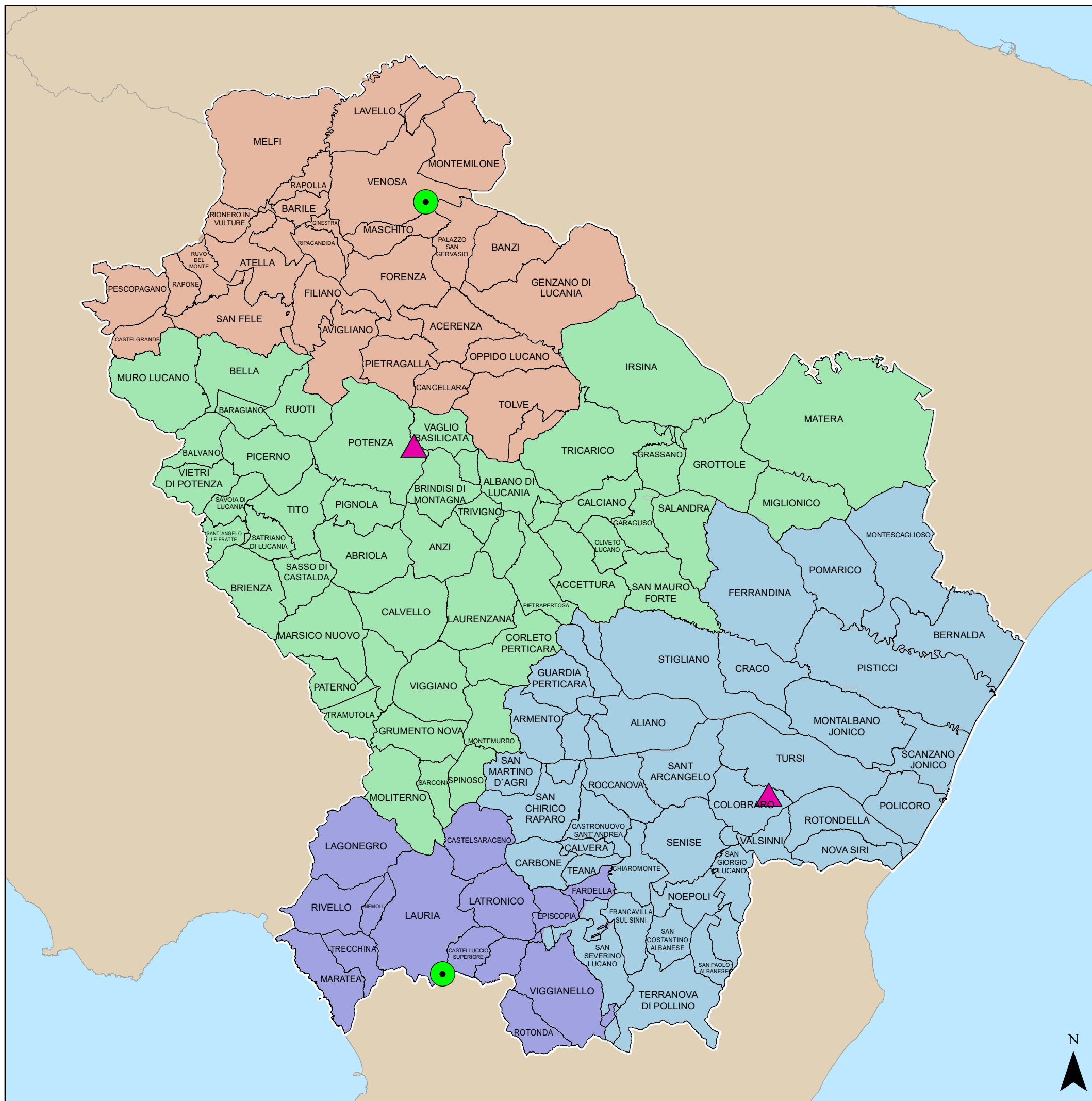
### Legenda

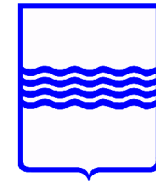
#### Ambiti territoriali FORSU

-  Colobraro
-  Potenza
-  Lauria
-  Venosa

#### IMPIANTI FORSU

-  BIODIGESTORE
-  COMPOSTAGGIO





# REGIONE BASILICATA

DIREZIONE GENERALE DELL'AMBIENTE,  
DEL TERRITORIO E DELL'ENERGIA

UFFICIO ECONOMIA CIRCOLARE,  
RIFIUTI E BONIFICHE

## P.R.G.R.




### PIANO REGIONALE DI GESTIONE DEI RIFIUTI

PRGR- STATO DI PROGETTO

Indicazione della posizione dei sistemi di intercettazione fluviale dei rifiuti dispersi in ambiente e posizione dell'Isola Ecologica del Porto di Maratea (PZ)

ALLEGATO 2 - TAVOLA 6

#### Legenda

-  Agglomerati urbani
-  Isola Ecologica del porto di Maratea
-  Sistema di intercettazione dei rifiuti dispersi nei corsi d'acqua

