



DELIBERAZIONE N° 2251  
 SEDUTA DEL 29 DIC. 2010

Salute, Sicurezza e Solidarietà Sociale,  
 Servizi alla Persona e alla Comunità  
 DIPARTIMENTO

OGGETTO REVISIONE DELLA PIANTA ORGANICA DELLE FARMACIE DEI COMUNI DELLA REGIONE - ANNO 2010.

Relatore ASSESSORE DIPTO SALUTE, SICUREZZA E SOLIDARIETA' SOCIALE, SERVIZI ALLA PERSONA E ALLA COMUNITA'  
 La Giunta, riunitasi il giorno 29 DIC. 2010 alle ore 11,00 nella sede dell'Ente.

		Presente	Assente
1.	Vito DE FILIPPO Presidente	X	
2.	Agatino MANCUSI Vice Presidente	X	
3.	Rosa GENTILE Componente	X	
4.	Attilio MARTORANO Componente	X	
5.	Rosa MASTROSIMONE Componente		X
6.	Vilma MAZZOCCO Componente	X	
7.	Erminio RESTAINO Componente	X	

Segretario **Dr. Arturo AGOSTINO**

ha deciso in merito all'argomento in oggetto, secondo quanto riportato nelle pagine successive.

L'atto si compone di N° 4 pagine compreso il frontespizio e di N° 2 allegati

**UFFICIO RAGIONERIA GENERALE**

Prenotazione di impegno N° UPB Cap. per €

Assunto impegno contabile N° UPB Cap.

Esercizio per €

IL DIRIGENTE

Atto soggetto a pubblicazione  integrale  per estratto

**VISTA** la L.R. 12/96 e successive modifiche ed integrazioni concernente la "Riforma dell'organizzazione Regionale";

**VISTA** la DGR 11/98 con cui sono stati individuati gli atti rientranti in via generale nelle competenze della Giunta Regionale;

**VISTE** la DGR 1148/05 e la DGR 1380/05 relative alla denominazione e configurazione dei Dipartimenti Regionali;

**VISTA** la DGR 2017/05 con cui sono state individuate le strutture dirigenziali ed è stata stabilita la declaratoria dei compiti alle medesime assegnati, come modificata dalla D.G.R. n. 1729 del 13.11.06;

**VISTA** la DGR n. 637 del 3 Maggio 2006, avente ad oggetto: modifica della DGR n. 2903 del 13.12.2004 – Disciplina dell' iter procedurale delle proposte di deliberazione della Giunta Regionale e dei provvedimenti di impegno e liquidazione della spesa, successivamente modificata dalla DGR n.539/08;

**CONSIDERATO** che, in base alla normativa vigente, il progressivo adeguamento del servizio farmaceutico alle mutate esigenze della popolazione si realizza attraverso la revisione della pianta organica delle farmacie;

**PREMESSO** che l'art. 2 della L. 475/68 prevede che la pianta organica delle farmacie dei Comuni sia sottoposta a revisione biennale entro il mese di dicembre di ogni anno pari, in base alle rilevazioni della popolazione residente, pubblicate dall'Istituto Centrale di Statistica e che il relativo provvedimento deve essere adottato, sentiti i Consigli Comunali interessati;

**RILEVATO** che la legge 8.11.1991 n. 362, che ha introdotto norme di riordino del settore farmaceutico, ha ribadito la competenza regionale in materia, previa acquisizione dei pareri delle Unità Sanitarie Locali e dell'Ordine Provinciale dei Farmacisti, per l'apertura di farmacie in condizioni territoriali particolari, ai sensi dell'art. 2 della summenzionata legge;

**VISTA** la nota prot. n. 58400/72AE del 22 Marzo 2010, con la quale l'Ufficio Prestazioni Assistenza Territoriale, Ospedaliera e Politiche del Farmaco del Dipartimento Salute, Sicurezza e Solidarietà Sociale, Servizi alla Persona e alla Comunità ha attivato il procedimento relativo alla revisione della pianta organica delle farmacie, per l'anno 2010;

**VISTI** i dati ISTAT della popolazione residente nei Comuni della Regione, al 31.12.2009;

**CONSIDERATO** che sono stati predisposti e inviati all'Ufficio de quo, da parte di 59 Comuni della Regione, gli atti deliberativi contenenti pronunciamenti di conferma della vigente pianta organica delle farmacie;

**RILEVATO** il mancato inoltro, da parte dei restanti Comuni, dei provvedimenti inerenti la revisione della pianta organica delle farmacie;

**RITENUTO** di confermare la vigente pianta organica delle farmacie per i Comuni che non hanno inoltrato nei modi e nei termini i provvedimenti inerenti la revisione della pianta organica delle farmacie;

**RILEVATO**, inoltre, che stante il numero dei residenti al 31.12.2009, pubblicato dall'ISTAT ed al verificato decremento dei residenti, ai Comuni di Genzano di Lucania, Maratea, Palazzo S.Gervasio, Senise, Tolve, per la provincia di Potenza e di Irsina, Stigliano e Tricarico, per la provincia di Matera, in applicazione del criterio demografico, sancito dall'art. 1 della legge 362/91, spetta un'unica sede farmaceutica;

**RITENUTO** di approvare, per l'anno 2010, la pianta organica delle farmacie dei Comuni della Regione, come da allegati alla presente deliberazione "A", relativamente alla provincia di Potenza e "B", relativamente alla provincia di Matera, di cui formano parte integrante e sostanziale;

**Su proposta dell'Assessore al ramo**

### **DELIBERA**

Per i motivi specificati in premessa, che si intendono qui integralmente riportati:

Di approvare la pianta organica delle farmacie dei Comuni della Regione relativa all'anno 2010, come da allegati "A" e "B" alla presente deliberazione, di cui formano parte integrante e sostanziale.

Di pubblicare integralmente nel BUR la presente deliberazione.

L'ISTRUTTORE

  
(dott.ssa Sinfiora Carlucci)

IL RESPONSABILE P.O.

IL DIRIGENTE

  
(dott.ssa Maria Giovanna Trotta)

Tutti gli atti ai quali è fatto riferimento nella premessa e nel dispositivo della deliberazione sono depositati presso la struttura proponente, che ne curerà la conservazione nei termini di legge.

ALLEGATO "A" ALLA D.G.R. N. 2251 DEL 29-12-2010

PIANTA ORGANICA FARMACIE COMUNI PROVINCIA DI POTENZA  
REVISIONE ANNO 2010

**ABRIOLA**

Residenti al 31-12-2009 (dati Istat)	1618
Sedi farmaceutiche spettanti ex art.1 legge 362/91	1
Sedi farmaceutiche istituite ex art. 104 T.U.L.S.S.	==
Farmacie esistenti	1
Farmacie in soprannumero	==
Circoscrizione: intero territorio comunale	

**ACERENZA**

Residenti al 31-12-2009 (dati Istat)	2612
Sedi farmaceutiche spettanti ex art.1 legge 362/91	1
Sedi farmaceutiche istituite ex art. 104 T.U.L.S.S.	==
Farmacie esistenti	1
Farmacie in soprannumero	==
Circoscrizione: intero territorio comunale	

**ALBANO DI LUCANIA**

Residenti al 31-12-2009 (dati Istat)	1502
Sedi farmaceutiche spettanti ex art.1 legge 362/91	1
Sedi farmaceutiche istituite ex art. 104 T.U.L.S.S.	==
Farmacie esistenti	1
Farmacie in soprannumero	==
Circoscrizione: intero territorio comunale	

**ANZI**

Residenti al 31-12-2009 (dati Istat)	1822
Sedi farmaceutiche spettanti ex art.1 legge 362/91	1
Sedi farmaceutiche istituite ex art. 104 T.U.L.S.S.	==
Farmacie esistenti	1
Farmacie in soprannumero	==
Circoscrizione: intero territorio comunale	

**ARMENTO**

Residenti al 31-12-2009 (dati Istat)	701
Sedi farmaceutiche spettanti ex art.1 legge 362/91	1
Sedi farmaceutiche istituite ex art. 104 T.U.L.S.S.	==
Farmacie esistenti	1
Farmacie in soprannumero	==
Circoscrizione: intero territorio comunale	

**ATELLA**

Residenti al 31-12-2009 (dati Istat)	3899
Sedi farmaceutiche spettanti ex art.1 legge 362/91	1
Sedi farmaceutiche istituite ex art. 104 T.U.L.S.S.	==
Farmacie esistenti	1
Farmacie in soprannumero	==
Circoscrizione: intero territorio comunale	

**AVIGLIANO**

Residenti al 31-12-2009 (dati Istat)	11975
Sedi farmaceutiche spettanti ex art.1 legge 362/91	2
Sedi farmaceutiche istituite ex art. 104 T.U.L.S.S.	3° sede
Farmacie esistenti	3
Farmacie in soprannumero	==
Circoscrizioni:	
<b>I SEDE:</b> Comprende piazza Gianturco, Piazza Marconi, Corso Coviello e relativa traversa, Via Libertà, Via G. Vaccaro, corso Garibaldi e tutta la parte sud del paese, Corso Gianturco solo nella zona immediatamente circostante la farmacia, Via Porta Potenza, Via San Cataldo, Via Luther King, Via Peschiera, Via G. Rossa.	
<b>II SEDE:</b> Comprende la parte alta del paese, la parte superiore di corso Gianturco, Viale della Vittoria, Via Don Minzoni, Via Roma e tutte le sue traverse, Via S. Michele Fuori le Mura, Via Appula, Via Italia, Via Risorgimento e Viale XVIII Agosto.	
<b>III SEDE:</b> Comprende la frazione rurale Lagopesole e le frazioni limitrofe.	

**BALVANO**

Residenti al 31-12-2009 (dati Istat)	1882
Sedi farmaceutiche spettanti ex art.1 legge 362/91	1
Sedi farmaceutiche istituite ex art. 104 T.U.L.S.S.	==
Farmacie esistenti	1
Farmacie in soprannumero	==
Circoscrizione: intero territorio comunale.	

**BANZI**

Residenti al 31-12-2009 (dati Istat)	1456
Sedi farmaceutiche spettanti ex art.1 legge 362/91	1
Sedi farmaceutiche istituite ex art. 104 T.U.L.S.S.	==
Farmacie esistenti	1
Farmacie in soprannumero	==
Circoscrizione: intero territorio comunale.	

**BARAGIANO**

Residenti al 31-12-2009 (dati Istat)	2709
Sedi farmaceutiche spettanti ex art.1 legge 362/91	1
Sedi farmaceutiche istituite ex art. 104 T.U.L.S.S.	==
Farmacie esistenti	1
Farmacie in soprannumero	==
Circoscrizione: intero territorio comunale.	

**BARILE**

Residenti al 31-12-2009 (dati Istat)	3018
Sedi farmaceutiche spettanti ex art.1 legge 362/91	1
Sedi farmaceutiche istituite ex art. 104 T.U.L.S.S.	==
Farmacie esistenti	1
Farmacie in soprannumero	==
Circoscrizione: intero territorio comunale	

**BELLA**

Residenti al 31-12-2009 (dati Istat)	5331
Sedi farmaceutiche spettanti ex art.1 legge 362/91	1
Sedi farmaceutiche istituite ex art. 104 T.U.L.S.S.	2° sede
Farmacie esistenti	2
Farmacie in soprannumero	=
Circoscrizioni:	
I SEDE: Comprende il centro abitato capoluogo e le frazioni limitrofe	
II SEDE: Comprende la frazione rurale San Cataldo e le Frazioni limitrofe.	

**BRIENZA**

Residenti al 31-12-2009 (dati Istat)	4205
Sedi farmaceutiche spettanti ex art.1 legge 362/91	1
Sedi farmaceutiche istituite ex art. 104 T.U.L.S.S.	=
Farmacie esistenti	1
Farmacie in soprannumero	=
Circoscrizione: intero territorio comunale	

**BRINDISI DI MONTAGNA**

Residenti al 31-12-2009 (dati Istat)	917
Sedi farmaceutiche spettanti ex art.1 legge 362/91	1
Sedi farmaceutiche istituite ex art. 104 T.U.L.S.S.	=
Farmacie esistenti	1
Farmacie in soprannumero	=
Circoscrizione: intero territorio comunale	

**CALVELLO**

Residenti al 31-12-2009 (dati Istat)	2018
Sedi farmaceutiche spettanti ex art.1 legge 362/91	1
Sedi farmaceutiche istituite ex art. 104 T.U.L.S.S.	=
Farmacie esistenti	1
Farmacie in soprannumero	=
Circoscrizione: intero territorio comunale	

**CALVERA**

Residenti al 31-12-2009 (dati Istat)	454
Sedi farmaceutiche spettanti ex art.1 legge 362/91	1
Sedi farmaceutiche istituite ex art. 104 T.U.L.S.S.	=
Farmacie esistenti	1
Farmacie in soprannumero	=
Circoscrizione: intero territorio comunale	

**CAMPOMAGGIORE**

Residenti al 31-12-2009 (dati Istat)	874
Sedi farmaceutiche spettanti ex art.1 legge 362/91	1
Sedi farmaceutiche istituite ex art. 104 T.U.L.S.S.	=
Farmacie esistenti	1
Farmacie in soprannumero	=
Circoscrizione: intero territorio comunale	

**CANCELLARA**

Residenti al 31-12-2009 (dati Istat)	1463
Sedi farmaceutiche spettanti ex art.1 legge 362/91	1
Sedi farmaceutiche istituite ex art. 104 T.U.L.S.S.	==
Farmacie esistenti	1
Farmacie in soprannumero	==
Circoscrizione: intero territorio comunale	

**CARBONE**

Residenti al 31-12-2009 (dati Istat)	725
Sedi farmaceutiche spettanti ex art.1 legge 362/91	1
Sedi farmaceutiche istituite ex art. 104 T.U.L.S.S.	==
Farmacie esistenti	1
Farmacie in soprannumero	==
Circoscrizione: intero territorio comunale	

**CASTELGRANDE**

Residenti al 31-12-2009 (dati Istat)	1058
Sedi farmaceutiche spettanti ex art.1 legge 362/91	1
Sedi farmaceutiche istituite ex art. 104 T.U.L.S.S.	==
Farmacie esistenti	1
Farmacie in soprannumero	==
Circoscrizione: intero territorio comunale	

**CASTELLUCCIO SUPERIORE**

Residenti al 31-12-2009 (dati Istat)	881
Sedi farmaceutiche spettanti ex art.1 legge 362/91	1
Sedi farmaceutiche istituite ex art. 104 T.U.L.S.S.	==
Farmacie esistenti	1
Farmacie in soprannumero	==
Circoscrizione: intero territorio comunale	

**CASTELLUCCIO INFERIORE**

Residenti al 31-12-2009 (dati Istat)	2203
Sedi farmaceutiche spettanti ex art.1 legge 362/91	1
Sedi farmaceutiche istituite ex art. 104 T.U.L.S.S.	==
Farmacie esistenti	1
Farmacie in soprannumero	==
Circoscrizione: intero territorio comunale	

**CASTELMEZZANO**

Residenti al 31-12-2009 (dati Istat)	873
Sedi farmaceutiche spettanti ex art.1 legge 362/91	1
Sedi farmaceutiche istituite ex art. 104 T.U.L.S.S.	==
Farmacie esistenti	1
Farmacie in soprannumero	==
Circoscrizione: intero territorio comunale	

**CASTELSARACENO**

Residenti al 31-12-2009 (dati Istat)	1516
Sedi farmaceutiche spettanti ex art.1 legge 362/91	1
Sedi farmaceutiche istituite ex art. 104 T.U.L.S.S.	==
Farmacie esistenti	1
Farmacie in soprannumero	==
Circoscrizione: intero territorio comunale	

**CASTRONUOVO S. ANDREA**

Residenti al 31-12-2009 (dati Istat)	1229
Sedi farmaceutiche spettanti ex art.1 legge 362/91	1
Sedi farmaceutiche istituite ex art. 104 T.U.L.S.S.	==
Farmacie esistenti	1
Farmacie in soprannumero	==
Circoscrizione: intero territorio comunale	

**CERSOSIMO**

Residenti al 31-12-2009 (dati Istat)	742
Sedi farmaceutiche spettanti ex art.1 legge 362/91	1
Sedi farmaceutiche istituite ex art. 104 T.U.L.S.S.	==
Farmacie esistenti	1
Farmacie in soprannumero	==
Circoscrizione: intero territorio comunale	

**CHIAROMONTE**

Residenti al 31-12-2009 (dati Istat)	2016
Sedi farmaceutiche spettanti ex art.1 legge 362/91	1
Sedi farmaceutiche istituite ex art. 104 T.U.L.S.S.	==
Farmacie esistenti	1
Farmacie in soprannumero	==
Circoscrizione: intero territorio comunale	

**CORLETO PERTICARA**

Residenti al 31-12-2009 (dati Istat)	2670
Sedi farmaceutiche spettanti ex art.1 legge 362/91	1
Sedi farmaceutiche istituite ex art. 104 T.U.L.S.S.	==
Farmacie esistenti	1
Farmacie in soprannumero	==
Circoscrizione: intero territorio comunale	

**EPISCOPIA**

Residenti al 31-12-2009 (dati Istat)	1518
Sedi farmaceutiche spettanti ex art.1 legge 362/91	1
Sedi farmaceutiche istituite ex art. 104 T.U.L.S.S.	==
Farmacie esistenti	1
Farmacie in soprannumero	==
Circoscrizione: intero territorio comunale	

**FARDELLA**

Residenti al 31-12-2009 (dati Istat)	657
Sedi farmaceutiche spettanti ex art.1 legge 362/91	1



Sedi farmaceutiche istituite ex art. 104 T.U.L.S.S.	==
Farmacie esistenti	1
Farmacie in soprannumero	==
Circoscrizione: intero territorio comunale	

**FILIANO**

Residenti al 31-12-2009 (dati Istat)	3108
Sedi farmaceutiche spettanti ex art.1 legge 362/91	1
Sedi farmaceutiche istituite ex art. 104 T.U.L.S.S.	2° sede
Farmacie esistenti	1
Farmacie in soprannumero	==
Circoscrizioni:	
<b>I SEDE-</b> comprende il centro abitato capoluogo.	
<b>II SEDE:</b> Comprende la frazione Scalera.	

**FORENZA**

Residenti al 31-12-2009 (dati Istat)	2266
Sedi farmaceutiche spettanti ex art.1 legge 362/91	1
Sedi farmaceutiche istituite ex art. 104 T.U.L.S.S.	==
Farmacie esistenti	1
Farmacie in soprannumero	==
Circoscrizione: intero territorio comunale	

**FRANCAVILLA IN SINNI**

Residenti al 31-12-2009 (dati Istat)	4306
Sedi farmaceutiche spettanti ex art.1 legge 362/91	1
Sedi farmaceutiche istituite ex art. 104 T.U.L.S.S.	==
Farmacie esistenti	1
Farmacie in soprannumero	==
Circoscrizione: intero territorio comunale	

**GALLICCHIO**

Residenti al 31-12-2009 (dati Istat)	914
Sedi farmaceutiche spettanti ex art.1 legge 362/91	1
Sedi farmaceutiche istituite ex art. 104 T.U.L.S.S.	==
Farmacie esistenti	1
Farmacie in soprannumero	==
Circoscrizione: intero territorio comunale	

**GENZANO DI LUCANIA**

Residenti al 31-12-2009 (dati Istat)	6129
Sedi farmaceutiche spettanti ex art.1 legge 362/91	1
Sedi farmaceutiche istituite ex art. 104 T.U.L.S.S.	==
Farmacie esistenti	2
Farmacie in soprannumero	1
Circoscrizioni:	

Le due sedi sono ubicate entrambe nel centro capoluogo e sono delimitate da una linea ideale che parte da via Pietro Toselli, attraversa Corso Vittorio Emanuele e, prolungandosi in Corso Cavour, raggiunge Via Giardini.

### GINESTRA

Residenti al 31-12-2009 (dati Istat)	742
Sedi farmaceutiche spettanti ex art.1 legge 362/91	1
Sedi farmaceutiche istituite ex art. 104 T.U.L.S.S.	==
Farmacie esistenti	1
Farmacie in soprannumero	==
Circoscrizione: intero territorio comunale	

### GRUMENTO NOVA

Residenti al 31-12-2009 (dati Istat)	1741
Sedi farmaceutiche spettanti ex art.1 legge 362/91	1
Sedi farmaceutiche istituite ex art. 104 T.U.L.S.S.	==
Farmacie esistenti	1
Farmacie in soprannumero	==
Circoscrizione: intero territorio comunale	

### GUARDIA PERTICARA

Residenti al 31-12-2009 (dati Istat)	643
Sedi farmaceutiche spettanti ex art.1 legge 362/91	1
Sedi farmaceutiche istituite ex art. 104 T.U.L.S.S.	==
Farmacie esistenti	1
Farmacie in soprannumero	==
Circoscrizione: intero territorio comunale	

### LAGONEGRO

Residenti al 31-12-2009 (dati Istat)	5844
Sedi farmaceutiche spettanti ex art.1 legge 362/91	1
Sedi farmaceutiche istituite ex art. 104 T.U.L.S.S.	2° sede
Farmacie esistenti	2
Farmacie in soprannumero	==

Circoscrizioni:

**I SEDE:** Comprende il centro abitato capoluogo ed il rimanente territorio comunale con esclusione del Rione Piano Lippi e di altre località che gravitano sulla seconda sede e nella stessa riportate.

**II SEDE:** Comprende il Rione Piano Lippi, con le gravitanti località denominate Pennarone, Accampamento, Fortino, Cerbaro Magilimieri, Vallonesecco, Malapignata Farno, Pietra e Nicola.

### LATRONICO

Residenti al 31-12-2009 (dati Istat)	4859
Sedi farmaceutiche spettanti ex art.1 legge 362/91	1
Sedi farmaceutiche istituite ex art. 104 T.U.L.S.S.	2° sede
Farmacie esistenti	2
Farmacie in soprannumero	==

Circoscrizioni:

**I SEDE:** Comprende il centro abitato capoluogo e le frazioni limitrofe (Confini sede: Strada Statale 653 Sinnica sx, Comune di Episcopia, Comune di Carbone, Comune di Fardella, Comune di Lauria)

**II SEDE:** Comprende la frazione Agromonte e le contrade limitrofe ( Strada Statale 653 Sinnica dx, Comune di Episcopia, Comune di Castelluccio Superiore, Comune di Lauria, Comune di S.Severino Lucano)

### LAURENZANA

Residenti al 31-12-2009 (dati Istat)	2021
Sedi farmaceutiche spettanti ex art.1 legge 362/91	1
Sedi farmaceutiche istituite ex art. 104 T.U.L.S.S.	==
Farmacie esistenti	1
Farmacie in soprannumero	==
Circoscrizione: intero territorio comunale	

### LAURIA

Residenti al 31-12-2009 (dati Istat)	13441
Sedi farmaceutiche spettanti ex art. 1 legge 362/91	3
Sedi farmaceutiche istituite ex art. 104 T.U.L.S.S.	==
Farmacie esistenti	3
Farmacie in soprannumero	==
Circoscrizioni:	

**I SEDE:** La zona comprende l'abitato di Lauria Superiore.

**II SEDE:** La zona di detta sede comprende l'abitato di Lauria Inferiore.

**III SEDE:** Comprende le campagne rurali di Lauria Superiore ed è separata dalla prima sede dalla strada statale n. 19.

### LAVELLO

Residenti al 31-12-2009 (dati Istat)	13888
Sedi farmaceutiche spettanti ex art. 1 legge 362/91	3
Sedi farmaceutiche istituite ex art. 104 T.U.L.S.S.	4° sede
Farmacie esistenti	4
Farmacie in soprannumero	==
Circoscrizioni:	

**I SEDE:** Estramurale Pescarello, Via Tartaglia, Vico I/IX Tartaglia, Largo Ricci, Salita Pescarello, Porta Maurella, Largo Annunziata, Largo Civita, Via Manfredi, Via S. Mauro, Salita S. Mauro, Vico Chiuso S. Mauro, Via Cavour, Vico I Cavour, Largo Cavour, Largo Municipio, Via dell'Orso, Via Mentana, Vico I Mentana, Via Federico II, Piazza Plebiscito, Via Mario Pagano, Vico I Mario Pagano, Via Corrado IV, Vico I/II Corrado IV, Via Domenico Manzi, Via Supportico Manzi, Via Sotto l'Arco, Discesa Regina Margherita, Largo Casale, Vico Storto Regina Margherita, Vico I/VII Regina Margherita, Largo Regina Margherita, Largo Casale, Piazza Madonna delle Grazie, Vico I/II Madonna delle Grazie, Corso G. Finiguerra, Vico I/II G. Finiguerra, Vico Aspromonte, Vico I/VI Aspromonte, Via Garibaldi, Vico I Garibaldi, Via Dante Alighieri, Vico I Dante Alighieri, Via Lamarmora, Via G. Pepe, C.so Vittorio Emanuele, Vico I/III Vittorio Emanuele, Via Pallavicini, Via R. Sanzio, Via Pisacane, Vico Pisacane, Via F.lli Bandiera, Via P. Giannone, Vico P. Giannone, Via L. S. Felice, Vico Catullo, Via Properzio, Via Tibullo, Via Giovenale, Via Sicardo, Via Guerrazzi, Via della Speranza, Via G. Bruno, Via Discesa del Calvario, Via Canello de Tura, Via del Giardino, Via delle Poste, Via Salita delle Poste, Via S. Pellico, Vico Storto Calvario, Via Machiavelli, Via F.lli Cairolì, Largo C. Colombo, Via S. Anna, Vico I/II S. Anna, Via della Pace, Piazza S. Anna, Via Luigi Cadorna, Largo Fiera, Maria SS. della Pace, Beato Angelico, Santa Lucia, Via Niccolò Paganini, Via Botticelli, Via A. Firenzuola, Via Toscanini, Via Gaiò Mecenate, Via Vincenzo Bellini, Via Cesare Battisti, Via Oberdan, Via Piave, Corso G. Fortunato, Incrocio Via della Vitt., Via Veneto, Via R. da Lavello, Via F. S. Nitti, Via Sciascia, Via A. Manzoni, Via E. Toti, Via Vittorio Bachelet, Via A. Pellegrino, Via Cappuccini, Via Rocco Scotellaro, Strada C. S. Anna, Via Enrico Fermi, Strada Statale 93, Incrocio Via G. Verdi, Via A. Meucci, Via Ettore Majorana, Via A. Einstein, Via Marie Curie.

**II SEDE:** Via Giosuè Carducci, Via F. Petrarca, C.so G. Fortunato, Via Concordia, Via V. Veneto,

Via A. Manzoni, Via F. D'Aragona, Via Gaspare Broglio, Via del Serbatoio, Via Galileo Galilei, Via S. Francesco, Via C. De Luca, Via Ofanto, Via Olivento, Via Monticchio, Via Arno, Via Adige, Via F.lli Cervi, Via Basento, Via Floriano del Zio, Via G. Goldoni, Via Amerigo Vespucci, Via dei Mille, Via della Vittoria, Via C. Colombo, Via Vincenzo Micaeli, Via A. Barrile, Via Torre Ardente, Via F. di Svevia, Via G. Pascoli, Via Conte Unfredo, Via G. Verdi, Via Ugo La Malfa, Via G. Salvemini, P.zza G. Falcone, Viale Giovanni XXIII, S.S. 93 Incrocio Via G. Verdi, Piazza Paolo Borsellino, Via R. Benzi, Via F. Turati, Via Giuseppe Saragat, Piazza G. Di Vittorio, Via Castelnuovo, Via dei Tulipani, Via delle Rose, Via dei Ciclamini, Via dei Tigli, Via degli Oleandri, Via L. Einaudi, P.tta delle Poste.

**III SEDE:** Via Ruggiero di Lauria, Via Volturmo, Vico I II III Dante Alighieri, Viale della Libertà, Via Dante Alighieri, Via Giuseppe Garibaldi, Via Solferino, Via S. Martino, Via G. Mazzini, Via Aspromonte, Via XXV Aprile, P.tta dei Caduti, C.so G. Finiguerra incrocio Via R. Sanzio, Piazzetta Machiavelli, Via Giacinto Albini, Via Saverio Mercadante, Via Edoardo Ginistrelli, Via Donato Galasso, Via Giovanni De Manna, Via Mauro D'Aloya, Via Isabella del Balzo O., Via Balda, Via G. Siniscalchi, Via Saverio di Ruvo, Via Piemonte, Via G. Marconi, Via G. Murat, Via S. Cossidente, Via O. Flacco, Via Giovanni Robbe, Via Domeniccio Barci, Via A. Volta, Via della Resistenza, Piazza G. Matteotti, Corso Umberto I, Via Domenico Guerrazzi, Via Pietro Giannone, Via Giordano Bruno, Via A. Lamarmora, Vico I, II, III L. Da Vinci, Corso G. Fortunato, Incrocio Via G. Verdi, Via Ludovico Ariosto, Via Pascoli, Via Vittorio Alfieri, Vico I Roma, Via L. Da Vinci, Via Pasquale Palese, Via F. Villareale, Via G. Montano, Via della Salute, Via Federico di Svevia, Via Torre Ardente, Via Angelo Barrile, Via Vincenzo Micaeli, Piazza S. Cuore, Via Lombardia, Viale Giovanni XXIII, S.S. 93 incrocio V.le Lombardia, Via Pescara, Via Bologna, Via Pavia, Via Milano, Via Miscioscia, Via Marche, Via Lazio, Via Emilia, Via Umbria, Via Trentino, Via Veneto, Via Torino, Via Firenze, Via Napoli, Via Potenza, Via Bari, Via Piemonte, Via Liguria, Via Campania, Via Puglia, Via Guido Miglioli, Piazza De Gasperi, Via Saragat, Via S. Pertini, Via A. Moro, Via E. Berlinguer, Piazza E. Berlinguer.

**IV SEDE:** Comprende tutta la frazione Gaudiano.

### MARATEA

Residenti al 31-12-2009 (dati Istat)	5212
Sedi farmaceutiche spettanti ex art. 1 legge 362/91	1
Sedi farmaceutiche istituite ex art. 104 T.U.L.S.S.	—
Farmacie esistenti	2
Farmacie in soprannumero	1

Circoscrizioni:

#### **I SEDE:**

Intero territorio a sud della linea immaginaria che partendo dalla foce del torrente Fiumicello prosegue per la strada Comunale Fiumicello fino ad incrocio con SP3, prosegue sulla mediana della SP3 in direzione Nord fino ad incrocio con SS18, prosegue sulla mediana della SS18 fino ad incrocio con SP3, prosegue sulla mediana della SP3 fino ad incrociare la zona esclusa dalle circoscrizioni (Campo sportivo - Ospedale), prosegue all'esterno del perimetro della zona esclusa dalle circoscrizioni fino ad incrociare la SP3, prosegue sulla mediana della SP3 in direzione Nord fino ad incrociare la strada comunale di S.Francesco, prosegue lungo la strada comunale di S.Francesco fino a piazza Europa, prosegue per via Molo Piccolo per via S.Maria delle Grazie, Via Sospiro, Via Tocco, divide in due piazza Buraglia, prosegue per via Rovita, per poi perdersi in aperta campagna lungo le dorsali montuose.

#### **II SEDE**

Intero territorio a nord della linea immaginaria che partendo dalla foce del torrente Fiumicello prosegue per la strada Comunale Fiumicello fino ad incrocio con SP3, prosegue sulla mediana della SP3 in direzione Nord fino ad incrocio con SS18, prosegue sulla mediana della SS18 fino ad incrocio con SP3, prosegue sulla mediana della SP3 fino ad incrociare la zona esclusa dalle

circoscrizioni (Campo sportivo – Ospedale), prosegue all'esterno del perimetro della zona esclusa dalle circoscrizioni fino ad incrociare la SP3, prosegue sulla mediana della SP3 in direzione Nord fino ad incrociare la strada comunale di S. Francesco, prosegue lungo la strada comunale di S. Francesco fino a piazza Europa, prosegue per via Molo Piccolo per via S.Maria delle Grazie, Via Sospiro, Via Tocco, divide in due piazza Buraglia, prosegue per via Rovita, per poi perdersi in aperta campagna lungo le dorsali montuose.

### MARSICONUOVO

Residenti al 31-12-2009 (dati Istat)	4608
Sedi farmaceutiche spettanti ex art. 1 legge 362/91	1
Sedi farmaceutiche istituite ex art. 104 T.U.L.S.S.	2° sede
Farmacie esistenti	2
Farmacie in soprannumero	==

Circoscrizioni:

**I SEDE**- comprende il centro capoluogo e il rimanente territorio con esclusione della frazione rurale Pergola.

**II SEDE** - comprende la frazione rurale Pergola.

### MARSICOVETERE

Residenti al 31-12-2009 (dati Istat)	5344
Sedi farmaceutiche spettanti ex art. 1 legge 362/91	1
Sedi farmaceutiche istituite ex art. 104 T.U.L.S.S.	2° sede
Farmacie esistenti	2
Farmacie in soprannumero	==

Circoscrizioni:

**I SEDE:** Comprende il centro abitato capoluogo.

**II SEDE:** Comprende la frazione Villa d'Agri.

### MASCHITO

Residenti al 31-12-2009 (dati Istat)	1767
Sedi farmaceutiche spettanti ex art. 1 legge 362/91	1
Sedi farmaceutiche istituite ex art. 104 T.U.L.S.S.	==
Farmacie esistenti	1
Farmacie in soprannumero	==

Circoscrizione: intero territorio comunale.

### MELFI

Residenti al 31-12-2009 (dati Istat)	17435
Sedi farmaceutiche spettanti ex art. 1 legge 362/91	4
Sedi farmaceutiche istituite ex art. 104 T.U.L.S.S.	==
Farmacie esistenti	4
Farmacie in soprannumero	==

Circoscrizioni:

**I SEDE**- Comprende la Contrada Sant'Antolino, prosegue per via Guarino, largo Marconi, Via Spirito Santo, Via Giacinto Albini, Via Ronca Battista, Vico S. Benedetto, Via Carmine, Piazza A. Mancini, Via Santa Sofia, Contrada S. Abruzzese.

**II SEDE**- da contrada Sant'Antolino prosegue per via Guarino, largo Marconi, Via Spirito Santo, Via Giacinto Albini, Via Ronca Battista, Vico S.Benedetto, Via Carmine, Piazza A.Mancini, Vico S. Martino, via Nitti, via Bagno, Via Foggia fino Caserma Carabinieri, Via Dante Alighieri, Via Venezia, tratto Super strada Potenza-Candela, contrada Cavallerizza.

**III SEDE** – Largo A. Mancini, Vico S. Martino, Via Nitti, Via Bagno, Via Dante Alighieri,

Via Venezia, Via Trento, Via Bologna, Fiumara, Via Aldo Moro, Via Bagnitelli, Via S. Sofia.

**IV SEDE** - Contrada Cavallerizza, tratto Superstrada Candela-Potenza, Via Venezia, Via Trento, Via Bologna, Fiumara, Via Aldo Moro, Via Bagnitelli, contrada S. Abruzzese, frazioni San Nicola, Foggiano, Foggianello Leonessa.

### MISSANELLO

Residenti al 31-12-2009 (dati Istat)	572
Sedi farmaceutiche spettanti ex art. 1 legge 362/91	1
Sedi farmaceutiche istituite ex art. 104 T.U.L.S.S.	==
Farmacie esistenti	1
Farmacie in soprannumero	==
Circoscrizione: intero territorio comunale.	

### MOLITERNO

Residenti al 31-12-2009 (dati Istat)	4345
Sedi farmaceutiche spettanti ex art. 1 legge 362/91	1
Sedi farmaceutiche istituite ex art. 104 T.U.L.S.S.	==
Farmacie esistenti	1
Farmacie in soprannumero	==
Circoscrizione: intero territorio comunale	

### MONTEMILONE

Residenti al 31-12-2009 (dati Istat)	1773
Sedi farmaceutiche spettanti ex art. 1 legge 362/91	1
Sedi farmaceutiche istituite ex art. 104 T.U.L.S.S.	==
Farmacie esistenti	1
Farmacie in soprannumero	==
Circoscrizione: intero territorio comunale	

### MONTEMURRO

Residenti al 31-12-2009 (dati Istat)	1384
Sedi farmaceutiche spettanti ex art. 1 legge 362/91	1
Sedi farmaceutiche istituite ex art. 104 T.U.L.S.S.	==
Farmacie esistenti	1
Farmacie in soprannumero	==
Circoscrizione: intero territorio comunale	

### MURO LUCANO

Residenti al 31-12-2009 (dati Istat)	5779
Sedi farmaceutiche spettanti ex art. 1 legge 362/91	1
Sedi farmaceutiche istituite ex art. 104 T.U.L.S.S.	2° sede
Farmacie esistenti	2
Farmacie in soprannumero	==
Circoscrizioni:	

**I SEDE** - comprende il centro abitato capoluogo

**II SEDE** - comprende la frazione Capodigiano e tutte le contrade limitrofe.

### NEMOLI

Residenti al 31-12-2009 (dati Istat)	1525
Sedi farmaceutiche spettanti ex art. 1 legge 362/91	1

Sedi farmaceutiche istituite ex art. 104 T.U.L.S.S.	==
Farmacie esistenti	1
Farmacie in soprannumero	==
Circoscrizione: intero territorio comunale	

### NOEPOLI

Residenti al 31-12-2009 (dati Istat)	1024
Sedi farmaceutiche spettanti ex art. 1 legge 362/91	1
Sedi farmaceutiche istituite ex art. 104 T.U.L.S.S.	==
Farmacie esistenti	1
Farmacie in soprannumero	==
Circoscrizione: intero territorio comunale	

### OPPIDO LUCANO

Residenti al 31-12-2009 (dati Istat)	3915
Sedi farmaceutiche spettanti ex art. 1 legge 362/91	1
Sedi farmaceutiche istituite ex art. 104 T.U.L.S.S.	==
Farmacie esistenti	1
Farmacie in soprannumero	==
Circoscrizione: intero territorio comunale	

### PALAZZO S. GERVASIO

Residenti al 31-12-2009 (dati Istat)	5064
Sedi farmaceutiche spettanti ex art. 1 legge 362/91	1
Sedi farmaceutiche istituite ex art. 104 T.U.L.S.S.	==
Farmacie esistenti	2
Farmacie in soprannumero	1

#### Circoscrizioni:

Le due sedi, entrambe nel centro abitato, sono delimitate da una linea ideale mediana che attraversa per intero il corso Manfredi, dall'inizio alla fine del paese.

### PATERNO

Residenti al 31-12-2009 (dati Istat)	3472
Sedi farmaceutiche spettanti ex art. 1 legge 362/91	1
Sedi farmaceutiche istituite ex art. 104 T.U.L.S.S.	2° sede
Farmacie esistenti	2
Farmacie in soprannumero	==

#### Circoscrizioni:

**I SEDE:** Comprende il centro abitato capoluogo ed il rimanente territorio, con esclusione delle località decentrate di Piazzolla, Pecci, Frassineto, Carpineta e di altre località che gravitano sulla seconda sede e nella stessa riportate.

**II SEDE:** Comprende i centri abitati periferici di Piazzolla, Pecci, Frassineto, Carpineta e le gravitanti località denominate Tempa dei rossi, Pezza dell'Aia, Casalini, Cerzolla, Prato Lo Fiego, Sarapoto, Le Sorti, Santa Maria del Corbo, Limanti, Limanti Rotole.

### PESCOPAGANO

Residenti al 31-12-2009 (dati Istat)	2045
Sedi farmaceutiche spettanti ex art. 1 legge 362/91	1
Sedi farmaceutiche istituite ex art. 104 T.U.L.S.S.	==
Farmacie esistenti	1
Farmacie in soprannumero	==

Circoscrizione: intero territorio comunale

**PICERNO**

Residenti al 31-12-2009 (dati Istat)	6109
Sedi farmaceutiche spettanti ex art. 1 legge 362/91	1
Sedi farmaceutiche istituite ex art. 104 T.U.L.S.S.	2° sede
Farmacie esistenti	1
Farmacie in soprannumero	==
Circoscrizioni	

**I SEDE:** La zona di detta sede comprende il centro abitato ed il rimanente territorio con esclusione della contrade Campo Donei e delle gravitanti contrade Serralta, Valline e Montagna.

**II SEDE:** Comprende la contrada Campo Donei e le orbitanti contrade Serralta, Valline e Montagna.

**PIETRAGALLA**

Residenti al 31-12-2009 (dati Istat)	4366
Sedi farmaceutiche spettanti ex art. 1 legge 362/91	1
Sedi farmaceutiche istituite ex art. 104 T.U.L.S.S.	2° sede
Farmacie esistenti	2
Farmacie in soprannumero	==
Circoscrizioni:	

**I SEDE:** Comprende il centro abitato capoluogo ed il rimanente territorio con esclusione della frazione S. Giorgio.

**II SEDE:** Comprende la frazione S. Giorgio.

**PIETRAPERIOSA**

Residenti al 31-12-2009 (dati Istat)	1136
Sedi farmaceutiche spettanti ex art. 1 legge 362/91	1
Sedi farmaceutiche istituite ex art. 104 T.U.L.S.S.	==
Farmacie esistenti	1
Farmacie in soprannumero	==
Circoscrizione: intero territorio comunale	

**PIGNOLA**

Residenti al 31-12-2009 (dati Istat)	6563
Sedi farmaceutiche spettanti ex art. 1 legge 362/91	1
Sedi farmaceutiche istituite ex art. 104 T.U.L.S.S.	==
Farmacie esistenti	1
Farmacie in soprannumero	==
Circoscrizione: intero territorio comunale	

**POTENZA**

Residenti al 31-12-2009 (dati Istat)	68556
Sedi farmaceutiche spettanti ex art. 1 legge 362/91	17
Sedi farmaceutiche istituite ex art. 104 T.U.L.S.S.	==
Farmacie esistenti	17
Farmacie in soprannumero	==



Circoscrizioni:

**I SEDE**- è delimitata da una linea che parte da via del Popolo, lato Est, all'altezza delle scale del Popolo, attraversa il centro della piazza Vittorio Emanuele II, lato Nord-Est, percorre Via Vaccaro lato Nord-Est, sale per la stradina di collegamento tra Via Vaccaro e Via della Pineta (stradina esistente nelle vicinanze del Consorzio Provinciale Antitubercolare), attraversa Via della Pineta e raggiunge lo spigolo Nord-Ovest del fabbricato Enel esistente sotto il Ponte di Montereale, prosegue lungo i confini della XV fino a fosso Verderuolo, costeggia quest'ultimo fino alla linea di demarcazione della seconda sede, segue quest'ultima lato Nord-Est, fino a ricongiungersi con il punto di partenza.

**II SEDE** - è delimitata da una linea che parte da piazza Mario Pagano, perpendicolarmente percorre il centro di Via Pretoria fino all'altezza di vico Brienza, continua per il centro di vico Brienza, Piazza Martiri Lucani, lato Nord-Est Via XX Settembre, lato Sud-Est fino a Via Caserma Lucana, Lato Nord -Est, che percorre interamente fino a Via Mazzini, indi si prolunga per Via Quintana fino al passaggio a livello della Ferrovia Appulo-Lucana. Segue il percorso della ferrovia fino alla Stazione di S. Maria da dove segue Via Venezia fino all'incrocio da via Milano da dove con una linea retta parallela e in prolungamento della facciata principale del Teatro Stabile, si porta al punto di partenza.

**III SEDE**- è delimitata da una linea che parte da Piazza Mario Pagano, percorre via Petrucelli, lato Ovest, le scale del Popolo, lato Ovest, fino all'altezza del lato est del Palazzo degli Uffici, continua per le scale Meridionali, attraverso Corso 18 Agosto 1970 e raggiunge Vico Brancati lato Est e prosegue per Vico Mazzolla, Via C. Battisti, Piazza Matteotti, Vico Sedile, via Due Torri, strada Comunale S. Gerardo e Via Ciccotti, costeggiando la caserma fino all'ingresso di questa sulla medesima via, di qui mediante linea retta raggiunge la ferrovia Calabro Lucana e seguendo la medesima si incontra con la linea di delimitazione della II sede, all'altezza di via Roma, segue i confini della II sede fino a raggiungere il punto di partenza.

**IV SEDE** - è delimitata da una linea che parte da Corso 18 Agosto all'altezza delle scale del Palazzo degli Uffici Statali che percorre, prosegue per via Garibaldi, sale le scale tra il Palazzo degli Uffici e quello del Provveditorato alle Opere Pubbliche, percorre Vico degli Insorti, Vico Corrado, Via Scafarelli, via Vescovado, Via Raffaele Acerenza, Via Sinni, Corso Cavour, (alle spalle dei fabbricati ubicati a Nord-Est della stessa via) fino a raggiungere l'angolo Sud della Caserma Lucana, sale per la strada S. Gerardo, Via Due Torri, Vico del Sedile, Piazza Matteotti, Vico Mazzolla, Vico Brancati e si ricongiunge al punto di partenza.

**V SEDE** - è delimitata da una linea che parte da via Pretoria, angolo P.zzo delle Poste, percorre Vico Corrado, Via Scafarelli, Via Vescovado, Via R. Acerenza, Via Sinni, Via Garibaldi fino alla scalinata tra il P.zzo degli Uffici ed il P.zzo del Provveditorato alle Opere Pubbliche, sale per le suddette scale, prosegue per vico degli Insorti fino a ricongiungersi con il punto di partenza.

**VI SEDE** - è delimitata da una linea che avvolge l'intero Rione S. Maria e che partendo da Via Ciccotti, ingresso Caserma Lucana, con una linea retta raggiunge Via Angilla Vecchia, segue confine della II sede e dalla stazione di S. Maria, continua seguendo il percorso della Ferrovia Appulo-Lucana fino all'angolo Nord-Ovest dell'ex Giardino dell'Ospedale di Verderuolo da dove si porta all'inizio di Viadotto di via di Giura. Seguendo l'intero viadotto e arrivati a Tre Cancelli segue la via d'accesso del nuovo Ospedale S. Carlo e, avviluppando il parcheggio auto dell'Ospedale, si collega alla strada vicinale di Macchia Romana, che segue fino a via Ciccotti dietro la caserma Lucana, punto di partenza.

**VII SEDE** - sale per la stradella che congiunge Piazzale Rizzo e via N. Sauro donde, mediante una linea retta ideale, si collega al primo fabbricato, il n. 5 di via F. Filzi, donde prosegue sino a raggiungere i confini della IX Sede e seguendo i confini di quest'ultima si congiunge con il punto di partenza.

**VIII SEDE** - Malvaccaro- partendo dal punto d'incrocio della strada Comunale per Dragonara con quello di Molinari, altezza fornaci del Gallitello, segue i confini della XVI sino all'altezza delle Coop. Di Macchia Giocoli. Segue la delimitazione della XVI e della XII sino all'incrocio di

Via Ciccotti con la SS. N.7. Prosegue lungo la stessa SS 7 fino alle cave dell'ex Fornace Sala e lungo il tracciato dell'Appia sino al limite territoriale con il comune di Ruoti, quindi seguendo la strada di fontana lunga raggiunge i capannoni dell'Ist.Zootecnico "Li Foy" e ridiscendendo, infine, il Torrente Cerreta e il torrente Gallitello torna al punto di partenza.

**IX SEDE** - è delimitata da una linea che parte da Corso Garibaldi in corrispondenza del fabbricato del PP.OO.PP., percorre corso Garibaldi, la statale n.7 fino al ponte Nove Luci per via S. Vito raggiunge il viale del Basento, che percorre fino ad incontrarsi con la delimitazione della X sede, quindi segue il percorso di quest'ultima, fino al punto d'incontro con la retta della XIV Sede, prosegue lungo quest'ultima fino a raggiungere i confini della VII sede che segue fino al punto di partenza.

**X SEDE** - è delimitata da una linea che parte dal punto d'incrocio della strada vicinale del Francioso con il Viale del Basento, segue la suddetta strada vicinale fino ad incontrare la strada ferrata della ferrovia Calabro Lucana a valle di via Tansillo, prosegue seguendo la suddetta ferrovia, fino al punto in cui detta strada ferrata incontra i confini della XIV sede, segue quest'ultimi fino al viale Basento che percorre fino a ricongiungersi con il punto di partenza.

**XI SEDE** - parte all'altezza del n.c. 197 di Viale Marconi, prosegue per Viale Marconi fino a raggiungere Viale del Basento, prosegue per Viale del Basento fino al passaggio a livello delle FF.SS. di Via Vaccaro, continua per Via Vaccaro fino all'incrocio con Via dell'Edera, sale per Via dell'Edera fino a raggiungere i confini della VII nn.cc.152-158 di via delle Acacie, segue i confini della VII fino al punto di partenza di Viale Marconi (n.c. 197).

**XII SEDE** - è delimitata da una linea che, partendo dal passaggio a livello della Ferrovia Appulo-Lucana ubicata all'altezza dell'incrocio tra Via A. Vecchia e Viale Firenze, segue i confini della VI sede fino a Tre Cancelli. Segue Via Ciccotti fino all'incrocio dell'Epitaffio da dove raggruppa il rione di Parco Aurora sino a rione Cep, piazzale Pescara. Prosegue per Via Ancona fino all'incrocio da via Firenze. Continua per Via Firenze fino a ricongiungersi al punto di partenza.

**XIII SEDE** - è delimitata a Nord dal confine territoriale del comune di Avigliano, sino al quadrivio San Nicola, indi dal tratturo della Marina, limite di territorio con Comune di Pietragalla, sino ad incrociare la strada Comunale Ruoti-Pietragalla. E' delimitata ad est da Vallone "Corrado" sino ad incrociare la S.S. 93 (Tiera) segue la stessa strada statale sino al torrente "Rivisco". A Sud segue il torrente Rivisco, sino ad incrociare la strada vicinale di Stompagno-Lavangone, denominata anche di "Femmina Morta", prosegue sino ad incrociare la strada vicinale di Piano di Zuccherò; segue quest'ultima sino ad incrociare la strada delle Serre per Avigliano. E' delimitata ad Ovest dalla strada delle Serre, prosegue verso Avigliano sino all'incrocio col confine territoriale e di qui lungo il Vallone di "Fontana Lunga" e Torrente Tiera, delimitanti il confine con Avigliano, si ricongiunge al punto di partenza che delimita la parte Nord.

**XIV SEDE** - parte all'altezza del n.c. 197 di Viale Marconi, segue i confini della VII fino a raggiungere i confini della IX sede, segue i confini della IX e X sede fino a Via del Basento, prosegue per Via del Basento fino al passaggio a livello delle FF.SS. di Viale Marconi, prosegue per Viale Marconi lungo i confini della XI sede fino al n.c.197 di Viale Marconi (punto di partenza).

**XV SEDE** - parte all'altezza del n.35 di via dell'Edera, prosegue per Via dell'Edera lungo i confini della XI sede fino all'incrocio con Via del Gallitello, prosegue per Via del Gallitello fino all'incrocio con la Via Ionio donde sale fino a raggiungere Via Anzio. Segue Via Anzio lato Sud fino alla curva dell'Istituto Commerciale donde, con una linea retta, va a congiungersi all'incrocio di via Pienza e Via Maratea. Scende per Via Maratea e segue per Via Torino. Dallo spigolo Nord del n. 2 di via Torino, per un'immaginaria linea retta, raggiunge la rampa del passaggio a livello della ferrovia Appulo-Lucana situata all'incrocio tra Via Angilla Vecchia e Via Firenze. Prosegue lungo i confini della VI sede fino all'incrocio con i confini della II. Segue i confini della I fino ad incontrare confini della I e, seguendo i confini di quest'ultima, raggiunge lo spigolo Nord-Ovest del fabbricato Enel esistente sotto il ponte di Montereale. Fiancheggia la facciata Nord dell'Enel fino a raggiungere Via della Pineta, continua per Via della Pineta lungo i confini della VII sede,

prosegue per Via degli Olmi, continua per Via dell'Edera fino a raggiungere il punto di partenza (n.c. 35 di via dell'Edera).

**XVI SEDE** - parte dal punto di incrocio della strada del Gallitello con via Ionio. Prosegue per la strada del Gallitello, continua per via dei Molinari (contrada Malvaccaro) fino all'inizio delle Coop. Di Macchia Giocoli. Avvolge la zona G. e seguendo il tracciato di progetto della Tangenziale, raggiunge la strada Provinciale della Cerreta. Seguendo quest'ultima giunge a Piazzale Pescara ove incrocia i confini della XII Sede che segue sino alla rampa del passaggio a livello della ferrovia Appulo-Lucana situata all'incrocio di viale Firenze con Via Angilla Vecchia, ritornando al punto di partenza con i confini della XV.

**XVII SEDE** - è delimitata da una linea che partendo dalla strada che costeggia "Fosso Canale", altezza n.c.72 del fabbricato del sig. Satriani Giovanni segue suddetta strada fino ad incontrare la statale "Appia", altezza fabbricato "Sita" e, mediante una linea immaginaria, raggiunge la facciata Est del "Motel Park", indi prosegue per la strada di "Montegrosso" fino a raggiungere il torrente di "Rifreddo". Prosegue scendendo lungo lo stesso fino a raggiungere il fiume Basento. Da questi, con altra linea immaginaria raggiunge la Masseria De Carlo, prosegue per la Masseria Biscotti fino a raggiungere la Masseria Romaniello. Da quest'ultima, con altra linea immaginaria, raggiunge il fabbricato della C.R.I. e con altra linea immaginaria raggiunge il punto di partenza.

### **RAPOLLA**

Residenti al 31-12-2009 (dati Istat)	4510
Sedi farmaceutiche spettanti ex art. 1 legge 362/91	1
Sedi farmaceutiche istituite ex art. 104 T.U.L.S.S.	==
Farmacie esistenti	1
Farmacie in soprannumero	==
Circoscrizione: intero territorio comunale	

### **RAPONE**

Residenti al 31-12-2009 (dati Istat)	1035
Sedi farmaceutiche spettanti ex art. 1 legge 362/91	1
Sedi farmaceutiche istituite ex art. 104 T.U.L.S.S.	==
Farmacie esistenti	1
Farmacie in soprannumero	==
Circoscrizione: intero territorio comunale	

### **RIONERO IN VULTURE**

Residenti al 31-12-2009 (dati Istat)	13511
Sedi farmaceutiche spettanti ex art. 1 legge 362/91	3
Sedi farmaceutiche istituite ex art. 104 T.U.L.S.S.	==
Farmacie esistenti	3
Farmacie in soprannumero	==
Circoscrizioni:	

La I sede e la II sede, ubicate nel capoluogo, sono separate da una linea mediana ideale che, partendo dal vallone Alto Imperatore, attraversa la via Provinciale Rionero - Palazzo, Via Montella, Via G. Fortunato, Via Garibaldi e Via Piave.

La III sede comprende la frazione Monticchio Bagni.

### **RIPACANDIDA**

Residenti al 31-12-2009 (dati Istat)	1669
Sedi farmaceutiche spettanti ex art. 1 legge 362/91	1
Sedi farmaceutiche istituite ex art. 104 T.U.L.S.S.	==
Farmacie esistenti	1

Farmacie in soprannumero  
Circoscrizione: intero territorio comunale

==

**RIVELLO**

Residenti al 31-12-2009 (dati Istat)  
Sedi farmaceutiche spettanti ex art. 1 legge 362/91  
Sedi farmaceutiche istituite ex art. 104 T.U.L.S.S.  
Farmacie esistenti  
Farmacie in soprannumero  
Circoscrizioni:  
I SEDE --comprende il centro abitato capoluogo.  
II SEDE -- comprende la frazione S. Costantino di Rivello.

2869  
1  
2° sede  
2  
==

**ROCCANOVA**

Residenti al 31-12-2009 (dati Istat)  
Sedi farmaceutiche spettanti ex art. 1 legge 362/91  
Sedi farmaceutiche istituite ex art. 104 T.U.L.S.S.  
Farmacie esistenti  
Farmacie in soprannumero  
Circoscrizione: intero territorio comunale

1653  
1  
==  
1  
==

**ROTONDA**

Residenti al 31-12-2009 (dati Istat)  
Sedi farmaceutiche spettanti ex art. 1 legge 362/91  
Sedi farmaceutiche istituite ex art. 104 T.U.L.S.S.  
Farmacie esistenti  
Farmacie in soprannumero  
Circoscrizione: intero territorio comunale

3616  
1  
==  
1  
==

**RUOTI**

Residenti al 31-12-2009 (dati Istat)  
Sedi farmaceutiche spettanti ex art. 1 legge 362/91  
Sedi farmaceutiche istituite ex art. 104 T.U.L.S.S.  
Farmacie esistenti  
Farmacie in soprannumero  
Circoscrizione: intero territorio comunale

3542  
1  
==  
1  
==

**RUVO DEL MONTE**

Residenti al 31-12-2009 (dati Istat)  
Sedi farmaceutiche spettanti ex art. 1 legge 362/91  
Sedi farmaceutiche istituite ex art. 104 T.U.L.S.S.  
Farmacie esistenti  
Farmacie in soprannumero  
Circoscrizione: intero territorio comunale

1122  
1  
==  
1  
==

**SAN CHIRICO NUOVO**

Residenti al 31-12-2009 (dati Istat)  
Sedi farmaceutiche spettanti ex art. 1 legge 362/91  
Sedi farmaceutiche istituite ex art. 104 T.U.L.S.S.  
Farmacie esistenti  
Farmacie in soprannumero

1524  
1  
==  
1  
==

17

Circoscrizione: intero territorio comunale

**SAN CHIRICO RAPARO**

Residenti al 31-12-2009 (dati Istat)	1190
Sedi farmaceutiche spettanti ex art. 1 legge 362/91	1
Sedi farmaceutiche istituite ex art. 104 T.U.L.S.S.	==
Farmacie esistenti	1
Farmacie in soprannumero	==
Circoscrizione: intero territorio comunale	

**SAN COSTANTINO ALBANESE**

Residenti al 31-12-2009 (dati Istat)	823
Sedi farmaceutiche spettanti ex art. 1 legge 362/91	1
Sedi farmaceutiche istituite ex art. 104 T.U.L.S.S.	==
Farmacie esistenti	1
Farmacie in soprannumero	==
Circoscrizione: intero territorio comunale	

**SAN FELE**

Residenti al 31-12-2009 (dati Istat)	3319
Sedi farmaceutiche spettanti ex art. 1 legge 362/91	1
Sedi farmaceutiche istituite ex art. 104 T.U.L.S.S.	==
Farmacie esistenti	1
Farmacie in soprannumero	==
Circoscrizione: intero territorio comunale	

**SAN MARTINO D'AGRI**

Residenti al 31-12-2009 (dati Istat)	865
Sedi farmaceutiche spettanti ex art. 1 legge 362/91	1
Sedi farmaceutiche istituite ex art. 104 T.U.L.S.S.	==
Farmacie esistenti	1
Farmacie in soprannumero	==
Circoscrizione: intero territorio comunale	

**SAN PAOLO ALBANESE**

Residenti al 31-12-2009 (dati Istat)	327
Sedi farmaceutiche spettanti ex art. 1 legge 362/91	1
Sedi farmaceutiche istituite ex art. 104 T.U.L.S.S.	==
Farmacie esistenti	1
Farmacie in soprannumero	==
Circoscrizione: intero territorio comunale	

**SAN SEVERINO LUCANO**

Residenti al 31-12-2009 (dati Istat)	1739
Sedi farmaceutiche spettanti ex art. 1 legge 362/91	1
Sedi farmaceutiche istituite ex art. 104 T.U.L.S.S.	==
Farmacie esistenti	1
Farmacie in soprannumero	==
Circoscrizione: intero territorio comunale	

**S. ANGELO LE FRATTE**

Residenti al 31-12-2009 (dati Istat)	1493
Sedi farmaceutiche spettanti ex art. 1 legge 362/91	1
Sedi farmaceutiche istituite ex art. 104 T.U.L.S.S.	==
Farmacie esistenti	1
Farmacie in soprannumero	==
Circoscrizione: intero territorio comunale	

**SANT'ARCANGELO**

Residenti al 31-12-2009 (dati Istat)	6561
Sedi farmaceutiche spettanti ex art. 1 legge 362/91	1
Sedi farmaceutiche istituite ex art. 104 T.U.L.S.S.	2° sede
Farmacie esistenti	2
Farmacie in soprannumero	==
Circoscrizioni:	

**I SEDE:** La zona di detta sede comprende il centro abitato capoluogo.

**II SEDE:** Comprende il territorio della frazione S. Brancato.

**SARCONI**

Residenti al 31-12-2009 (dati Istat)	1407
Sedi farmaceutiche spettanti ex art. 1 legge 362/91	1
Sedi farmaceutiche istituite ex art. 104 T.U.L.S.S.	==
Farmacie esistenti	1
Farmacie in soprannumero	==
Circoscrizione: intero territorio comunale	

**SASSO DI CASTALDA**

Residenti al 31-12-2009 (dati Istat)	853
Sedi farmaceutiche spettanti ex art. 1 legge 362/91	1
Sedi farmaceutiche istituite ex art. 104 T.U.L.S.S.	==
Farmacie esistenti	1
Farmacie in soprannumero	==
Circoscrizione: intero territorio comunale	

**SATRIANO DI LUCANIA**

Residenti al 31-12-2009 (dati Istat)	2422
Sedi farmaceutiche spettanti ex art. 1 legge 362/91	1
Sedi farmaceutiche istituite ex art. 104 T.U.L.S.S.	==
Farmacie esistenti	1
Farmacie in soprannumero	==
Circoscrizione: intero territorio comunale	

**SAVOIA DI LUCANIA**

Residenti al 31-12-2009 (dati Istat)	1175
Sedi farmaceutiche spettanti ex art. 1 legge 362/91	1
Sedi farmaceutiche istituite ex art. 104 T.U.L.S.S.	==
Farmacie esistenti	1
Farmacie in soprannumero	==
Circoscrizione: intero territorio comunale	

**SENISE**

Residenti al 31-12-2009 (dati Istat)	7348
Sedi farmaceutiche spettanti ex art. 1 legge 362/91	1
Sedi farmaceutiche istituite ex art. 104 T.U.L.S.S.	==
Farmacie esistenti	
Farmacie in soprannumero	2
Circoscrizioni:	1

Le due sedi farmaceutiche, entrambe nel centro abitato capoluogo sono delimitate da una linea mediana ideale che percorre tutto il corso V. Emanuele.

**SPINOSO**

Residenti al 31-12-2009 (dati Istat)	1617
Sedi farmaceutiche spettanti ex art. 1 legge 362/91	1
Sedi farmaceutiche istituite ex art. 104 T.U.L.S.S.	==
Farmacie esistenti	
Farmacie in soprannumero	1
Circoscrizione: intero territorio comunale	==

**TEANA**

Residenti al 31-12-2009 (dati Istat)	674
Sedi farmaceutiche spettanti ex art. 1 legge 362/91	1
Sedi farmaceutiche istituite ex art. 104 T.U.L.S.S.	==
Farmacie esistenti	
Farmacie in soprannumero	1
Circoscrizione: intero territorio comunale	==

**TERRANOVA DI POLLINO**

Residenti al 31-12-2009 (dati Istat)	1380
Sedi farmaceutiche spettanti ex art. 1 legge 362/91	1
Sedi farmaceutiche istituite ex art. 104 T.U.L.S.S.	==
Farmacie esistenti	
Farmacie in soprannumero	1
Circoscrizione: intero territorio comunale	==

**TITO**

Residenti al 31-12-2009 (dati Istat)	7144
Sedi farmaceutiche spettanti ex art. 1 legge 362/91	1
Sedi farmaceutiche istituite ex art. 104 T.U.L.S.S.	2° sede
Farmacie esistenti	2
Farmacie in soprannumero	==
Circoscrizioni:	

**I SEDE:** La zona di detta sede comprende il centro abitato e il rimanente territorio con esclusione della zona di Tito Scalo composta dalla contrada Scalo ferroviario, rione Mancusi, zona Industriale, contrada Fraschete, C.da Macchia e C.da S. Loja

**II SEDE:** Comprende la zona di Tito Scalo, composta dallo Scalo ferroviario, Rione Mancusi, zona Industriale, Contrada Fraschete, contrada Macchia e C.da S. Loja.

**TOLVE**

Residenti al 31-12-2009 (dati Istat)	3428
Sedi farmaceutiche spettanti ex art. 1 legge 362/91	1
Sedi farmaceutiche istituite ex art. 104 T.U.L.S.S.	==
Farmacie esistenti	
Farmacie in soprannumero	20
Circoscrizioni:	

Farmacie esistenti	
Farmacie in soprannumero	2
Circoscrizioni:	1

Le due sedi sono situate entrambe nel centro abitato capoluogo.

### TRAMUTOLA

Residenti al 31-12-2009 (dati Istat)	3212
Sedi farmaceutiche spettanti ex art. 1 legge 362/91	1
Sedi farmaceutiche istituite ex art. 104 T.U.L.S.S.	==
Farmacie esistenti	1
Farmacie in soprannumero	==
Circoscrizione: intero territorio comunale	

### TRECCHINA

Residenti al 31-12-2009 (dati Istat)	2377
Sedi farmaceutiche spettanti ex art. 1 legge 362/91	1
Sedi farmaceutiche istituite ex art. 104 T.U.L.S.S.	==
Farmacie esistenti	1
Farmacie in soprannumero	==
Circoscrizione: intero territorio comunale	

### TRIVIGNO

Residenti al 31-12-2009 (dati Istat)	734
Sedi farmaceutiche spettanti ex art. 1 legge 362/91	1
Sedi farmaceutiche istituite ex art. 104 T.U.L.S.S.	==
Farmacie esistenti	1
Farmacie in soprannumero	==
Circoscrizione: intero territorio comunale	

### VAGLIO BASILICATA

Residenti al 31-12-2009 (dati Istat)	2150
Sedi farmaceutiche spettanti ex art. 1 legge 362/91	1
Sedi farmaceutiche istituite ex art. 104 T.U.L.S.S.	==
Farmacie esistenti	1
Farmacie in soprannumero	==
Circoscrizione: intero territorio comunale	

### VENOSA

Residenti al 31-12-2009 (dati Istat)	12214
Sedi farmaceutiche spettanti ex art. 1 legge 362/91	2
Sedi farmaceutiche istituite ex art. 104 T.U.L.S.S.	==
Farmacie esistenti	2
Farmacie in soprannumero	==
Circoscrizioni:	

Le due sedi farmaceutiche, entrambe nel centro abitato capoluogo, sono delimitate da una linea mediana ideale che, partendo nei pressi del campo sportivo ad Ovest dell'abitato, attraversa la Via Appia, Piazzale de Bernardi, Via Tancorra, Piazza Umberto I, Via V. Emanuele, Largo Orfanelli, Largo Municipio, Via Frusci, Piazza Don Bosco, fino a perdersi lungo la strada che mena allo Scalo Ferroviario.



**VIETRI DI POTENZA**

Residenti al 31-12-2009 (dati Istat)	2949
Sedi farmaceutiche spettanti ex art. 1 legge 362/91	1
Sedi farmaceutiche istituite ex art. 104 T.U.L.S.S.	==
Farmacie esistenti	1
Farmacie in soprannumero	==
Circoscrizione: intero territorio comunale	

**VIGGIANELLO**

Residenti al 31-12-2009 (dati Istat)	3257
Sedi farmaceutiche spettanti ex art. 1 legge 362/91	1
Sedi farmaceutiche istituite ex art. 104 T.U.L.S.S.	2° sede
Farmacie esistenti	2
Farmacie in soprannumero	==
Circoscrizioni:	
I SEDE – comprende il centro abitato capoluogo e le frazioni limitrofe	
II SEDE – comprende il complesso delle frazioni Pedali.	

**VIGGIANO**

Residenti al 31-12-2009 (dati Istat)	3180
Sedi farmaceutiche spettanti ex art. 1 legge 362/91	1
Sedi farmaceutiche istituite ex art. 104 T.U.L.S.S.	==
Farmacie esistenti	1
Farmacie in soprannumero	==
Circoscrizione: intero territorio comunale	

**PIANTA ORGANICA FARMACIE COMUNI PROVINCIA DI MATERA  
REVISIONE ANNO 2010**

**ACQUETTURA**

residenti al 31-12-2009 (dati Istat)	2033
Sedi farmaceutiche spettanti ex art. 1 legge 362/91	1
Sedi farmaceutiche istituite ex art. 104 T.U.L.S.S.	==
Farmacie esistenti	1
Farmacie in soprannumero	==
Circoscrizione: intero territorio comunale	

**ALIANO**

residenti al 31-12-2009 (dati Istat)	1131
Sedi farmaceutiche spettanti ex art. 1 legge 362/91	1
Sedi farmaceutiche istituite ex art. 104 T.U.L.S.S.	==
Farmacie esistenti	1
Farmacie in soprannumero	==
Circoscrizione: intero territorio comunale	

**BERNALDA**

residenti al 31-12-2009 (dati Istat)	12218
Sedi farmaceutiche spettanti ex art. 1 legge 362/91	2
Sedi farmaceutiche istituite ex art. 104 T.U.L.S.S.	3°Sede
Farmacie esistenti	3
Farmacie in soprannumero	==
Circoscrizioni:	

**I SEDE** - comprende le seguenti vie: Largo Cavour Via Fabrizio, Via Redi, Via Cesari, Via Rossi, Vico Immacolata, Via Muratori, via Temistocle, Via Gioberti, Via Leopardi, Via Esopo, Via Alighieri, Via Manzoni, Via Pagano, Corso Italia, Via Cavour, Via Filancieri, Via Jonica, Via Eraclea, Via Reni, Via Colombo, Via Diogene, Vico Metaponto, Via Tolomei, Via Mazzini, Via Massaua, Via Toselli, Via Marconi, Via Goldoni, Piazza Plebiscito, Vico Goldoni, Via Volta, Via Ariosto, Via Tasso, Via Venezia, Via Pompei, Via Sella, Via Verdi, Via Zara, Via Gorizia, Via Trieste, Via N. Camarda I zona, Via Matteotti I zona, Via Raffaello I zona, Via Petrarca I zona, Via Pellico I zona, Via Vecellio I zona, Via Buonarroti I zona, Via Alfieri I zona, Via Settembrini I zona, Via Galliano I zona, Via Papini I zona, Via Fiume I zona, Via Zanardelli I zona, Via N. Sauro I zona, Via Gramsci I zona, Via Archita, Via Solferino, Via Magenta, Via S. Martino, Via Occidentale, Via Orientale, Via Palladio, Via Guicciardini, Via Boreale, Via Legneri, Piazza Garibaldi, Via Fontana, Via Tommaseo, Via Aristotele, Via Pitagora, Via Giancipolli, Corso Metaponto, Via Cairoli, Via Anacreonte, Via Bellini, Via Galilei, Via Pacinotti, Via Edison, Via Battisti, Via Maffei, Via G. Albini, Via Lomonaco, Via V. Veneto, Via Don Minzoni, Vico I Don Minzoni, Via Don Gnocchi, Vico II Don Minzoni, Via Parubio, Via Estramurale, Via Pola, Corso Umberto I I zona, Via don Minzoni I zona, Via del Conc.Vaticano II I zona, Via Giannella I zona, Via Graziadei I zona, Via Montescaglioso I zona, Via B. Croce I zona.

**II SEDE** - comprende le seguenti vie: Corso Umberto I e II zona, Via Matteotti II zona, Via Raffaello II zona, Via Pellico II zona, Via Petrarca II zona, Via Vecellio II zona, Via Buonarroti II zona, Via Alfieri II zona, Via Settembrini II zona, Via Galliano II zona, Via Papini II zona, Piazza Sacco e Vanzetti, Piazza Alcide De Gasperi, Piazza Don L. Sturzo, Piazza R. Morandi, Largo E. Gianturco, Via C. San Pietro, Recinto Guido d'Orso, Vico I C. Levi, Vico II C. Levi, Via F. S. Nitti, Via Salvemini, Via B. Croce II zona, Via Gramsci II zona, Via N. Sauro II zona, Via Zanardelli II

zona, Via Fiume II zona, Via Graziadei II zona, Via Ciannella II zona, Via del Concilio Vaticano II - 2^ zona, Via don Minzoni II zona, Via Montescaglioso II zona, Via I.Morra, Via Taddei, Via R.Scotellaro, Via Vittime XVI Marzo, Via Ginosa, Via F.Torraca, Via Gemelli, Via M. Parisi, Viale della Resistenza, Via C. Levi, Via G. Padula, Via Don L. Milani, Piazza Togliatti, Via E. Ciccotti, Via A. Moro, via G. Novello, via D. Di Vittorio, Largo S. Donato, Via delle Fontane, Via E. De Martino, Via G. Belisario, Via Padre G. De Luca, Via Bradano, via L. Lavista, Via Basento, Via Isonzo, Via Trento, Via Montegrappa, Via D'Azeglio, Via Giotto, Via Democrito, Via L. Da Vinci, via Fleming, Via Fermi, Via Meucci, Via della Concordia, Via De Ruggeri.

**III SEDE-** comprende il territorio posto tra i confini dei territori dei comuni di Pisticci e Ginosa, delimitato dalle zone delle farmacie del centro abitato e dalla strada delle Pizziche.

### CALCIANO

residenti al 31-12-2009 (dati Istat)	808
Sedi farmaceutiche spettanti ex art. 1 legge 362/91	1
Sedi farmaceutiche istituite ex art. 104 T.U.L.S.S.	==
Farmacie esistenti	1
Farmacie in soprannumero	==
Circoscrizione: intero territorio comunale	

### CIRIGLIANO

residenti al 31-12-2009 (dati Istat)	411
Sedi farmaceutiche spettanti ex art. 1 legge 362/91	1
Sedi farmaceutiche istituite ex art. 104 T.U.L.S.S.	==
Farmacie esistenti	1
Farmacie in soprannumero	==
Circoscrizione: intero territorio comunale	

### COLOBRARO

residenti al 31-12-2009 (dati Istat)	1408
Sedi farmaceutiche spettanti ex art. 1 legge 362/91	1
Sedi farmaceutiche istituite ex art. 104 T.U.L.S.S.	==
Farmacie esistenti	1
Farmacie in soprannumero	==
Circoscrizione: intero territorio comunale	

### CRACO

residenti al 31-12-2009 (dati Istat)	774
Sedi farmaceutiche spettanti ex art. 1 legge 362/91	1
Sedi farmaceutiche istituite ex art. 104 T.U.L.S.S.	==
Farmacie esistenti	1
Farmacie in soprannumero	==
Circoscrizione: intero territorio comunale	

### FERRANDINA

residenti al 31-12-2009 (dati Istat)	9107
Sedi farmaceutiche spettanti ex art. 1 legge 362/91	2
Sedi farmaceutiche istituite ex art. 104 T.U.L.S.S.	==
Farmacie esistenti	2
Farmacie in soprannumero	==
Circoscrizioni:	

2

**I SEDE** – la zona di detta sede comprende: Borgo D. Manin, Borgo D. Manin B, Borgo G. Verdi dal n. 1 al n. 32, Calata Cairoli, Calata Cesare Battisti, Calata Filippo Cassola, C.ta G. B. Vico, C.ta Madonna del Carmine, Calata San Domenico, C.so Vittorio Emanuele dal n. 1 al 101 e dal n. 2 al 112, Largo Cialdini, Largo n: Montefinese, Largo Palestro, Largo Purgatorio, Calata San Giuseppe, C.ta XX Settembre, Piazza Plebiscito, Piazza Mameli, piazza San Francesco, salita Marconi, rione Chiostro Purgatorio, salita Pisacane, Via C.ti del Lavoro, Via caduti di Kindu dal n. 35 al n. 61 e dal n. 24 al n. 46, Via Cairoli, Via Caracciolo, Via Cavour, Via G. Beccaria, Via Cirillo, Via Fratelli Bandiera, Via Fanti, Via Federico D’Aragona, Via Filippo Cassola, Via Fornaci, Via Francesco Nullo, Via Giuseppe Garibaldi, Via G. Pepe, Via M. Pagano, Via Masaniello, Via Mentana, Via Olmi, Via Pietro Micca, Via Pisacane, Via Roma, Via Vittorio Veneto, Via dei Mille, Via del Metano, Via Fratelli Venita, Vico G.Carducci, Vico Ciro Menotti, Vico Domenico Moro, Vico Filippo Cassola, Vico Francesco Ferruccio, Vico Giovanni da Procida, Vico I Vittorio Emanuele II, Vico II Vittorio Emanuele, Vico Masaniello, Vico Pietro Micca, Vico Ugo Bassi.

**II SEDE** – la zona di detta sede comprende: Borgo G. Verdi dal n. 33 al n. 50, contrada Castelluccio, Corso Vittorio Emanuele dal n. 103 al 113 e dal 114 al 128, Piazza A. De Gasperi, piazza Caduti in guerra, piazza Enrico Mattei, Piazza Papa Paolo VI, Salita Cappuccini, sotto Mulino Scorpione, Viale Mazzini, Viale Papa Giovanni, Via Aldo Moro, Via A. Manzoni, Via A. Gramsci, Via B. Lanzilotti, Via Caduti di Kindu dal n.1 al n. 33 e dal n. 2 al n. 24, Via Carlo Levi, Via C. Colombo, Via Croce, Via D. Gallo, Via Dante Alighieri, Via D. Ridola, Via E. Fermi, Via E. Mattei, Via E. Montale, Via Fleming, Via G. B. Di Cio, Via G. Galilei, Via dalla Chiesa, Via Giacomo Matteotti, Via G. Di Vittorio, Via G. Mascolo, Via G. Mazzini, Via Kennedy, Via Leonardo Sinisgalli, Via G. Pascoli, Via Leonardo da Vinci, Via Magna Grecia, Via Pietro Nenni, Via Pio La Torre, Via R. Scotellaro, Via Santa Lucia, Via dei Cosmonauti, Via Don Luigi Sturzo, Vico Mazzini.

### GARAGUSO

residenti al 31-12-2009 (dati Istat)	1161
Sedi farmaceutiche spettanti ex art. 1 legge 362/91	1
Sedi farmaceutiche istituite ex art. 104 T.U.L.S.S.	==
Farmacie esistenti	1
Farmacie in soprannumero	==
Circoscrizione: intero territorio comunale	

### GORGOGNONE

residenti al 31-12-2009 (dati Istat)	1063
Sedi farmaceutiche spettanti ex art. 1 legge 362/91	1
Sedi farmaceutiche istituite ex art. 104 T.U.L.S.S.	==
Farmacie esistenti	1
Farmacie in soprannumero	==
Circoscrizione: intero territorio comunale	

### GRASSANO

residenti al 31-12-2009 (dati Istat)	5512
Sedi farmaceutiche spettanti ex art. 1 legge 362/91	1
Sedi farmaceutiche istituite ex art. 104 T.U.L.S.S.	==
Farmacie esistenti	1
Farmacie in soprannumero	==
Circoscrizione: intero territorio comunale	

## GROTTOLE

residenti al 31-12-2009 (dati Istat)	2440
Sedi farmaceutiche spettanti ex art. 1 legge 362/91	1
Sedi farmaceutiche istituite ex art. 104 T.U.L.S.S.	==
Farmacie esistenti	1
Farmacie in soprannumero	==
Circoscrizione: intero territorio comunale	

## IRSINA

residenti al 31-12-2009 (dati Istat)	5194
Sedi farmaceutiche spettanti ex art. 1 legge 362/91	1
Sedi farmaceutiche istituite ex art. 104 T.U.L.S.S.	==
Farmacie esistenti	3
Farmacie in soprannumero	2

### Circoscrizioni:

**I SEDE** - comprende la parte situata a sud dell'abitato ed è delimitata a nord da una linea che parte da Via Tolve, percorre la via Bruno Buozzi, Piazza Andrea Costa, Via Piave e termina in Via delle Puglie;

**II SEDE** - è delimitata a sud dalla linea precedentemente specificata ed a nord da una linea che percorre Via Genova ed attraversa Corso Canio Musacchio e le vie San Marco e Lupo Protospata;

**III SEDE** - comprende il resto dell'abitato situato a nord della linea precedentemente specificata.

## MATERA

residenti al 31-12-2009 (dati Istat)	60522
Sedi farmaceutiche spettanti ex art. 1 legge 362/91	15
Sedi farmaceutiche istituite ex art. 104 T.U.L.S.S.	==
Farmacie esistenti	14
Farmacie in soprannumero	==

### Circoscrizioni:

**I SEDE** - I confini di questa circoscrizione sono delimitati sul lato ovest partendo da un punto immaginario della "Murgia Timone" ed entra nel centro abitato all'altezza di Vico I Casalnuovo. Si immette su Via Lucana all'altezza della chiesa di S.Rocco, prosegue su Via Lucana fino ad incontrare l'incrocio con salita G.Dorso. Prosegue per tale strada percorrendo Via Morelli fino all'incrocio con via Levi. Si prosegue per un tratto di viale C.Levi fino all'ingresso dell'abitato del rione Lanera all'altezza di via dell'Ulivo e di qui prosegue con una linea immaginaria verso sud. Dal lato est i confini partono da un punto immaginario della "Murgia Timone", entrano nel centro abitato, in Via Cappuccini, all'altezza di Vico III Cappuccini. Prosegue per via Paradiso fino a Recinto Montescaglioso. Segue sul recinto Montescaglioso fino ad incontrare Via Montescaglioso e prosegue per un tratto di tale strada. I confini proseguono per un tratturò comunale.

**II SEDE** - I confini della circoscrizione partono dall'Istituto Professionale Alberghiero, proseguono per via Castello, fino all'incrocio con Via La Nera, Via La Nera, dall'altezza di Via Castello fino all'incrocio di Via Serrao, Via Serrao, continuano lungo via Caropreso e proseguono dall'incrocio con via Chiancalata, fino ad incrociare il cavalcavia di viale C.Levi. Prosegue da tale punto fino all'incrocio con via dell'Ulivo e si perde con una linea immaginaria in direzione Sud-Est.

**III SEDE** - E' delimitata dalle seguenti vie: Via D'Addozio, dall'incrocio con Via S.Stefano nei pressi della chiesa di S.Agostino, Via S.Cesarea, Via S.Biagio, prosegue per i vicoli del Sasso Barisano fino a Vico S.Giuseppe, Piazza Vittorio Veneto, dall'incrocio con Vico S.Giuseppe all'incrocio con via La Vista. Via La Vista, dall'incrocio di Piazza Vittorio Veneto all'incrocio con via Lucana. Scalinata del Boschetto da Via Gramsci a via Castello, via Castello, fino all'incrocio con via La Nera, fino all'incrocio con Via Serrao, Via Serrao, fino alla confluenza con via Caropreso, percorre via Caropreso fino all'incrocio con via Chiancalata. Prosegue per via

Chiancalata, fino alla fine. Viale Carlo Levi, fino all'incrocio con via Morelli, Salita Guido Dorso, fino all'incrocio con via Lucana. Il confine prosegue di fianco alla chiesa di San Rocco, attraversa via Casalnuovo all'altezza di Vico I Casalnuovo e si perde verso il torrente Gravina in direzione nord.

**IV SEDE-** E' delimitata dalle seguenti vie: piazza V.Veneto, Via XX Settembre fino all'incrocio per via Lucana, Vico Fornaci, Via Protospata fino all'incrocio con via della Croce, via Lazazzera fino all'incrocio con Via Dante. Via Dante, dall'incrocio di Via IV Novembre, Viale A.Moro, dall'incrocio con via Dante all'altezza di via Cav.di V.Veneto. Il confine attraversa Via Rosselli e prosegue fino all'incrocio con via De Lorenzo, Via Roma, fino all'incrocio con vico I Don Minzoni, Vico I Don Minzoni e si immette su via Capelluti, incrocio Via Torraca, via Gramsci. Da via Gramsci all'incrocio tra Via Lucana e prosegue per via La Vista, fino a raggiungere nuovamente Piazza V.Veneto.

**V SEDE-** E' delimitata dalle seguenti vie: Via XX Settembre, via Annunziatella fino all'incrocio con via N.Sole, Via Cererie, Via S.Stefano, Via S.Cesarea, incrocio di Vico Fornaci vecchie, prosegue fino a Vico S.Giuseppe, piazza V.Veneto, Via XX Settembre.

**VI SEDE-** E' delimitata dalle seguenti vie: Innesto S.S. 99 con strada ex strada Provinciale del Pantanello, Strada Provinciale Pantanello, Incrocio S.S. 7; Incrocio S.S. Via San Vito, via San Vito incrocio via San Pardo-Via Marconi, Via Marconi, via Marconi incrocio Via Istria, Via Istria, attraversa via Nazionale, Via Lazazzera Via Lazazzera incrocio Via della Croce, Via della Croce, via Protospata. Attraversa via Rosselli, Via L.Protospata, incrocio via L.Protospata con Vico C.Beccaria, Vico C.Beccaria, attraversa piazza C.Firrao, Vico Fornaci, via Lucana confluendo su Via XX Settembre, Via Annunziatella, via Annunziatella incrocio con via N.Sole, Via N.Sole, attraversa via Rosselli, via Cererie, via S.Stefano, Via S.Stefano incrocio via D'Addozio, Via D'Addozio. Il confine prosegue costeggiando il lato destro della chiesa di S.Agostino. Il confine si perde verso il torrente Gravina in direzione Sud.

**VII SEDE-** E' delimitata dalle seguenti vie: Via Castello, Scalinata Boschetto, Via Gramsci, Via Torraca, Via Cappelluti, attraversa Via Don Minzoni, Vico I Don Minzoni, via Roma, incrocio Via De Lorenzo, Via De Lorenzo, Via Cav.di V.Veneto, Via Rosselli, Via A.Moro, Via Cappelluti, Via Passarelli, incrocio Via Annibale di Francia, Via Timmari, contrade circostanti con direzione sud-ovest.

**VIII SEDE-** E' delimitata dalle seguenti vie: Via Passarelli, incrocio via Timmari, via Pasarelli, incrocio via Cappelluti, via Capelluti, incrocio Via Passarelli, via Capelluti, via Capelluti, viale A. Moro, via Dante, incrocio via Lazazzera, via Lazazzera incrocio via Collodi, Via Collodi, via dei Normanni, incrocio via dei Normanni con viale Europa, incrocio via Dante. Segue il percorso lungo il muro della zona di Sud-Ovest di Serra Venerdi (zona cimitero di Serra Venerdi) fino al congiungimento con via La manna, incrocio con via La manna via Timmari, i confini proseguono in direzione Sud-Ovest.

**IX SEDE-** E' delimitata dalle seguenti vie: via Lazazzera, incrocio via Lazazzera, incrocio via Collodi, via Collodi, via dei Normanni, incrocio Via Dante, Via Manzoni, via Di Vittorio, via S.Pardo, incrocio via Marconi, via Marconi, via Istria. I confini si chiudono collegandosi con via Lazazzera.

**X SEDE-** E' delimitata dalle seguenti vie: innesto S.S. 99 con strada ex Strada Provinciale del Pantanello. Strada Provinciale Pantanello, Incrocio S.S. 7; Incrocio S.S. Via San Vito, Via San Vito incrocio Via San Pardo- Via Marconi, Via San Pardo. Via San Pardo incrocio via Di Vittorio. Via Di Vittorio attraversa Via nazionale, Via Manzoni, Via Manzoni incrocio via Dante, Via E.Maiorana fino all'incrocio con via Olivetti, Via Olivetti, Via Olivetti fino all'incrocio con via Dante, Via Dante incrocio via dei Bizantini, via dei Bizantini. Prosegue confluendo sulla S.S. 99 fino al confine con il territorio del Comune di Altamura comprendendo anche il borgo Venusio.

**XI SEDE-** E' delimitata dalla S.S. 99, da incrocio con SP per stazione di Venusio fino a incrocio con via dei Bizantini; via dei Bizantini, da incrocio con S.S. 99 a incrocio con via Dante; via Dante, da incrocio con via dei Bizantini a incrocio con S.S. 7 (cavalcavia); S.S. 7, da incrocio con via Dante a incrocio con via Bari; via Bari (esclusa), da incrocio con S.S. 7 a incrocio con via Catanzaro; Via

Catanzaro, da incrocio con via Bari a incrocio con via Mattei; Via Mattei, da incrocio con via Catanzaro a incrocio con via Sallustio; Via Sallustio, da incrocio con via Mattei a incrocio con via Gravina; via Gravina, da incrocio con via Sallustio fino a inizio S.P. Matera - Gravina; S.P. Matera - Gravina, da via Gravina fino a incrocio con Strada Comunale da Altamura a Miglionico; Strada Comunale da Altamura a Miglionico, da incrocio con S.P. Matera - Gravina fino a incrocio con S.P. per Stazione di Venusio e Gravina; S.P. per Stazione di Venusio e Gravina, da incrocio con Strada Comunale da Altamura a Miglionico fino a incrocio con S.S. 99. All'interno di detta circoscrizione insistono le aree di circolazione e località così denominate: Via dei Bizantini civici dispari; via Dante da incrocio con via dei Bizantini alla fine; via Mattei (Istituto Industriale); vico dei Peucezzi; via Gravina; Via Bari; via Catanzaro; Via Donizetti; via Foggia; via dei Latini; Via Rondinelle; via Cicerone; via Tito Livio; via Tacito; via Virgilio; viale dei Peucezzi; via dei Dauni; via degli Etruschi; via dei Sanniti; via degli Oschi; via degli Ausoni; via dei Piceni; via dei Bruzi; via dei Messapi; via dei Japigi; via Lucrezio; via Boito; via Cimarosa; via Cilea; Via Donizetti; via Leoncavallo; via Paganini; via Paisiello; via Pergolesi; via Ponchielli; via Respighi; via Rota; piazzetta Vivaldi, PEEP "L'Arco"; c/da Ciccolocane (parte); C/da Serra Rifusa; C/da Paducci; c/da Monte d'Oro; c/da Parchitello; c/da Grotta Pignata; c/da Pedale della Madonna; C/da Giardinetti; c/da Sparacartucce; C/da Serritello La Valle;

**XII SEDE** - E' delimitata da: Via Dante, da incrocio con via Olivetti a incrocio con S.S.7 (ca valcavia); S.S. 7, da incrocio con Via Dante a incrocio con via Conversi; via Conversi, da incrocio con S.S. 7 a incrocio con via La Martella; via La Martella, da incrocio con via Conversi a incrocio con Viale Italia; Viale Italia, da incrocio con via La Martella a incrocio con via degli Aragonesi; Via degli Aragonesi, da incrocio con viale Italia a incrocio con via La Martella; via La Martella, da incrocio con via degli Aragonesi a incrocio con S.P. Matera - Grassano; S.P. Matera - Grassano, da incrocio con via La Martella a incrocio con S.P. per la diga di San Giuliano; S.P. per la diga di San Giuliano, da incrocio con S.P. Matera - Grassano fino al confine con il Comune di Miglionico; Comune di Miglionico; S.S. 7 dal confine con il Comune di Miglionico all'incrocio con la Strada Comunale dell'Aia del Cavallo; Strada Comunale dell'Aia del Cavallo, da incrocio con S.S.7 a incrocio con via Timmari; Via Timmari, da incrocio con la strada comunale dell'Aia del cavallo a incrocio con la prevista tangenziale; prevista tangenziale, da incrocio con via Timmari a incrocio con via dei Normanni; via dei Normanni, da incrocio con prevista tangenziale a incrocio con via E.Maiorana; via E.Maiorana, da incrocio con via dei Normanni a incrocio con via Olivetti; via Olivetti, da incrocio con via E.Maiorana a incrocio con via Dante. All'interno di detta circoscrizione insistono le aree di circolazione e località così denominate: via degli Aragonesi; viale Italia - tratta con esclusione del lato dx dall'incrocio con via La Martella all'incrocio con via degli Aragonesi; via La Martella dall'incrocio con via degli Aragonesi sino alla fine e incrocio con via Trabaci incrocio con via Conversi; via Conversi; via Sinni; rec. B. Croce; via E. Fermi; Via Caravelli; via De Martino; via Trabaci; via L. Sturzo dall'incrocio con via Dante all'incrocio con via Trabaci; Via Pietrafesa; via Meucci; via G. da Venosa; Via Mazzone; Via Ciccotti; via Gandhi; via Montefinese; via E. Stella; via La Cava; via Oppido; via Carlucci; via Maiorana; via Olivetti; via Dante, da incrocio con via Olivetti all'incrocio con S.S. 7; c/da Pozzo Misseo (parte); c/da Pizzo Cannicchio; c/da Belvedere; c/da S. Giacomo (parte); c/da Papalione del Bradano; strada Papalione; c/da Papalione Canale del Notaro; c/da Monterotondo; c/da Pietra Focata; c/da Serra Vitusa; c/da Vallone di Miglionico; c/da Mirogallo; C/da due Gravine (parte); C/da Lama Calda; C/da Vallone di Miglionico; Masseria Mandola (parte); c/da Pietrapenta S. Giuliano; c/da San Giuliano.

**XIII SEDE** - All'interno di questa circoscrizione insistono le aree di circolazione e località così denominate: Via Conversi; via Bradano; via Basento; via Agri; via La Martella fino all'incrocio con via degli Aragonesi; via degli Aragonesi; Via Jonio; vico I-La Martella; vico 2° la Martella; Via Giardinelle; via delle Arti; Via dei Mestieri; via I Maggio; via della Tecnica; via della Scienza; via dell'Agricoltura; via dell'Artigianato; via del Commercio; via delle Comunicazioni; via dell'Industria; via delle Fiere; via delle Officine; via Granulari; via dei Maestri del Lavoro; via Matarazzo; via Taranto; via Mattei tutta all'incrocio con via Catanzaro; via Bari; via Foggia; via Catanzaro; via Brindisi; via Potenza; via Cosenza; vico Cosenza; via Sallustio; via Seneca; via Plauto;

via Ovidio;via Terenzio;c/da Chiatamura(parte);c/da Matinelle sud (parte); c/da canale Guirro; c/da Papalione (parte);c/da Giardinelle;c/da Parco Gattini;c/da Graminale;c/da Papalione (parte).

**XIV SEDE** – La circoscrizione inizia da un punto immaginario in direzione nord-ovest, vico 3° Cappuccini, Rec.Montescaglioso, Via Montescaglioso, incrocio via E.Manicone prosegue lungo un tratto in direzione sud. All'interno di detta circoscrizione insistono le aree di circolazione dei quartieri Agna e Agna-Le Piane.

**XV SEDE** – Confini: S.S. 99, dal confine con il Comune di Altamura all'incrocio con S.P. per Stazione di Venusio; S.P. per Stazione di Venusio , da incrocio con S.S. 99 all'incrocio con Strada Comunale da Altamura e Miglionico;Strada Comunale da Altamura a Miglionico da incrocio con S.P. per Stazione di Venusio all'incrocio con S.P. Matera-Gravina; S.P. Matera-Gravina, da incrocio con strada Comunale da Altamura a Miglionico a incrocio con S.P. di Guirro;S.P. di Guirro da incrocio con S.P. Matera-Gravina a incrocio con S.P. Matera -Grassano. S.P. Matera-Grassano , da incrocio con S.P. di Guirro a incrocio con S.P. per la diga di San Giuliano;S.P. per la diga di san Giuliano, da incrocio con S.P. Matera-Grassano fino al confine con il Comune di Miglionico; Comune di Miglionico, comune di Grottole;Comune di Gravina; Comune di Altamura fino alla S.S. 99. All'interno di detta circoscrizione insistono le aree di circolazione delle frazioni di la Martella: via Arno, via Isonzo, via Volturmo, via Vulture, via Etna, via Vesuvio, via Pollino, via Po, Piazza Montegrappa, via Monterosa, via Montebianco, Piazza Monte Sabotino, via Moncenisio, via Montebianco, via Monviso, via Tagliamento, il PEEP di via Monterosa, via Pirelli, via Marzotto, via Ferrari, via Cavalieri del Lavoro, C.da Alvino, via Agnelli, piazzetta Quaroni, viale Raffaello, Piazza della Concordia, viale Mantenga, viale Caravaggio, viale Piazza della Francesca, viale Botticelli, viale Donatello, viale Raffaello Sanzio;Largo Cimabue, viale Giotto; i Borghi "Picciano A" e "Picciano B", Villaggio Timmari, le seguenti località: c/da Picciano, c/da ponte di Timmari, c/da San Francesco di Timmari,, c/da San Giacomo, c/da san Martino, Parco san Vito, Masseria Stella,c/da Verzellina, c/da Annunziata , c/da Vergellino, c/da S.Lucia; vallone S.Lucia , Masseria Stella, c/da Picciano, Masseria Torraca, c/da Pastinaca, c/da le Reni, c/da Matinelle Nord, c/da Ciccolocane, (parte) c/da Giardinelle, C/da Lama Pepe, c/da Granulare, c/da Guirro, c/da la Martella, c/da Lama San Pietro, c/da Serra Rifusa, c/da Serra del Corvo, c/da Portatane, c/da Caccavo, c/da Quote dell'Annunziata , Madonna di Picciano, Masseria del Monte, c/da Parata, c/da Cipolla, c/da S.Agostino di Picciano, Masseria del Duchino, c/da Chiatamura (parte), c/da Matinelle Sud (parte), c/da Monacelle, c/da Monacelle S.Pietro, Masseria di cristo, c/da Ponte di Timmari, Parco Gattini, c/da Gian Filippo, c/da Lama di Pepe, c/da S.Chiera, c/da Timmari, c/da S.Gaetano,, c/da Coste di Timmari, c/da Chifalco, c/da Rifeccia Santa Chiara, c/da Rifeccia Pezza Ferrata, c/da Demanio della Rifeccia, c/da Rifeccia, c/da Martina Azzizza, c/da Portapane, c/da Guastacroce, c/da Sotto Guastacroce, Masseria Malvezzi, c/da Rifeccia oltre Bradano, c/da S.Salvatore, Iazzo Giudicepietro, c/da Igino, (parte), c/da Verga d'Acciaio, Iazzo Giudicepietro, c/da Igino (parte), c/da Verga d'Acciaio; c/da san Francesco di Timmari, c/da Serra Giumenta, c/da S.Lucia di Igino, c/da Pietrapenta (parte), c/da Papalione (parte), c/da San Martino.

## **MIGLIONICO**

residenti al 31-12-2009 (dati Istat)	2565
Sedi farmaceutiche spettanti ex art. 1 legge 362/91	1
Sedi farmaceutiche istituite ex art. 104 T.U.L.S.S.	==
Farmacie esistenti	1
Farmacie in soprannumero	==
Circoscrizione: intero territorio comunale	



### MONTALBANO JONICO

residenti al 31-12-2009 (dati Istat)	7592
Sedi farmaceutiche spettanti ex art. 1 legge 362/91	2
Sedi farmaceutiche istituite ex art. 104 T.U.L.S.S.	==
Farmacie esistenti	2
Farmacie in soprannumero	==

#### Circoscrizioni:

Le due zone sono delimitate da una linea ideale mediana che attraversa Via Galilei, Corso C. Alberto, Via Piave, Piazza Vittoria, Viale dei Caduti, Via Pescheria e continua poi in modo perpendicolare.

### MONTESCAGLIOSO

residenti al 31-12-2009 (dati Istat)	10089
Sedi farmaceutiche spettanti ex art. 1 legge 362/91	2
Sedi farmaceutiche istituite ex art. 104 T.U.L.S.S.	==
Farmacie esistenti	2
Farmacie in soprannumero	==

#### Circoscrizioni:

l'abitato del Comune è diviso in due zone distinte seguendo le seguenti vie: XX Settembre, Garibaldi, S.T.Carriero, Metaponto, Cavour, Fiume e suolo Privato. I SEDE – situata a destra delle predette vie. II SEDE-- situata a sinistra delle predette vie.

### NOVA SIRI

residenti al 31-12-2009 (dati Istat)	6725
Sedi farmaceutiche spettanti ex art. 1 legge 362/91	1
Sedi farmaceutiche istituite ex art. 104 T.U.L.S.S.	2°sede
Farmacie esistenti	2
Farmacie in soprannumero	==

#### Circoscrizioni

**I SEDE** Nova Siri capoluogo, comprende : Centro abitato Nova Siri Centro, Contrada Centomola, Contrada Cocciuolo, Contrada Manganello, Contrada Monticello, Contrada S. Megale, Contrada Santa Maria, Contrada Santoianni, Contrada Sulla, Contrada Ciannalone, Contrada Fontaggiola, Contrada Foresta, Contrada Giansilvio, Contrada Lucido, Contrada Pietra del Conte, Contrada Polmo, Contrada Cerrolongo, Contrada Capriofoia, Contrada Chiarantana, Contrada Costa di Lillo, Contrada Massa dell'Orbo, Contrada S.Alessio, Contrada Salice, Contrada Santalania, Contrada Succamelo, Contrada Cardinale, Contrada Cugnolongo, Contrada Fontana, Contrada Gargaleo, Contrada Grotta del Carmine, Contrada Piedarmi, Contrada Pietrosa, Contrada San Basile, Contrada Fattora.

**II SEDE** –Nova Siri Marina, comprende : Centro abitato Nova Siri Marina, Contrada Laccata, Contrada Piano delle Vigne, Contrada Taverna, Contrada Fontanelle, Contrada Pantanello, Contrada Piantata, Contrada Ospedale.

### OLIVETO LUCANO

residenti al 31-12-2009 (dati Istat)	516
Sedi farmaceutiche spettanti ex art. 1 legge 362/91	1
Sedi farmaceutiche istituite ex art. 104 T.U.L.S.S.	==
Farmacie esistenti	1
Farmacie in soprannumero	==

Circoscrizione: intero territorio comunale

## PISTICCI

residenti al 31-12-2009 (dati Istat)	17933
Sedi farmaceutiche spettanti ex art. 1 legge 362/91	4
Sedi farmaceutiche istituite ex art. 104 T.U.L.S.S.	5°sede
Farmacie esistenti	5
Farmacie in soprannumero	=====
Circoscrizioni:	

**I SEDE** –Pisticci centro.La zona di detta sede è delimitata dalle seguenti vie :a sud da Via Magenta, Via Meridionale; ad ovest da Via Concezione, Via Castello, Via Nicola Franchi; a nord da piazza Castello, Via Boreale, Via Lepanto, Via G.Cesare, Via Cammarelle; ad est da Via Cammarelle(innesto), da Via Piemonte, Via Alfieri, Via Belvedere.

**II SEDE** – Pisticci Centro- La zona di detta sede è delimitata dalle seguenti vie: ad ovest da Via Cammarelle, Via Piemonte, Via Alfieri, Via Belvedere; a nord da Via Cammarelle, Via S.Donato; ad est da Via S.Donato (in parte); a sud da Via Vespucci e Corso Metaponto, Via Paisiello, Via Belvedere.

**III SEDE** – Frazione di Marconia- La zona di detta sede è delimitata dalle seguenti vie: a nord –est da Corso Italia, via S.Giovanni Bosco; a sud-est da Via Podere Quinto; ad est da Via Anzio, Via B. Croce; ad ovest dalla Via provinciale Pisticci-S.Basilio: orbitano su detta sede le contrade di S.Basilio e Casinello

**IV SEDE** –frazione di Marconia –La zona di detta sede è delimitata dalle seguenti vie: a nord –est dalla zona sportiva, Via Re di Puglia, Via Puglia, Via Sondrio, Via Lazio, Via Ocello Lucano; a sud –est da Via Filolao; ad est da Via S.Giovanni Bosco e Corso Italia; ad'ovest da strada Provinciale Pisticci.S.Basilio. Orbitano su detta sede la contrada Tinchi e il Centro Agricolo.

**V SEDE** – Pisticci Scalo –

## POLICORO

residenti al 31-12-2009 (dati Istat)	16287
Sedi farmaceutiche spettanti ex art. 1 legge 362/91	4
Sedi farmaceutiche istituite ex art. 104 T.U.L.S.S.	=====
Farmacie esistenti	3
Farmacie in soprannumero	=====
Circoscrizioni:	

**I SEDE** -Parte del territorio compreso nel perimetro delimitato da: Via Puglia lato sud(tratto da C.Pandosia a via S.Gottardo), Via S.Gottardo lato Est (tratto da via Puglia a Via Nazionale lato Nord (tratto da Via S.Gottardo a C.Pandosia), Corso Pandosia lato Ovest (tratto da Via Nazionale a Via Puglia)

**II SEDE** – Parte del territorio compreso nel perimetro delimitato da: Viale Salerno lato Est, Corso Pandosia lato Est, Via Nazionale lato Nord (tratto da C.Pandosia al Fiume Agri), Fiume Agri (tratto da Via Nazionale al confine territoriale con il comune di Tursi), confine territoriale con il Comune di Tursi (tratto dal fiume Agri a Viale Salerno).

**III SEDE** –Parte del territorio compreso nel perimetro delimitato da: Viale Salerno lato Ovest, Corso Pandosia lato Nord (tratto da C.Pandosia a Via S.Gottardo), Via S.Gottardo lato Ovest(tratto da Via Puglia a Via Nazionale), Via Nazionale lato Nord (tratto da Via S.Gottardo al fiume Sinni), fiume Sinni (tratto da Via Nazionale al confine territoriale con il Comune di Tursi), Confine territoriale con il Comune di Tursi (tratto dal fiume Sinni a Viale Salerno).

**IV SEDE** – Parte del territorio compreso nel perimetro delimitato da: Via Nazionale a valle (tratto dal Fiume Agri al Fiume Sinni), Fiume Sinni(tratto da Via Nazionale al Mare Jonio), Mare Jonio (tratto dal Fiume Sinni al fiume Agri), Fiume Agri (tratto dal mare Jonio a Via Nazionale).

### POMARICO

residenti al 31-12-2009 (dati Istat)	4288
Sedi farmaceutiche spettanti ex art. 1 legge 362/91	1
Sedi farmaceutiche istituite ex art. 104 T.U.L.S.S.	==
Farmacie esistenti	1
Farmacie in soprannumero	==
Circoscrizione: intero territorio comunale	

### ROTONDELLA

residenti al 31-12-2009 (dati Istat)	2887
Sedi farmaceutiche spettanti ex art. 1 legge 362/91	1
Sedi farmaceutiche istituite ex art. 104 T.U.L.S.S.	2°sede
Farmacie esistenti	1
Farmacie in soprannumero	==
Circoscrizioni:	
<b>I SEDE:</b> comprende il centro abitato capoluogo	
<b>II SEDE:</b> comprende la frazione Rotondella/Due e le contrade adiacenti (Trisaia A, Trisaia B, Mortellito).	

### SALANDRA

residenti al 31-12-2009 (dati Istat)	3003
Sedi farmaceutiche spettanti ex art. 1 legge 362/91	1
Sedi farmaceutiche istituite ex art. 104 T.U.L.S.S.	==
Farmacie esistenti	1
Farmacie in soprannumero	==
Circoscrizione: intero territorio comunale	

### SAN GIORGIO LUCANO

residenti al 31-12-2009 (dati Istat)	1354
Sedi farmaceutiche spettanti ex art. 1 legge 362/91	1
Sedi farmaceutiche istituite ex art. 104 T.U.L.S.S.	==
Farmacie esistenti	1
Farmacie in soprannumero	==
Circoscrizione: intero territorio comunale	

### SAN MAURO FORTE

residenti al 31-12-2009 (dati Istat)	1757
Sedi farmaceutiche spettanti ex art. 1 legge 362/91	1
Sedi farmaceutiche istituite ex art. 104 T.U.L.S.S.	==
Farmacie esistenti	1
Farmacie in soprannumero	==
Circoscrizione: intero territorio comunale	

### SCANZANO JONICO

residenti al 31-12-2009 (dati Istat)	7156
Sedi farmaceutiche spettanti ex art. 1 legge 362/91	1
Sedi farmaceutiche istituite ex art. 104 T.U.L.S.S.	==

Farmacie esistenti	1
Farmacie in soprannumero	==
Circoscrizione: intero territorio comunale	

### STIGLIANO

residenti al 31-12-2009 (dati Istat)	4871
Sedi farmaceutiche spettanti ex art. 1 legge 362/91	1
Sedi farmaceutiche istituite ex art. 104 T.U.L.S.S.	==
Farmacie esistenti	2
Farmacie in soprannumero	1
Circoscrizioni:	

Le due zone sono separate da una linea che taglia Corso Cavour, segue Via San Vincenzo, continua per via Correale, Largo Masaniello, Via F.Lli Bandiera, Via Zanardelli, Piazza Garibaldi fino ad incontrare la Via Chiesa Madre.

**I SEDE:** a sinistra di detta linea.

**II SEDE:** a destra di detta linea.

### TRICARICO

residenti al 31-12-2009 (dati Istat)	5862
Sedi farmaceutiche spettanti ex art. 1 legge 362/91	1
Sedi farmaceutiche istituite ex art. 104 T.U.L.S.S.	==
Farmacie esistenti	2
Farmacie in soprannumero	1
Circoscrizioni:	

Le due zone sono separate da una linea dall'incrocio di Calata Rabatassa, Via Aspromonte, Via Cavalieri, Via Plebiscito, Piazza Garibaldi, fino all'innesto con Via Regina Margherita.

**I SEDE:** è posta a sinistra di detta linea.

**II SEDE:** è posta a destra di detta linea.

### TURSI

residenti al 31-12-2009 (dati Istat)	5228
Sedi farmaceutiche spettanti ex art. 1 legge 362/91	1
Sedi farmaceutiche istituite ex art. 104 T.U.L.S.S.	==
Farmacie esistenti	1
Farmacie in soprannumero	==
Circoscrizione: intero territorio comunale	


### VALSINNI

residenti al 31-12-2009 (dati Istat)	1675
Sedi farmaceutiche spettanti ex art. 1 legge 362/91	1
Sedi farmaceutiche istituite ex art. 104 T.U.L.S.S.	==
Farmacie esistenti	1
Farmacie in soprannumero	==
Circoscrizione: intero territorio comunale	




Del che è redatto il presente verbale che, letto e confermato, viene sottoscritto come segue:

IL SEGRETARIO





IL PRESIDENTE



Si attesta che copia conforme della presente deliberazione è stata trasmessa in data 10/01/2011  
al Dipartimento interessato  al Consiglio regionale

L'IMPIEGATO ADDETTO



**PER C. D.**

**10 GEN. 2011**

Potenza,



**IL FUNZIONARIO**

A handwritten signature in black ink, appearing to be 'B. S.', written over the printed text 'IL FUNZIONARIO'.